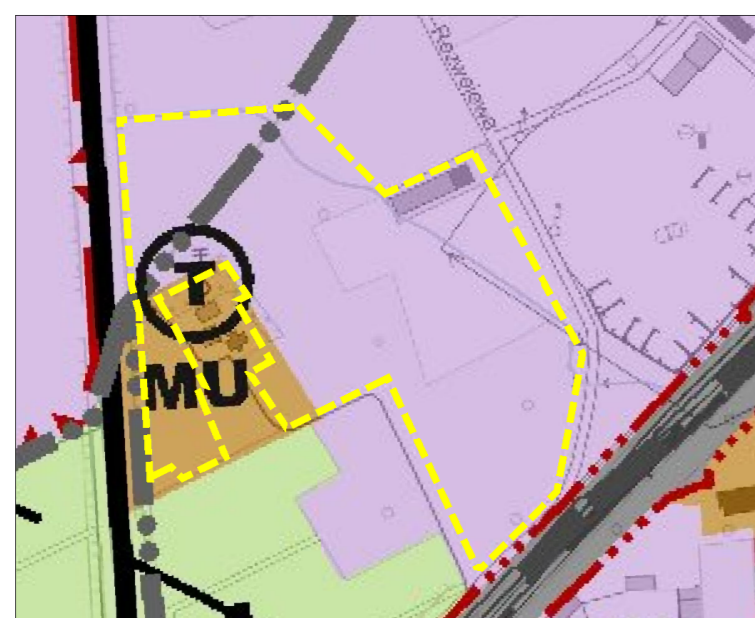
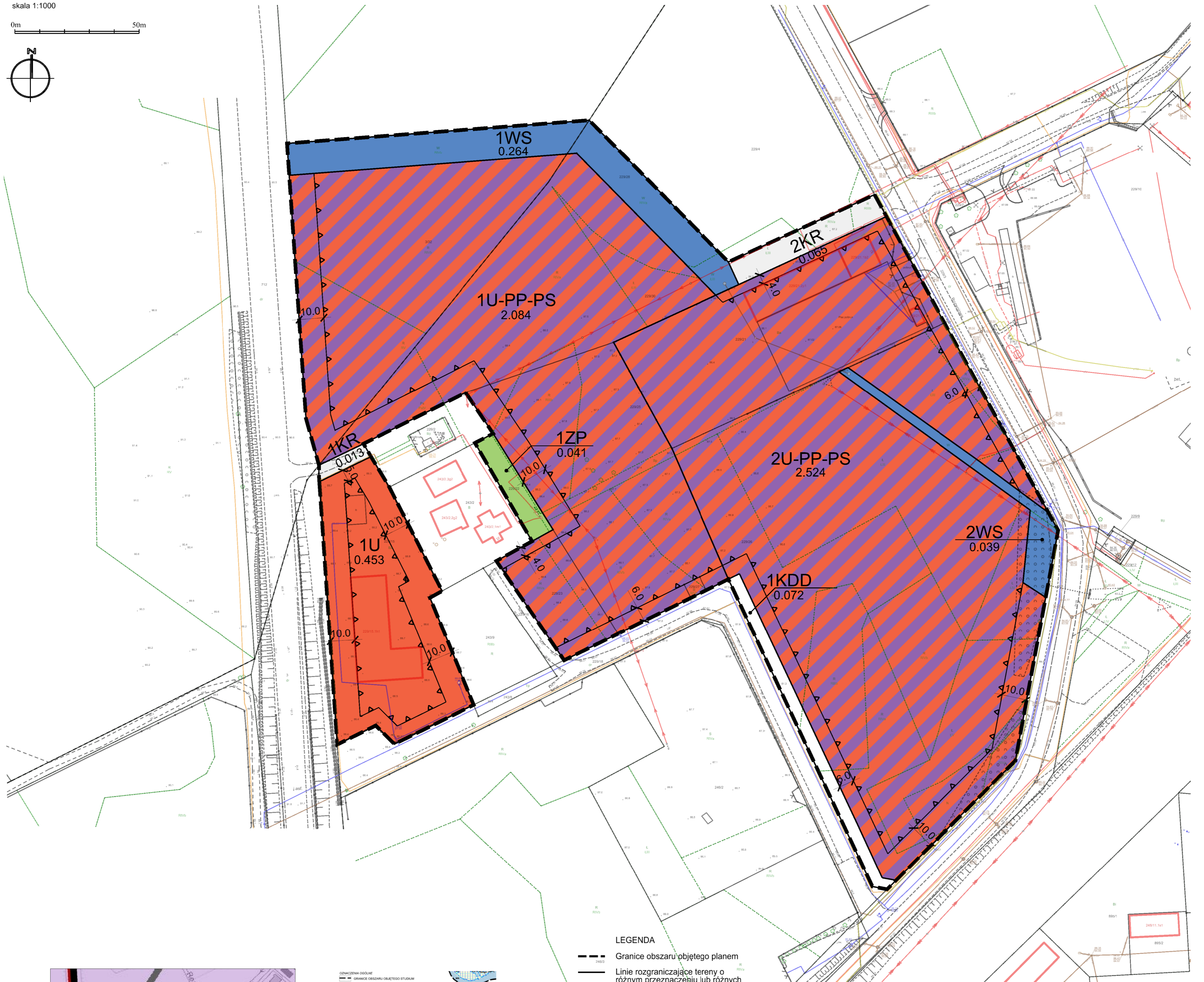
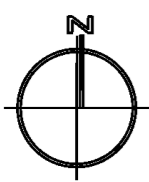


MIEJSCOWY PLAN ZAGOSPODAROWANIA PRZESTRZENNEGO DLA TERENÓW POMIĘDZY UL. ROZWOJOWĄ A UL. ŚWIEBODZIŃSKĄ POŁOŻONYCH W OBRĘBACH 1 MIASTA SULECHÓW I BRZEGIE K. SULECHOWA

RYSUNEK PLANU

skala 1:1000

0m 50m



--- Granica obszaru objętego planem

WYRYS ZE STUDIUM UWARUNKOWAŃ KIERUNKÓW ZAGOSPODAROWANIA PRZESTRZENNEGO GMINY SULECHÓW, UCHWAŁONEGO UCHWAŁĄ NR 0007.613.2023 RADY MIEJSKIEJ W SULECHOWIE Z DNIA 30 MARCA 2023 R.

OZNACZENIA OGÓLNE	
	GRANICE OBSZARU OGÓLNEGO STUDIUM
	GRANICE TERENÓW ZAMKNĘTYCH
	GRANICE STRZYK I OBRĘBÓW/DO TERENÓW ZAMKNĘTYCH
	GRANICE OBRĘBÓW
	NADZYS OBRĘBÓW
UŻYTKOWANIE TERENÓW	
	OBZASY ZABUDOWY O CHARAKTERZE MIESZK.
	OBZASY ZABUDOWY O CHARAKTERZE WIEJSKIM
	OBZASY USŁUG
	OBZASY USŁUG LUB USŁUGI PRZEMYSŁOWE LUB SKŁADÓW I MAGAZYNÓW
	OBZASY USŁUG LUB USŁUGI PRZEMYSŁOWE LUB SKŁADÓW I MAGAZYNÓW
	OBZASY USŁUG SPORTU I REKREACJA
	OBZASY PRODUKCYJNE I USŁUGOWE ORAZ PRODUKCJA ENERGII ZE ŹRÓDEŁ ODMARNAŁYCH
	OBZASY I TERENY GÓRNICZE
	OBZASY USŁUGI PRZEMYSŁOWE I GOSPODARSTWA ROLNOGOSPODARSTWA WODNO-LĄKOWYCH, GOSPODARSTWA ROLNOGOSPODARSTWA LEŚNYCH I TERENY
	OBZASY ROLNICZE
	OBZASY OGRÓDÓW OZDAROWYCH
	OBZASY LEŚNYCH
	OBZASY OBRĘBÓW
	WODY POWIERZCHNIOWE ŚRODKOWE
	OBZASY INFRASTRUKTURY TECHNICZNEJ - ELEKTROENERGETYKA
	OBZASY INFRASTRUKTURY TECHNICZNEJ - WODOCIĄGI
	OBZASY INFRASTRUKTURY TECHNICZNEJ - TELEKOMUNIKACJA
	OBZASY INFRASTRUKTURY TECHNICZNEJ - GAZOWNICTWO
	OBZASY INFRASTRUKTURY TECHNICZNEJ - GOSPODARSTWA ODPADAMI
	OBZASY INŻYNIERYJNE ŚRODKOWE
	OBZASY KOLEI

LEGENDA	
	Granice obszaru objętego planem
	Linie rozgraniczające tereny o różnym przeznaczeniu lub różnych zasadach zagospodarowania
	Nieprzekraczalna linia zabudowy
	1U Symbol terenu

PRZEZNACZENIE TERENU	
	Teren zabudowy mieszkaniowej jednorodzinnej
	Teren usług
	Teren usług lub produkcji przemysłowej lub składów i magazynów
	Teren drogi dojazdowej
	Teren komunikacji drogowej wewnętrznej
	Teren wód powierzchniowych śródlądowych
	Teren zieleni urządzonej

OZNACZENIA INFORMACYJNE	
2.828	Powierzchnia terenu w hektarach

MIEJSCOWY PLAN ZAGOSPODAROWANIA PRZESTRZENNEGO DLA TERENÓW POMIĘDZY UL. ROZWOJOWĄ A UL. ŚWIEBODZIŃSKĄ POŁOŻONYCH W OBRĘBACH 1 MIASTA SULECHÓW I BRZEGIE K. SULECHOWA

Skala 1:1000

Załącznik nr 1 do uchwały nr/...../2025 Rady Miejskiej w Sulechowie z dnia2025 r.

Informacje o źródle pochodzenia materiału z państwowego zasobu geodezyjnego i kartograficznego: STAROSTA ZIELONOGÓRSKI, licencja nr GK.6640.1.25.2024_0801_P z dnia 13.06.2024 r.

Informacja o układzie współrzędnych: PL-2000 (strefa V) – EPSG:2176

ZESPÓŁ AUTORSKI:
mgr inż. Wiesława Kotla
mgr inż. Grzegorz Szewczyk
mgr inż. Monika Królak

SULECHÓW 2025