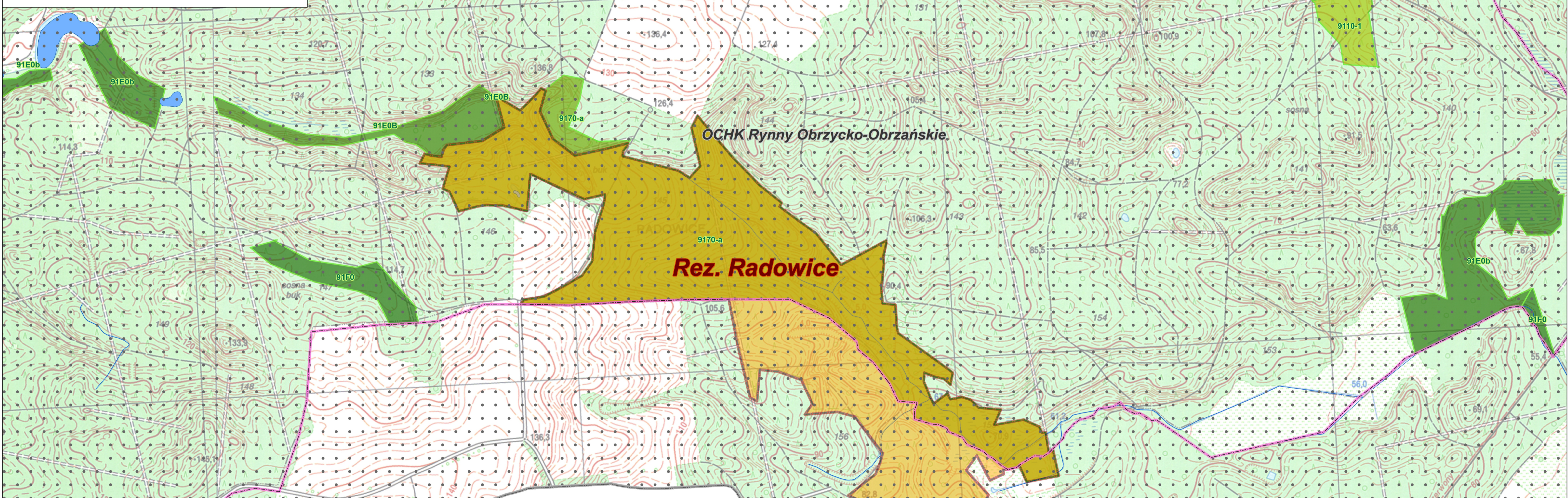
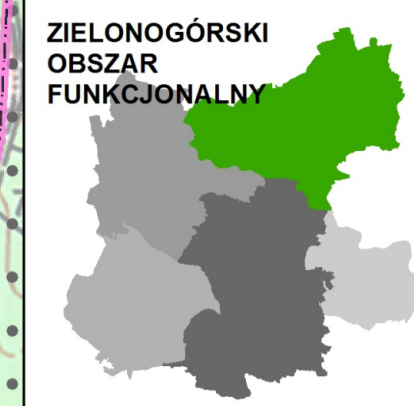




MAPA SIEDLISK I WARTOŚCI PRZYRODNICZYCH

Arkusz: Rezerwat Radowice

1:5 000



Legenda

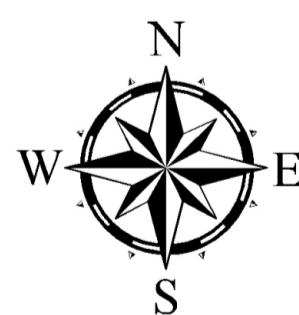
- Ciekі główne
- Ciekі pozostałe
- Granice administracyjne
- Granica bufora zewnętrznego
- Zbiorniki wodne
- Rezerwat przyrody
- Obszary chronionego krajobrazu (OCHK)
- Specjalne obszary ochrony siedlisk (Natura 2000)
- Obszar specjalnej ochrony ptaków (Natura 2000)

Obszary siedliskowe (Natura 2000)

Siedliska

- 9110-1 - Kwaśne buczyny
- 9170-a - Grąd środkowoeuropejski i subkontynentalny
- 91E0B - Łęgi olszowe, olszowo-jesionowe i jesionowe
- 91E0b - Łęgi olszowe, olszowo-jesionowe i jesionowe
- 91F0 - Łęgowy las dębowo-wiązowo-jesionowy

Granice obszarów chronionych zgodnie z bazą danych geoprzestrzennych Centralnego Rejestru Form Ochrony Przyrody GDOŚ



Układ odniesienia: UWPP 2000 Strefa 5, ETRS 1989

POMOC TECHNICZNA
NARODOWA STRATEGIA SPÓJNOŚCI

UNIA EUROPEJSKA
EUROPEJSKI FUNDUSZ
ROZWOJU REGIONALNEGO

Opracowanie wykonywane w ramach projektu pn. "Rozwój obszaru funkcjonalnego miasta wojewódzkiego Zielona Góra", współfinansowanego przez Unię Europejską, w ramach konkursu dotacji, na działania wspierające jednostki samorządu terytorialnego w zakresie planowania miejskich obszarów funkcjonalnych, ogłoszonego przez Ministerstwo Rozwoju Regionalnego ze środków; Programu Operacyjnego Pomoc Techniczna 2007-2013

TYTUŁ PROJEKTU:	EKOFIZJOGRAFIA DLA ZIELONOGÓRSKIEGO OBSZARU FUNKCJONALNEGO	OPRACOWANIE:	<i>mgr Iwona Stepien</i>
TYTUŁ ZADANIA:	EKOFIZJOGRAFIA DLA ZIELONOGÓRSKIEGO OBSZARU FUNKCJONALNEGO (ZOF) - GMINA SULECHÓW	WSPÓLPRACA:	<i>mgr Dariusz Tarkowski</i>
TYTUŁ MAPY:	MAPA SIEDLISK I WARTOŚCI PRZYRODNICZYCH W SKALI 1:5 000 - Gmina Sulechów	SPRAWDZIŁ:	<i>mgr inż. Justyna Kościcka</i>
PODMIOT WYKONUJĄCY:	E&W CONSULTING - BEATA GRZONKA UL. PIĄTKOWSKA 165, 60-650 POZNAŃ	PODMIOT ZAMAWIAJĄCY:	GMINA SULECHÓW PLAC RATUSZOWY, 66-100 SULECHÓW
		SKŁAD OPRACOWANIE GIS:	<i>mgr Artur Grześkowiak</i>
PRAWA AUTORSKIE:	WYŁĄCZNYM WŁAŚCICIELEM PRAW AUTORSKICH JEST GMINA SULECHÓW PODKŁADY TOPOGRAFICZNE Z CENTRALNEGO OŚRODKADOKUMENTACJI GEODEZYJNEJ I KARTOGRAFICZNEJ KOPIOWANIE MAPY W CAŁOŚCI LUB WE FRAGMENTACH BEZ ZGODY WYMIENIONYCH PODMIOTÓW JEST ZABRONIONE		WYKORZYSTANE MATERIAŁY ŹRÓDŁOWE:
		Materiały kartograficzne	Geoportel GDOŚ, Centralnego Projektu Form Ochrony Przyrody GDOŚ, Mapa Podziału Hydrograficznego Polski 2010, Ekogeometry i linie rozdzielcze w dynamicznych relacjach z wodami podziemnymi i powierzchniowymi dla obszarów dorzeczy w Polsce - RZGW Wrocław, BDOT GUGiK, Materiały kartograficzne UM w Zielonej Górze
		Podkłady topograficzne	Mapa Topograficzna Polski w skali 1:10 000 WODGiK Zielona Góra