

GEZ	KARTA ADRESOWA ZABYTKU NIERUCHOMEGO		3. Miejscowość
1. Nazwa DOM		2. Czas powstania 1910 r.	SULECHÓW
7. Fotografia z opisem wskazującym orientację w stosunku do sąsiednich terenów lub stron świata albo mapa z zaznaczonym stanowiskiem archeologicznym			4. Adres
<div style="display: flex; justify-content: space-between;"> <div data-bbox="212 568 994 1102">  </div> <div data-bbox="994 568 1319 1102">  </div> </div> <p data-bbox="212 1102 421 1129">Dom, widok od W</p> <div data-bbox="212 1129 824 1544">  </div> <p data-bbox="824 1522 1021 1549">Dom, widok od E</p>			<p data-bbox="1659 549 2074 639">Sulechów, ul. Żeromskiego 25 (dz. nr ewid. 306/3)</p> <p data-bbox="1693 890 1928 911">5. Przynależność administracyjna</p> <p data-bbox="1630 970 1906 1002">Województwo LUBUSKIE</p> <p data-bbox="1682 1043 1995 1075">Powiat ZIELONOGÓRSKI</p> <p data-bbox="1720 1123 1951 1155">Gmina SULECHÓW</p>
			6. Formy ochrony
			<p data-bbox="1666 1299 2085 1513">Położenie w granicach zespołu urbanistyczno - krajobrazowego miasta Sulechów wpisanego do rejestru zabytków pod nr 58 (decyzja z dn. 07.11.1957 r.) i nr 2164 (decyzja z dn. 31.1.1975 r.)</p>

8. Historia, opis i wartości

Dom postawiony w 1910 r.

Murowany, z czerwonej cegły, dłuższym bokiem skierowany na osi S-N. 3-kondygnacyjny z poddaszem, z dachem wielospadowym krytym dachówką ceramiczną. Stolarka okienna wymieniona w różnym czasie.

Od ulicy Żeromskiego 10 osie na trzech kondygnacjach oraz w przyziemiu, z czego dwie środkowe w płytkim ryzalicie, którego zwieńczenie to dwie osie i nad nimi blenda w kształcie półksiężyca.

W poszyciu dachu trzy lukarny.

Elewacja wschodnia 11-osiowa, z czego trzy środkowe osie w ryzalicie jako klatka schodowa. W przyziemiu taka sama ilość osi.

W poszyciu dachu dwie lukarny i dwa świetliki.

Elewacja otynkowana, w partii cokołu okna zakończone w łuk.

Gzyms cokołowy i od ulicy podokapowy.

Wartość tego budynku to przede wszystkim cechy historyczne.

9. Stan zachowania i postulaty dotyczące konserwacji

Ogólnie stan zachowania dobry, zadowolający.

Wymaga prac konserwacyjnych.

10. Wykonanie karty (autor, data i podpis)

mgr Edyta A. Marek
07.04.2023 r.

11. Zatwierdzenie karty (podpis wojewódzkiego konserwatora zabytków)*

*Dotyczy zabytków niewpisanych do rejestru zabytków i niewłączonych do wojewódzkiej ewidencji zabytków

GEZ	KARTA ADRESOWA ZABYTKU NIERUCHOMEGO		3. Miejscowość
1. Nazwa DOM	2. Czas powstania 2 ćw. XX w.	SULECHÓW	
7. Fotografia z opisem wskazującym orientację w stosunku do sąsiednich terenów lub stron świata albo mapa z zaznaczonym stanowiskiem archeologicznym		4. Adres	
		Sulechów, ul. Żeromskiego 28 (dz. nr ewid. 303/1)	
Dom, widok od NW		5. Przynależność administracyjna	
		Województwo LUBUSKIE Powiat ZIELONOGÓRSKI Gmina SULECHÓW 6. Formy ochrony Położenie w granicach zespołu urbanistyczno - krajobrazowego miasta Sulechów wpisanego do rejestru zabytków pod nr 58 (decyzja z dn. 07.11.1957 r.) i nr 2164 (decyzja z dn. 31.1.1975 r.) Rejestr zabytków: nr 2313 z dnia 12.07.1976 r.	
Dom, widok od NW			

8. Historia, opis i wartości

Dom postawiony w 2 ćw. XX w.

Murowany, z czerwonej cegły, dłuższym bokiem skierowany na osi W-E. 2-kondygnacyjny z poddaszem, z dachem wielospadowym krytym dachówką ceramiczną. Stolarka okienna wymieniona w różnym czasie.

Od ulicy Żeromskiego 2 osie na dwóch kondygnacjach. W poszyciu dachu jedna lukarna.

Elewacja północna 2-osiowa, z czego na parterze wejście po schodkach. Jest ono za osobnym daszkiem wspartym na murowanych podporach. W poszyciu dachu dwie lukarny.

Elewacja południowa 4-osiowa.

Elewacja otynkowana, w partii cokołu okna zakończone w łuk – jest ona pozbawiona tynku. Gzyms podokapowy. Wokół okien listwy ceglane.

Wartość tego budynku to przede wszystkim cechy historyczne.

9. Stan zachowania i postulaty dotyczące konserwacji

Ogólnie stan zachowania dobry, zadowolający.

Nie wymaga prac konserwacyjnych.

10. Wykonanie karty (autor, data i podpis)

mgr Edyta A. Marek
07.04.2023 r.

11. Zatwierdzenie karty (podpis wojewódzkiego konserwatora zabytków)*

*Dotyczy zabytków niewpisanych do rejestru zabytków i niewłączonych do wojewódzkiej ewidencji zabytków

GEZ	KARTA ADRESOWA ZABYTKU NIERUCHOMEGO		3. Miejscowość
1. Nazwa DOM	2. Czas powstania 2 ćw. XX w.	SULECHÓW	
7. Fotografia z opisem wskazującym orientację w stosunku do sąsiednich terenów lub stron świata albo mapa z zaznaczonym stanowiskiem archeologicznym			4. Adres
			Sulechów, ul. Żeromskiego 33 (dz. nr ewid. 298/1)
Dom, widok od NW			5. Przynależność administracyjna Województwo LUBUSKIE Powiat ZIELONOGÓRSKI Gmina SULECHÓW
			6. Formy ochrony Położenie w granicach zespołu urbanistyczno - krajobrazowego miasta Sulechów wpisanego do rejestru zabytków pod nr 58 (decyzja z dn. 07.11.1957 r.) i nr 2164 (decyzja z dn. 31.1.1975 r.) Rejestr zabytków: nr 2312 z dnia 12.07.1976 r.
Dom, widok od W			

8. Historia, opis i wartości

Dom postawiony w 2 ćw. XX w.

Murowany, z czerwonej cegły, dłuższym bokiem skierowany na osi W-E. 2-kondygnacyjny z poddaszem, z dachem wielospadowym krytym dachówką ceramiczną. Stolarka okienna wymieniona.

Od ulicy Żeromskiego 2 osie na dwóch kondygnacjach. W poszyciu dachu jedno bawole oko.

Elewacja północna 3-osiowa, z czego na parterze wejście po schodkach. Jest ono z osobnym daszkiem. W poszyciu dachu bawole oko.

Elewacja południowa 2-osiowa.

Elewacja otynkowana, w partii cokołu okna zakończone w łuk – jest ona pozbawiona tynku. Gzyms podokapowy i międzypiętrowy. Wokół okien listwy. W narożach boniowanie z listew. Nad wejściem elewacja z cegłą układaną w jodełkę.

Wartość tego budynku to przede wszystkim cechy historyczne.

9. Stan zachowania i postulaty dotyczące konserwacji

Ogólnie stan zachowania dobry, zadowolający.

Nie wymaga prac konserwacyjnych.

10. Wykonanie karty (autor, data i podpis)

mgr Edyta A. Marek
07.04.2023 r.

11. Zatwierdzenie karty (podpis wojewódzkiego konserwatora zabytków)*

*Dotyczy zabytków niewpisanych do rejestru zabytków i niewłączonych do wojewódzkiej ewidencji zabytków

GEZ	KARTA ADRESOWA ZABYTKU NIERUCHOMEGO	3. Miejscowość
------------	--	----------------


1. Nazwa
DOM

2. Czas powstania
2 ćw. XX w.

SULECHÓW

7. Fotografia z opisem wskazującym orientację w stosunku do sąsiednich terenów lub stron świata albo mapa z zaznaczonym stanowiskiem archeologicznym

4. Adres
**Sulechów, ul. Żeromskiego 34
(dz. nr ewid. 291/1)**



Dom, widok od SE



Dom, widok od NE

5. Przynależność administracyjna
Województwo LUBUSKIE
Powiat ZIELONOGÓRSKI
Gmina SULECHÓW

6. Formy ochrony
Położenie w granicach zespołu urbanistyczno - krajobrazowego miasta Sulechów wpisanego do rejestru zabytków pod nr 58 (decyzja z dn. 07.11.1957 r.) i nr 2164 (decyzja z dn. 31.1.1975 r.)
Rejestr zabytków: nr 2311 z dnia 12.07.1976 r.

8. Historia, opis i wartości

Dom postawiony w 2 ćw. XX w.

Murowany, z czerwonej cegły, cokół z cegły klinkierowej, dłuższym bokiem skierowany na osi W-E. 2-kondygnacyjny z poddaszem, z dachem wielospadowym krytym dachówką ceramiczną. Stolarka okienna wymieniona.

Od ulicy Żeromskiego 2 osie na dwu kondygnacjach i w przyziemiu. W poszyciu dachu bawole oko.

Elewacja północna i południowa 1-osiova, a w poszyciu dachu bawole oko. Od wschodniej elewacji niski ganek murowany.

Elewacja otynkowana. Boniowanie listwami w narożach. Gzyms międzypiętrowy i podokapowy.

Wartość tego budynku to przede wszystkim cechy historyczne.

9. Stan zachowania i postulaty dotyczące konserwacji

Ogólnie stan zachowania bardzo dobry.

Nie wymaga prac konserwacyjnych.

10. Wykonanie karty (autor, data i podpis)

mgr Edyta A. Marek
07.04.2023 r.

11. Zatwierdzenie karty (podpis wojewódzkiego konserwatora zabytków)*

*Dotyczy zabytków niewpisanych do rejestru zabytków i niewłączonych do wojewódzkiej ewidencji zabytków

GEZ	KARTA ADRESOWA ZABYTKU NIERUCHOMEGO		3. Miejscowość
1. Nazwa DOM	2. Czas powstania 1 poł. XX w.	SULECHÓW	
7. Fotografia z opisem wskazującym orientację w stosunku do sąsiednich terenów lub stron świata albo mapa z zaznaczonym stanowiskiem archeologicznym		4. Adres	
		Sulechów, ul. Żeromskiego 35-36 (dz. nr ewid. 290, 289/1)	
		5. Przynależność administracyjna Województwo LUBUSKIE Powiat ZIELONOGÓRSKI Gmina SULECHÓW	
		6. Formy ochrony Położenie w granicach zespołu urbanistyczno - krajobrazowego miasta Sulechów wpisanego do rejestru zabytków pod nr 58 (decyzja z dn. 07.11.1957 r.) i nr 2164 (decyzja z dn. 31.1.1975 r.) Rejestr zabytków: nr 2310 z dnia 12.07.1976 r.	

Dom, widok od NW

Dom, widok od SW

8. Historia, opis i wartości

Dom postawiony w 1 poł. XX w.

Murowany, z czerwonej cegły, cokół z cegły klinkierowej, dłuższym bokiem skierowany na osi N-S. 2-kondygnacyjny, z dachem dwuspadowym krytym dachówką cementową i blaszaną. Stolarka okienna wymieniona.

Od ulicy Żeromskiego 4 osie na parterze, powyżej w wyniesionej części poddasza dwie osie. W poszyciu dachu lukarna i świetliki.

Elewacja północna i południowa 1-osiowa w tym z każdej strony wejście zadaszone, a pod okapem małe okno w postaci półksiężyca.

Elewacja otynkowana. Boniowanie listwami w narożach. Gzyms międzypiętrowy i podokapowy.

Wartość tego budynku to przede wszystkim cechy historyczne.

9. Stan zachowania i postulaty dotyczące konserwacji

Ogólnie stan zachowania dobry.

Nie wymaga prac konserwacyjnych.

10. Wykonanie karty (autor, data i podpis)

mgr Edyta A. Marek
07.04.2023 r.

11. Zatwierdzenie karty (podpis wojewódzkiego konserwatora zabytków)*

*Dotyczy zabytków niewpisanych do rejestru zabytków i niewłączonych do wojewódzkiej ewidencji zabytków

GEZ	KARTA ADRESOWA ZABYTKU NIERUCHOMEGO		3. Miejscowość
1. Nazwa SALA SPORTOWA		2. Czas powstania XIX/XX w.	SULECHÓW
7. Fotografia z opisem wskazującym orientację w stosunku do sąsiednich terenów lub stron świata albo mapa z zaznaczonym stanowiskiem archeologicznym			4. Adres
 <p style="text-align: center;">Dom, widok od E</p>			Sulechów, ul. Żeromskiego 38 (dz. nr ewid. 282)
 <p style="text-align: center;">Dom, widok od NW</p> 			5. Przynależność administracyjna Województwo LUBUSKIE Powiat ZIELONOGÓRSKI Gmina SULECHÓW
			6. Formy ochrony Położenie w granicach zespołu urbanistyczno - krajobrazowego miasta Sulechów wpisanego do rejestru zabytków pod nr 58 (decyzja z dn. 07.11.1957 r.) i nr 2164 (decyzja z dn. 31.1.1975 r.) REJESTR ZABYTKÓW: NR 2537 z dnia 04.04.1977 r.

8. Historia, opis i wartości

Sala postawiona w XIX/XX w. Wcześniej znajdował się tam klub sportowy „Zawisza”. Określenie wcześniejsze to Kaiserhalle. Mieściło się tam pierwotnie muzeum.

Murowana, z czerwonej cegły, fundament z kostki kamienia polnego, dłuższym bokiem skierowany na osi S-N. 2-kondygnacyjna, z dachem wielospadowym, dachówką z łupku. Stolarka okienna wymieniona.

Od ulicy Żeromskiego wieloosiowa, z wejściem. Dolne okna prostokątne, górne zarówno mniejsze, jak i na samej hali w stylizowanej formie złamanego łuku. Wszystkie w listwach dookólnych ze zwornikiem. Kolejne osie dzielone na elewacji lizenami z boniowaniem. Także w narożach bonie. Na elewacji południowej dzielone symetrycznie także lizenami. Od wschodniej strony dobudowany niższa część jako zaplecze sportowe. Ono z sześcioma osiami okien z kratami. Poza tą częścią, na elewacji wschodniej wysokie okna hali, a następnie pięć osi z czego w dwóch wejścia na halę i do budynku oraz okno klatki schodowej. Układ dekoracyjny jak od zachodniej strony. W poszyciu dachu cztery lukarny. Elewacja północna 5-osiowa, także z wejściem i dekoracyjną trzydzielną lukarną.

Elewacja otynkowana.

Wartość tego budynku to przede wszystkim cechy historyczne.

9. Stan zachowania i postulaty dotyczące konserwacji

Ogólnie stan zachowania bardzo dobry.

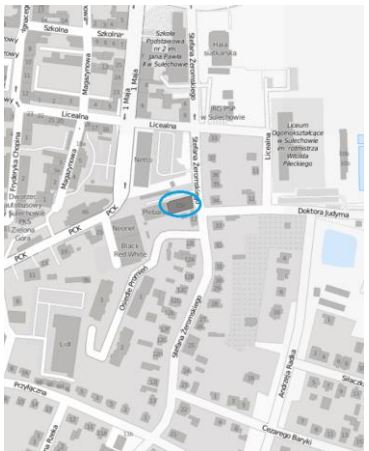


Nie wymaga prac konserwacyjnych.

10. Wykonanie karty (autor, data i podpis)

mgr Edyta A. Marek
07.04.2023 r.

11. Zatwierdzenie karty (podpis wojewódzkiego konserwatora zabytków)*

*Dotyczy zabytków niewpisanych do rejestru zabytków i niewłączonych do wojewódzkiej ewidencji zabytków

GEZ	KARTA ADRESOWA ZABYTKU NIERUCHOMEGO		3. Miejscowość
1. Nazwa KOŚCIÓŁ PAR. P.W. NAJSWIĘTSZEGO IMIENIA MARYI		2. Czas powstania 1867 r.	SULECHÓW
7. Fotografia z opisem wskazującym orientację w stosunku do sąsiednich terenów lub stron świata albo mapa z zaznaczonym stanowiskiem archeologicznym			4. Adres
 			Sulechów, ul. Żeromskiego 15a (dz. nr ewid. 275)
Kościół, widok od NW			5. Przynależność administracyjna Województwo LUBUSKIE Powiat ZIELONOGÓRSKI Gmina SULECHÓW
			6. Formy ochrony Wpisany do rejestru zabytków pod nr L-895/A decyzją z dnia 18.10.2022 r. Położenie w granicach zespołu urbanistyczno - krajobrazowego miasta Sulechów wpisanego do rejestru zabytków pod nr 58 (decyzja z dn. 07.11.1957 r.) i nr 2164 (decyzja z dn. 31.1.1975 r.)
Kościół, widok od N			

Kościół postawiony w 1867 roku. Katolicka wspólnota z Sulechowa zakupiła 12 listopada 1863 roku przy ul. Graben (dziś ul. Żeromskiego) plac, przystępując do urządzania katolickiej świątyni. Nie była to budowa od podstaw, ale adaptacja do celów liturgicznych, wzniesionej w latach 1780-1790 opuszczonej farbiarni. Prace adaptacyjne trwały 3 lata nadając obiektowi znamiona stylu neoromańskiego. Długość świątyni wynosiła około 25 metrów, szerokość około 13 metrów. Kościół wysiłkiem organizacyjnym parafian stale się rozbudowywał, wpisując się na trwałe w pejzaż miejskiej architektury jako obiekt osobliwy, w protestanckim mieście jedyny. W 1872 roku wybudowano przylegającą do zachodniej ściany świątyni kwadratową wieżę, nakrytą strzelistym hełmem, zawieszając na niej dwa dzwony o wadze 800 i 400 kg. Odlano je ze zdobytych w wojnie francusko-pruskiej dział, ofiarowanych miastu przez Wilhelma I. Jednak w czasie I Wojny Światowej w 1917 roku, w ramach rekwizycji metali kolorowych, większy dzwon bezpowrotnie zdjęto, przeznaczając na cele zbrojeniowe. Już w 1872 roku utworzono muzyczny chór instalując stare organy, które w 1905 roku zastąpiono nowymi służącymi do dziś. Szczególnie wiele troski poświęcono wystrojowi części ołtarzowej, urządzając skromny ołtarz główny i dwa boczne.

Wartość tego budynku to przede wszystkim cechy historyczne.

Ogólnie stan zachowania dobry, zadowolający.
Nie wymaga prac konserwacyjnych.

10. Wykonanie karty (autor, data i podpis)

mgr Edyta A. Marek
07.04.2023 r.

11. Zatwierdzenie karty (podpis wojewódzkiego konserwatora zabytków)*

*Dotyczy zabytków niewpisanych do rejestru zabytków i niewłączonych do wojewódzkiej ewidencji zabytków

GEZ	KARTA ADRESOWA ZABYTKU NIERUCHOMEGO		3. Miejscowość
1. Nazwa DOM		2. Czas powstania XIX/XX w.	SULECHÓW
7. Fotografia z opisem wskazującym orientację w stosunku do sąsiednich terenów lub stron świata albo mapa z zaznaczonym stanowiskiem archeologicznym			4. Adres
 <p style="text-align: center;">Dom, widok od E</p>			Sulechów, ul. Żeromskiego 6 (dz. nr ewid. 280/15)
 <p style="text-align: center;">Dom, widok od NW</p> 			5. Przynależność administracyjna Województwo LUBUSKIE Powiat ZIELONOGÓRSKI Gmina SULECHÓW 6. Formy ochrony Położenie w granicach zespołu urbanistyczno - krajobrazowego miasta Sulechów wpisanego do rejestru zabytków pod nr 58 (decyzja z dn. 07.11.1957 r.) i nr 2164 (decyzja z dn. 31.1.1975 r.)

8. Historia, opis i wartości

Dom postawiony w XIX/XX w.

Murowany, z czerwonej cegły, dłuższym bokiem skierowany na osi SW-NE. Dom 2-kondygnacyjny z poddaszem, z dachem wielospadowym, dachówką ceramiczną. Stolarka okienna wymieniona w różnym czasie.

Od ulicy Żeromskiego po trzy osie, a w poszyciu dachu trzy lukarny.

W parterze dodatkowo wejście.

Od W układ wieloosiowy, a sama bryła wysunięta w części północnej.

Elewacja otynkowana. Okna piętra ze wspólnym gzymsem parapetowym.

Wartość tego budynku to przede wszystkim cechy historyczne oraz wartość użytkowa pierwotna.

9. Stan zachowania i postulaty dotyczące konserwacji

Ogólnie stan zachowania dobry, zadowolający.

Nie wymaga prac konserwacyjnych.

10. Wykonanie karty (autor, data i podpis)

mgr Edyta A. Marek
15.10.2022 r.

11. Zatwierdzenie karty (podpis wojewódzkiego konserwatora zabytków)*

*Dotyczy zabytków niewpisanych do rejestru zabytków i niewłączonych do wojewódzkiej ewidencji zabytków

GEZ	KARTA ADRESOWA ZABYTKU NIERUCHOMEGO		3. Miejscowość
1. Nazwa DOM	2. Czas powstania 1889 r.	SULECHÓW	
7. Fotografia z opisem wskazującym orientację w stosunku do sąsiednich terenów lub stron świata albo mapa z zaznaczonym stanowiskiem archeologicznym			4. Adres
			Sulechów, ul. Żeromskiego 12 (dz. nr ewid. 274)
			5. Przynależność administracyjna
			Województwo LUBUSKIE
			Powiat ZIELONOGÓRSKI
			Gmina SULECHÓW
			6. Formy ochrony
			Położenie w granicach zespołu urbanistyczno - krajobrazowego miasta Sulechów wpisanego do rejestru zabytków pod nr 58 (decyzja z dn. 07.11.1957 r.) i nr 2164 (decyzja z dn. 31.1.1975 r.)
			Rejestr zabytków: nr 2314 z dnia 12.07.1976 r.
Dom, widok od SE			Dom, widok od NE

8. Historia, opis i wartości

Dom postawiony w 1889 r.

Murowany, z czerwonej cegły, cokół z kamienia i cegły klinkierowej, dłuższym bokiem skierowany na osi N-S. 2-kondygnacyjny, z dachem wielospadowym krytym dachówką ceramiczną. Stolarka okienna wymieniona.

Od ulicy Żeromskiego 3 osie na parterze. W poszyciu dachu lukarna. W przyziemiu jedno okno.

Elewacja północna 4-osiowa na poddaszu, a poniżej dobudowana część budynku prowadząca (?) do kościoła.

Elewacja południowa z gankiem o konstrukcji drewnianej z ozdobną snycerką. Obok klatka schodowa w postaci wieżycy zwieńczonej dachem hełmowym. W jej górnej części trzy okienka, poniżej jedno. Na głównej bryle dwa okienka.

Elewacja otynkowana, w górnej części o konstrukcji szachulcowej. Duże okna poddasza od S i N z okiennicami. Dolne okna od ulicy z zakończeniami łukowymi.

Wartość tego budynku to przede wszystkim cechy historyczne.

9. Stan zachowania i postulaty dotyczące konserwacji

Ogólnie stan zachowania bardzo dobry.

Nie wymaga prac konserwacyjnych.

10. Wykonanie karty (autor, data i podpis)

mgr Edyta A. Marek
07.04.2023 r.

11. Zatwierdzenie karty (podpis wojewódzkiego konserwatora zabytków)*

*Dotyczy zabytków niewpisanych do rejestru zabytków i niewłączonych do wojewódzkiej ewidencji zabytków

GEZ	KARTA ADRESOWA ZABYTKU NIERUCHOMEGO		3. Miejscowość
1. Nazwa DOM		2. Czas powstania XIX/XX w.	SULECHÓW
7. Fotografia z opisem wskazującym orientację w stosunku do sąsiednich terenów lub stron świata albo mapa z zaznaczonym stanowiskiem archeologicznym			4. Adres
 <p data-bbox="212 1098 421 1125">Dom, widok od W</p>  <p data-bbox="840 1524 1064 1551">Dom, widok od SW</p>			<p data-bbox="1657 550 2072 638">Sulechów, ul. Żeromskiego 21a (dz. nr ewid. 341)</p> <p data-bbox="1691 885 1926 912">5. Przynależność administracyjna</p> <p data-bbox="1624 965 1904 997">Województwo LUBUSKIE</p> <p data-bbox="1668 1045 1993 1077">Powiat ZIELONOGÓRSKI</p> <p data-bbox="1713 1125 1960 1157">Gmina SULECHÓW</p>
			6. Formy ochrony
			<p data-bbox="1657 1300 2094 1516">Położenie w granicach zespołu urbanistyczno - krajobrazowego miasta Sulechów wpisanego do rejestru zabytków pod nr 58 (decyzja z dn. 07.11.1957 r.) i nr 2164 (decyzja z dn. 31.1.1975 r.)</p>

8. Historia, opis i wartości

Dom postawiony w XIX/XX w.

Murowany, z czerwonej cegły, dłuższym bokiem skierowany na osi S-N. 3-kondygnacyjny, z dachem płaskim. Stolarka okienna wymieniona dawniej.

Od ulicy Andrzeja Radka ryzalit w jedną ośią na każdej kondygnacji po bokach.

Elewacja frontowa, zachodnia trójosiowa, z wejściem po schodkach.

W części północnej dobudowane niskie pomieszczenia gospodarcze.

Elewacja otynkowana. Między parterem i piętrem od frontu gzyms.

Otwory z listwami dookolnymi i gzymsami parapetowymi.

Wartość tego budynku to przede wszystkim cechy historyczne.

9. Stan zachowania i postulaty dotyczące konserwacji

Ogólnie stan zachowania zadowalający.

Wymaga prac konserwacyjnych.

10. Wykonanie karty (autor, data i podpis)

mgr Edyta A. Marek
07.04.2023 r.

11. Zatwierdzenie karty (podpis wojewódzkiego konserwatora zabytków)*

*Dotyczy zabytków niewpisanych do rejestru zabytków i niewłączonych do wojewódzkiej ewidencji zabytków

GEZ	KARTA ADRESOWA ZABYTKU NIERUCHOMEGO		3. Miejscowość
1. Nazwa DOM		2. Czas powstania pocz. XX w.	SULECHÓW
7. Fotografia z opisem wskazującym orientację w stosunku do sąsiednich terenów lub stron świata albo mapa z zaznaczonym stanowiskiem archeologicznym			4. Adres
			<p>Sulechów, ul. Żeromskiego 22 (dz. nr ewid. 339/2)</p>
<p>Dom, widok od NE</p>  <p>Dom, widok od NW</p>			5. Przynależność administracyjna
			<p>Województwo LUBUSKIE</p> <p>Powiat ZIELONOGÓRSKI</p> <p>Gmina SULECHÓW</p>
			6. Formy ochrony
			<p>Położenie w granicach zespołu urbanistyczno - krajobrazowego miasta Sulechów wpisanego do rejestru zabytków pod nr 58 (decyzja z dn. 07.11.1957 r.) i nr 2164 (decyzja z dn. 31.1.1975 r.)</p>

8. Historia, opis i wartości

Dom postawiony w pocz. XX w.

Murowany, z czerwonej cegły, dłuższym bokiem skierowany na osi S-N. 3-kondygnacyjny, z dachem wielospadowym krytym dachówką ceramiczną. Stolarka okienna wymieniona.

Od ulicy Żeromskiego trzy osie na dwu kondygnacjach, z czego na parterze dwuboczny wykusz z dwoma oknami. W poszyciu dachu podwójna lukarna oraz świetlik.

Elewacja północna jednoosiowa.

Elewacja wschodnia na wysuniętej części jednoosiowa, zaś od strony N niski ganek z wejściem po schodach i okienkiem, a poza nim piętrowa część z oknem na parterze i dwoma na piętrze. Nad szerokim wejściem blenda-oculus.

Elewacja otynkowana, ale partia cokołu i wykusz odsłonięta przez co widać, że okna z nadprożami łukowymi. Elewacje dzielone gzymsami oraz lizenami. Także gzyms podokapowy.

Wartość tego budynku to przede wszystkim cechy historyczne.

9. Stan zachowania i postulaty dotyczące konserwacji

Ogólnie stan zachowania dobry, zadowolający.

Wymaga prac konserwacyjnych.

10. Wykonanie karty (autor, data i podpis)

mgr Edyta A. Marek
07.04.2023 r.

11. Zatwierdzenie karty (podpis wojewódzkiego konserwatora zabytków)*

*Dotyczy zabytków niewpisanych do rejestru zabytków i niewłączonych do wojewódzkiej ewidencji zabytków