

GEZ	KARTA ADRESOWA ZABYTKU NIERUCHOMEGO		3. Miejscowość
1. Nazwa RZADCÓWKA w zespole folwarcznym		2. Czas powstania pocz. XX w.	LEŚNA GÓRA
7. Fotografia z opisem wskazującym orientację w stosunku do sąsiednich terenów lub stron świata albo mapa z zaznaczonym stanowiskiem archeologicznym			4. Adres
			Leśna Góra 2 (dz. nr ewid. 738)
<p>Budynek, widok od S</p>  <p style="text-align: right;">Budynek, widok od W</p>			5. Przynależność administracyjna Województwo LUBUSKIE Powiat ZIELONOGÓRSKI Gmina SULECHÓW
			6. Formy ochrony MPZP Nr: 0007/416/2017

8. Historia, opis i wartości

Budynek postawiono w pocz. XX w.
Murowany, z czerwonej cegły, dłuższym bokiem skierowany na osi W-E. Dach dwuspadowy, dachówka ceramiczna. Dwukondygnacyjny. Stolarka drzwiowa i okienna nieistniejąca. Od S pierwotnie pięć osi parteru, z czego jedna jako wejście, obok jedno okno zamurowane. Pod okapem dwa małe okna. Elewacje nieotynkowane, gzymsy międzypiętrowe, podokapowe. Otwory z nadprożami łukowymi. Wartość tego budynku to przede wszystkim cechy historyczne oraz wartość użytkowa pierwotna.

9. Stan zachowania i postulaty dotyczące konserwacji

Ogólnie stan zachowania dobry, zadowolający.
Wymaga prac konserwacyjnych.

10. Wykonanie karty (autor, data i podpis)

mgr Edyta A. Marek
09.04.2023 r.

11. Zatwierdzenie karty (podpis wojewódzkiego konserwatora zabytków)*

*Dotyczy zabytków niewpisanych do rejestru zabytków i niewłączonych do wojewódzkiej ewidencji zabytków

GEZ	KARTA ADRESOWA ZABYTKU NIERUCHOMEGO		3. Miejscowość
1. Nazwa BUDYNEK GOSPODARCZY w zespole folwarcznym		2. Czas powstania pocz. XX w.	LEŚNA GÓRA
7. Fotografia z opisem wskazującym orientację w stosunku do sąsiednich terenów lub stron świata albo mapa z zaznaczonym stanowiskiem archeologicznym			4. Adres
			Leśna Góra 2 (dz. nr ewid. 738)
<p>Budynek, widok od E</p>  <p style="text-align: right;">Budynek, widok od W</p>			5. Przynależność administracyjna Województwo LUBUSKIE Powiat ZIELONOGÓRSKI Gmina SULECHÓW
			6. Formy ochrony MPZP Nr: 0007/416/2017

8. Historia, opis i wartości

Budynek postawiono w pocz. XX w.

Murowany, z czerwonej cegły oraz w fundamencie kamień polny, dłuższym bokiem skierowana na osi N-S. Dach dwuspadowy, dachówka ceramiczna i cementowa. Dwukondygnacyjny. Stolarka drzwiowa wymieniona dawniej, okienna wymieniona dawniej lub pozbawiona częściowo szyb.

Od E, od frontu osiem osi parteru, z czego dwie to wejścia jednoskrzydłe (przerobione z wyższych i/lub szerszych), jedno wrota dwuskrzydłe, pozostałe to okna. Na poddaszu troje niskich drzwi, z czego środkowe dwuskrzydłe. Między nimi parami świetliki – wywietrzniki.

Elewacja S z dwoma oknami nad cokołem.

Elewacja W wieloosiowa.

Elewacje nieotynkowane, gzymsy międzypiętrowe, podokapowe, cokołowe, parapetowe. Otwory z nadprożami łukowymi.

Wartość tego budynku to przede wszystkim cechy historyczne oraz wartość użytkowa pierwotna.

9. Stan zachowania i postulaty dotyczące konserwacji

Ogólnie stan zachowania dobry, zadowolający.

Wymaga prac konserwacyjnych.

10. Wykonanie karty (autor, data i podpis)

mgr Edyta A. Marek
09.04.2023 r.

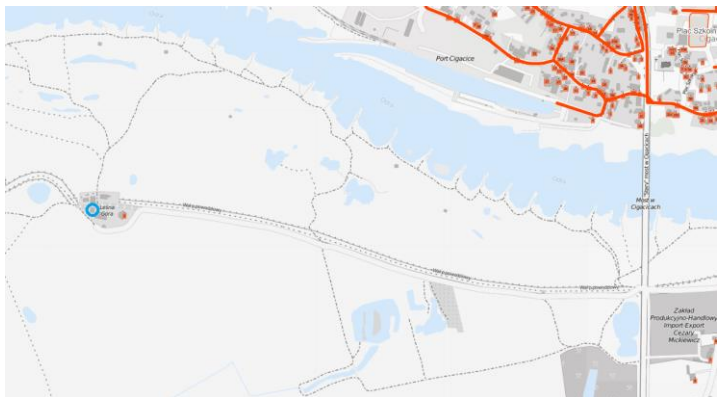
11. Zatwierdzenie karty (podpis wojewódzkiego konserwatora zabytków)*

*Dotyczy zabytków niewpisanych do rejestru zabytków i niewłączonych do wojewódzkiej ewidencji zabytków

GEZ	KARTA ADRESOWA ZABYTKU NIERUCHOMEGO		3. Miejscowość
1. Nazwa BUDYNEK GOSPODARCZY w zespole folwarcznym		2. Czas powstania pocz. XX w.	LEŚNA GÓRA
7. Fotografia z opisem wskazującym orientację w stosunku do sąsiednich terenów lub stron świata albo mapa z zaznaczonym stanowiskiem archeologicznym			4. Adres
			Leśna Góra 2 (dz. nr ewid. 747)
			5. Przynależność administracyjna Województwo LUBUSKIE Powiat ZIELONOGÓRSKI Gmina SULECHÓW
			6. Formy ochrony MPZP Nr: 0007/416/2017



Budynek, widok od E



Budynek, widok od W

Budynek postawiono w pocz. XX w.

Murowany, z czerwonej cegły oraz w fundamencie kamień polny, dłuższym bokiem skierowana na osi N-S. Dach dwuspadowy, dachówka eternitowa. Dwukondygnacyjny. Stolarka drzwiowa wymieniona dawniej lub nie istnieje, okienna zamurowana lub pozbawiona całościowo albo częściowo szyb. Na elewacji kilka małych świetlików – wywietrzników. Od E, od frontu widoczne duże dwuskrzydłe wrota – przerobione z jednego mniejszego jednoskrzydłego oraz kolejne, pierwotnie jednoskrzydłe. Na parterze także dwoje okien. Na poddaszu cztery podwójne otwory okienne. Zewnętrzne zamurowane, środkowe: pozbawione ram. Elewacja W pierwotnie z czterema osiami na parterze, z czego jedna obecnie zamurowana, a inna to wejście (obecnie nieużywane). Na poddaszu cztery podwójne otwory okienne, obecnie wszystkie zamurowane. Pod gzymsem oddzielającym go od parteru kilka świetlików – wywietrzników. Na poziomie gruntu od strony S dobudowane niskie pomieszczenie o nieokreślonej funkcji. Elewacja N na parterze z parą podwójnych wrót drewnianych, na poddaszu podwójny otwór okienny. Elewacja S z trzema drzwiami na parterze i powyżej dwóch okno. Na poddaszu podwójny otwór okienny, zamurowany. Elewacje nieotynkowane, dzielone gzymсами. Otwory z nadprożami łukowymi. Wartość tego budynku to przede wszystkim cechy historyczne oraz wartość użytkowa pierwotna.

Ogólnie stan zachowania dobry, zadowolający.

Wymaga prac konserwacyjnych.

mgr Edyta A. Marek
09.04.2023 r.

*Dotyczy zabytków niewpisanych do rejestru zabytków i niewłączonych do wojewódzkiej ewidencji zabytków

GEZ	KARTA ADRESOWA ZABYTKU NIERUCHOMEGO		3. Miejscowość
1. Nazwa BUDYNEK GOSPODARCZY w zespole folwarcznym		2. Czas powstania 1904 r.	LEŚNA GÓRA
7. Fotografia z opisem wskazującym orientację w stosunku do sąsiednich terenów lub stron świata albo mapa z zaznaczonym stanowiskiem archeologicznym			4. Adres
			Leśna Góra 2 (dz. nr ewid. 738)
<p>Budynek, widok od SE</p>  <p style="text-align: right;">Budvnek. widok od S</p>			5. Przynależność administracyjna Województwo LUBUSKIE Powiat ZIELONOGÓRSKI Gmina SULECHÓW
			6. Formy ochrony MPZP Nr: 0007/416/2017

8. Historia, opis i wartości

Budynek postawiono w 1904 r.

Murowany, z czerwonej cegły, dłuższym bokiem skierowana na osi W-E. Dach dwuspadowy, dachówka ceramiczna. Dwukondygnacyjny. Stolarka drzwiowa wymieniona dawniej, okienna wymieniona.

Od E niska dobudówka od strony N o nieokreślonej funkcji. W niej dwa wejścia i trzy otwory okienne od strony podwórza. Okna przerobione i/lub zamurowane. Od strony S do głównego budynku kolejna, niska i mniejsza, dobudówka z wejściem od podwórza i oknem od E. Na bryle głównej wejście na parterze, zaś na poddaszu jedno okno.

Elewacja S, frontowa. Z dwoma wejściami na parterze i trzema oknami. Na poddaszu pięć symetrycznie osi. W poszyciu dachu świetlik..

Elewacje nieotynkowane, gzymsy międzypiętrowe, podokapowe, cokołowe, parapetowe oraz lizeny rozdzielające elewację frontową. Lizeny i gzyms międzypiętrowy tworzą płyciny, które są zwieńczone małymi otworami – wywietrznikami. Otwory z nadprożami łukowymi.

Wartość tego budynku to przede wszystkim cechy historyczne oraz wartość użytkowa pierwotna.

9. Stan zachowania i postulaty dotyczące konserwacji

Ogólnie stan zachowania dobry, zadowolający.

Wymaga prac konserwacyjnych.

10. Wykonanie karty (autor, data i podpis)

mgr Edyta A. Marek
09.04.2023 r.

11. Zatwierdzenie karty (podpis wojewódzkiego konserwatora zabytków)*

*Dotyczy zabytków niewpisanych do rejestru zabytków i niewłączonych do wojewódzkiej ewidencji zabytków

GEZ	KARTA ADRESOWA ZABYTKU NIERUCHOMEGO		3. Miejscowość
1. Nazwa STODOŁA		2. Czas powstania 4 ćw. XIX w.	LEŚNA GÓRA
7. Fotografia z opisem wskazującym orientację w stosunku do sąsiednich terenów lub stron świata albo mapa z zaznaczonym stanowiskiem archeologicznym			4. Adres
			Leśna Góra 18 (dz. nr ewid. 521)
			5. Przynależność administracyjna
			Województwo LUBUSKIE Powiat ZIELONOGÓRSKI Gmina SULECHÓW
<p style="text-align: center;">Stodoła, widok od S</p> <p style="text-align: center;">Stodoła, widok od SE</p>			6. Formy ochrony MPZP: <u>0007/416/2017</u>

8. Historia, opis i wartości

Stodoła postawiona w 4 ćw. XIX wieku.

Murowana, z czerwonej cegły, dłuższym bokiem na osi SW-NE. Parterowa, z poddaszem. Dach mansardowy, kryty dachówką blaszaną. Stolarstwo okienne i drzwiowe wymienione dawniej.

Od S na parterze dwa wejścia, na poddaszu dwa okienka w jednej linii, pod szczytem okno w kształcie półksiężyca.

Na elewacji wschodniej trzy małe okienka i duże wrota dwuskrzydło ucięte w łuk. W mansardzie dwa wąskie okna.

Wartość tego budynku to przede wszystkim cechy historyczne oraz wartość użytkowa pierwotna.

9. Stan zachowania i postulaty dotyczące konserwacji

Stan zachowania dobry.

Nie wymaga prac konserwacyjnych.

10. Wykonanie karty (autor, data i podpis)

mgr Edyta A. Marek
05.03.2023 r.

11. Zatwierdzenie karty (podpis wojewódzkiego konserwatora zabytków)*

*Dotyczy zabytków niewpisanych do rejestru zabytków i niewłączonych do wojewódzkiej ewidencji zabytków

GEZ	KARTA ADRESOWA ZABYTKU NIERUCHOMEGO		3. Miejscowość
1. Nazwa STODOŁA w zespole folwarcznym		2. Czas powstania pocz. XX w.	LEŚNA GÓRA
7. Fotografia z opisem wskazującym orientację w stosunku do sąsiednich terenów lub stron świata albo mapa z zaznaczonym stanowiskiem archeologicznym			4. Adres
			Leśna Góra 2 (dz. nr ewid. 747)
<p>Stodoła, widok od SE</p>  <p>Dom, widok NE</p>			5. Przynależność administracyjna Województwo LUBUSKIE Powiat ZIELONOGÓRSKI Gmina SULECHÓW
			6. Formy ochrony MPZP Nr: 0007/416/2017

8. Historia, opis i wartości

Stodoła postawiona w pocz. XX w.

Murowana, z czerwonej cegły oraz w fundamencie kamień polny, o konstrukcji szachulcowej, jeden ze szczytów pokryty deską, dłuższym bokiem skierowana na osi NW-SE. Dach dwuspadowy, dachówka blaszana i cementowa. Stolarka drzwiowa wymieniona.

Od NE, od frontu widoczne dwa mniejsze otwory pod okapem, zaś cała elewacja szachulcowa. Niższa część budynku, bez konstrukcji szachulcowej z trzema wielkimi wrotami dwuskrzydłowymi.

Od SE widać, że szachulcowa część posiada szczyt z desek, zaś niższa krótszy bok bez otworów, z cegły czerwonej o dwóch odcieniach.

Elewacja SW analogiczna jak od NE, z tym, że w części szachulcowej dodatkowy niższy otwór bliżej partii cokołu.

Od NW elewacja z wydzielonymi lizenami i poziomymi gzymsami nie na całej szerokości.

Wartość tego budynku to przede wszystkim cechy historyczne oraz wartość użytkowa pierwotna.

9. Stan zachowania i postulaty dotyczące konserwacji

Ogólnie stan zachowania bardzo dobry.

Nie wymaga prac konserwacyjnych.

10. Wykonanie karty (autor, data i podpis)

mgr Edyta A. Marek
09.04.2023 r.

11. Zatwierdzenie karty (podpis wojewódzkiego konserwatora zabytków)*

*Dotyczy zabytków niewpisanych do rejestru zabytków i niewłączonych do wojewódzkiej ewidencji zabytków

GEZ	KARTA ADRESOWA ZABYTKU NIERUCHOMEGO		3. Miejscowość
1. Nazwa DOM w zespole folwarcznym		2. Czas powstania 1 ćw. XX w.	LEŚNA GÓRA
7. Fotografia z opisem wskazującym orientację w stosunku do sąsiednich terenów lub stron świata albo mapa z zaznaczonym stanowiskiem archeologicznym			4. Adres
			Leśna Góra 2 (dz. nr ewid. 747)
<p>Dom, widok od SE</p>  <p>Dom, widok NW</p>			5. Przynależność administracyjna Województwo LUBUSKIE Powiat ZIELONOGÓRSKI Gmina SULECHÓW
			6. Formy ochrony MPZP Nr: 0007/416/2017

8. Historia, opis i wartości

Dom postawiony w 1 ćw. XX w.

Murowany, z czerwonej cegły oraz w fundamencie kamień polny, dłuższym bokiem skierowany na osi NE-SW. Dom parterowy, z poddaszem, dach wielospadowy, dachówka z łupku oraz częściowo ceramiczna. Stolarka okienna wymieniona w różnym czasie.

Od NW, od frontu wyniesiona część płytkiego ryzalitu z oknem na parterze i dwoma oknami pod szczytem, następnie na głównej bryle cztery osie między którymi pośrodku drewniany, zadaszony ganek z murowaną częścią dolną, do którego prowadzą murowane schody z metalowymi barierkami. Bardzo dekoracyjna snycerka. Nad nim, w bryle dwa okna i pod szczytem mały oculus. Szczyt w tym miejscu także z ozdobną snycerką. W przyziemiu okna z nadprożami łukowymi – jedynie ta część domu nie otynkowana.

Od NE po dwie osie na każdej kondygnacji, a w przyziemiu trzy osie. Elewacja SW wieloosiowa, z bocznym wejściem i wysuniętą przed bryłę częścią południową, jednoosiową.

Dom otynkowany. Gzyms cokołowy.

Wartość tego budynku to przede wszystkim cechy historyczne oraz wartość użytkowa pierwotna.

9. Stan zachowania i postulaty dotyczące konserwacji

Ogólnie stan zachowania bardzo dobry.

Nie wymaga prac konserwacyjnych.

10. Wykonanie karty (autor, data i podpis)

mgr Edyta A. Marek
09.04.2023 r.

11. Zatwierdzenie karty (podpis wojewódzkiego konserwatora zabytków)*

*Dotyczy zabytków niewpisanych do rejestru zabytków i niewłączonych do wojewódzkiej ewidencji zabytków

GEZ	KARTA ADRESOWA ZABYTKU NIERUCHOMEGO		3. Miejscowość
1. Nazwa DOM w zagrodzie		2. Czas powstania 4 ćw. XIX w.	LEŚNA GÓRA
7. Fotografia z opisem wskazującym orientację w stosunku do sąsiednich terenów lub stron świata albo mapa z zaznaczonym stanowiskiem archeologicznym			4. Adres
			Leśna Góra 18 (dz. nr ewid. 521)
<p data-bbox="212 975 459 1002">Budynek, widok od SE</p>  <p data-bbox="1010 1513 1265 1540">Budynek, widok od SW</p>			<p data-bbox="1691 890 1926 911">5. Przynależność administracyjna</p> <p data-bbox="1630 970 1904 997">Województwo LUBUSKIE</p> <p data-bbox="1680 1045 1993 1072">Powiat ZIELONOGÓRSKI</p> <p data-bbox="1720 1125 1953 1152">Gmina SULECHÓW</p>
			<p data-bbox="1684 1246 1823 1267">6. Formy ochrony</p> <p data-bbox="1675 1297 2011 1324">MPZP Nr: 0007/416/2017</p>

8. Historia, opis i wartości

Budynek postawiono w 4 ćw. XIX w.

Murowany, z czerwonej cegły, dłuższym bokiem skierowany na osi N-S. Dom parterowy, z poddaszem, dach wielospadowy, dachówka ceramiczna. Stolarka okienna wymieniona w różnym czasie.

Od N niska dobudówka.

Od W po piętrowy wieżyca wieloboczna z okienkami na górnej kondygnacji. Na głównej bryle w tej elewacji dwa okna na parterze.

Elewacja S dwuosiowa na parterze, na górnej kondygnacji cztery osie, z czego środkowe większe.

Elewacja E 5-osiowa na parterze, z czego pośrodku wejście w obramieniu dwóch kolumn, które dźwigają górną kondygnację z lukarną, flankowaną także półfilarami. Elewacja ta boniowana.

Dom otynkowany. Gzyms podokapowy. Wokół okien tynk pomalowany innym kolorem imitując listwy dookolne.

Wartość tego budynku to przede wszystkim cechy historyczne oraz wartość użytkowa pierwotna.

9. Stan zachowania i postulaty dotyczące konserwacji

Ogólnie stan zachowania dobry, zadowolający.

Nie wymaga prac konserwacyjnych.

10. Wykonanie karty (autor, data i podpis)

mgr Edyta A. Marek
09.04.2023 r.

11. Zatwierdzenie karty (podpis wojewódzkiego konserwatora zabytków)*

*Dotyczy zabytków niewpisanych do rejestru zabytków i niewłączonych do wojewódzkiej ewidencji zabytków

GEZ	KARTA ADRESOWA ZABYTKU NIERUCHOMEGO		3. Miejscowość
1. Nazwa SCHRON BOJOWY NR 709		2. Czas powstania 1935 r.	LEŚNA GÓRA
7. Fotografia z opisem wskazującym orientację w stosunku do sąsiednich terenów lub stron świata albo mapa z zaznaczonym stanowiskiem archeologicznym			4. Adres
			Leśna Góra (dz. nr ewid. 455)
			5. Przynależność administracyjna
			Województwo LUBUSKIE
			Powiat ZIELONOGÓRSKI
			Gmina SULECHÓW
			6. Formy ochrony <u>MPZP Nr: 0007/368/2017</u>

8. Historia, opis i wartości

Schron nr 709 o funkcji biernej - tzw. pozycji głównej bezpośrednio opartej o brzeg rzeki i wał przeciwpowodziowy. Wybudowany w 1932 r. przez niemieckie jednostki saperów i fortyfikacji. Należy do odcinka Cigacice. Należał do odcinka VII – Pozycji Odrzańskiej. Znajduje się na terenie wału. Wykonany z żelbetu. Obiekt w dużej mierze zasypany ziemią. Obecnie dobrze widoczny tylko od strony N (przy niskiej trawie).

Wartość tego budynku to przede wszystkim cechy historyczne.

9. Stan zachowania i postulaty dotyczące konserwacji

Stan zachowania bardzo dobry.

10. Wykonanie karty (autor, data i podpis)

mgr Edyta A. Marek
07.04.2023 r.

11. Zatwierdzenie karty (podpis wojewódzkiego konserwatora zabytków)*

*Dotyczy zabytków niewpisanych do rejestru zabytków i niewłączonych do wojewódzkiej ewidencji zabytków

GEZ	KARTA ADRESOWA ZABYTKU NIERUCHOMEGO		3. Miejscowość
1. Nazwa SCHRON BOJOWY NR 704		2. Czas powstania 1935 (?)	LEŚNA GÓRA
7. Fotografia z opisem wskazującym orientację w stosunku do sąsiednich terenów lub stron świata albo mapa z zaznaczonym stanowiskiem archeologicznym		4. Adres	
			
Schron, widok od S		Schron, widok od W	
		5. Przynależność administracyjna Województwo LUBUSKIE Powiat ZIELONOGÓRSKI Gmina SULECHÓW	
		6. Formy ochrony <u>MPZP Nr: 0007/368/2017</u>	

8. Historia, opis i wartości

Schron nr 704 o funkcji biernej. Wybudowany prawdopodobnie w 1935 r. przez niemieckie jednostki saperów i fortyfikacji. Należy do odcinka Cigacice. Należał do odcinka VII – Pozycji Odrzańskiej. Znajduje się na w terenie poza wałem między drzewami na skarpie niedaleko oczek wodnych. Obiekt w dużej mierze obsypany ziemią. Obecnie dobrze widoczne wejście, bez drzwi. Wnętrze niezalane wodą, możliwość wejścia do środka.

Wartość tego budynku to przede wszystkim cechy historyczne.

9. Stan zachowania i postulaty dotyczące konserwacji

Stan zachowania bardzo dobry.

10. Wykonanie karty (autor, data i podpis)

mgr Edyta A. Marek
07.04.2023 r.

11. Zatwierdzenie karty (podpis wojewódzkiego konserwatora zabytków)*

*Dotyczy zabytków niewpisanych do rejestru zabytków i niewłączonych do wojewódzkiej ewidencji zabytków

GEZ	KARTA ADRESOWA ZABYTKU NIERUCHOMEGO		3. Miejscowość
1. Nazwa SCHRON BOJOWY NR 706		2. Czas powstania 1935 r.	LEŚNA GÓRA
7. Fotografia z opisem wskazującym orientację w stosunku do sąsiednich terenów lub stron świata albo mapa z zaznaczonym stanowiskiem archeologicznym			4. Adres
			Leśna Góra (dz. nr ewid. 663/2)
			5. Przynależność administracyjna
			Województwo LUBUSKIE
			Powiat ZIELONOGÓRSKI
			Gmina SULECHÓW
			6. Formy ochrony <u>MPZP Nr: 0007/368/2017</u>

Schron, widok od W

Schron, widok od S

8. Historia, opis i wartości

Schron nr 706 o funkcji bojowo-obszernacyjnej - tzw. pozycji głównej bezpośrednio opartej o brzeg rzeki i wał przeciwpowodziowy. Wybudowany w 1935 r. przez niemieckie jednostki saperów i fortyfikacji. Należy do odcinka Cigacice. Należał do odcinka VII – Pozycji Odrzańskiej. Znajduje się na w terenie wału. Obiekt w dużej mierze zasypany ziemią. Obecnie dobrze widoczna jedynie kopuła. Wnętrze zalane wodą, widoczne napisy eksploatacyjne, dwie płyty pancerne 7P7 i 9P7.

Wartość tego budynku to przede wszystkim cechy historyczne.

9. Stan zachowania i postulaty dotyczące konserwacji

Stan zachowania bardzo dobry.

10. Wykonanie karty (autor, data i podpis)

mgr Edyta A. Marek
07.04.2023 r.

11. Zatwierdzenie karty (podpis wojewódzkiego konserwatora zabytków)*

*Dotyczy zabytków niewpisanych do rejestru zabytków i niewłączonych do wojewódzkiej ewidencji zabytków

GEZ	KARTA ADRESOWA ZABYTKU NIERUCHOMEGO		3. Miejscowość
1. Nazwa SCHRON BOJOWY NR 703		2. Czas powstania 1935	LEŚNA GÓRA
7. Fotografia z opisem wskazującym orientację w stosunku do sąsiednich terenów lub stron świata albo mapa z zaznaczonym stanowiskiem archeologicznym			4. Adres
			Leśna Góra (dz. nr ewid. 663/2)
<p>Schron, widok od E</p> <p>Schron, widok od S</p> 			5. Przynależność administracyjna
			Województwo LUBUSKIE
			Powiat ZIELONOGÓRSKI
			Gmina SULECHÓW
6. Formy ochrony			<u>MPZP Nr: 0007/368/2017</u>

8. Historia, opis i wartości

Schron nr 703 o funkcji biernej – tzw. pozycji głównej, opartej o brzeg rzeki i wał przeciwpowodziowy. Wybudowany w 1935 r. przez niemieckie jednostki saperów i fortyfikacji. Należy do odcinka Cigacice. Należał do odcinka VII – Pozycji Odrzańskiej. Znajduje się na w terenie między wałem i rzeką. Obiekt w dużej mierze obsypany ziemią. Obecnie dobrze widoczna kopuła. Wnętrze zalane wodą, widoczne napisy eksploatacyjne.

Wartość tego budynku to przede wszystkim cechy historyczne.

9. Stan zachowania i postulaty dotyczące konserwacji

Stan zachowania bardzo dobry.

10. Wykonanie karty (autor, data i podpis)

mgr Edyta A. Marek
07.04.2023 r.

11. Zatwierdzenie karty (podpis wojewódzkiego konserwatora zabytków)*

*Dotyczy zabytków niewpisanych do rejestru zabytków i niewłączonych do wojewódzkiej ewidencji zabytków

GEZ	KARTA ADRESOWA ZABYTKU NIERUCHOMEGO	3. Miejscowość
1. Nazwa SCHRON BOJOWY NR 701	2. Czas powstania 1936	LEŚNA GÓRA

7. Fotografia z opisem wskazującym orientację w stosunku do sąsiednich terenów lub stron świata albo mapa z zaznaczonym stanowiskiem archeologicznym	4. Adres Leśna Góra (dz. nr ewid. 663/2)
--	--



Schron, widok od SE



Schron, widok od SE



5. Przynależność administracyjna Województwo LUBUSKIE Powiat ZIELONOGÓRSKI Gmina SULECHÓW

6. Formy ochrony <u>MPZP Nr: 0007/368/2017</u>
--

Z obawy przed możliwym polskim atakiem hitlerowskie Niemcy przed 1939 r. zabezpieczyły swoje wschodnie granice trzema liniami umocnień: Wałem Pomorskim, Frontem Ufortyfikowanym Łuku Odry-Warty (zwanym Międzyrzeckim Rejonem Umocnionym) i Linią Środkowej Odry - Oderstellung. Na ten ostatni ciąg fortyfikacji budowanych wzdłuż lewego brzegu Odry, od Wrocławia do Krosna Odrzańskiego, składało się 650 schronów bojowych. Były to obiekty żelbetowe wznoszone w latach 1928-1939. Były one sytuowane w różny sposób: przed wałem, na wale i za wałem przeciwpowodziowym, w odległości około 150 m od siebie. Schrony bojowe były wyposażone w różnego typu płyty pancerne, dzwony obserwacyjne oraz w półkopyły. Obiekty były uzbrojone w ckm-y i rkm-y. Posiadały one 3 pomieszczenia: - gazoszczelną służę zamkniętą od zewnątrz pancernymi drzwiami typu 14P7 lub 15P7. - izbę załogi zamkniętą od służy dwudzielnymi drzwiami pancernymi. - pomieszczenie bojowe. Było one wykonane na planie prostokąta i wyposażone w podstawę forteczną na ckm oraz filtrowentylator. W 1945 r. przestarzałe umocnienia nie mogły stawić skutecznego oporu nacierającym oddziałom Armii Czerwonej. Schron nr 701 o funkcji bojowo-obserwacyjnej – tzw. pozycji głównej bezpośrednio opartej o brzeg rzeki i wał przeciwpowodziowy. Znajduje się na wale przeciwpowodziowym. Obecnie zasypany w większości. Widoczna płyta pancerna 7P7.

Wartość tego budynku to przede wszystkim cechy historyczne.

Stan zachowania dobry.

10. Wykonanie karty (autor, data i podpis)

mgr Edyta A. Marek
07.04.2023 r.

11. Zatwierdzenie karty (podpis wojewódzkiego konserwatora zabytków)*

*Dotyczy zabytków niewpisanych do rejestru zabytków i niewłączonych do wojewódzkiej ewidencji zabytków

GEZ	KARTA ADRESOWA ZABYTKU NIERUCHOMEGO		3. Miejscowość
1. Nazwa SCHRON BOJOWY NR 702		2. Czas powstania 1936	LEŚNA GÓRA
7. Fotografia z opisem wskazującym orientację w stosunku do sąsiednich terenów lub stron świata albo mapa z zaznaczonym stanowiskiem archeologicznym			4. Adres
			Leśna Góra (dz. nr ewid. 629)
<p>Schron, widok od E</p> 			5. Przynależność administracyjna
			<p>Województwo LUBUSKIE</p> <p>Powiat ZIELONOGÓRSKI</p> <p>Gmina SULECHÓW</p> <p>6. Formy ochrony</p> <p><u>MPZP Nr: 0007/368/2017</u></p>

Schron nr 702 o funkcji bojowej – tzw. pozycji ryglowej, łączącej południkowo dwie linie obronne – główną i tyłową. Wybudowany w 1936 r. przez niemieckie jednostki saperów i fortyfikacji. Należy do odcinka Cigacice. Należał do odcinka VII – Pozycji Odrzańskiej. Znajduje się na w terenie lekko zarośniętym, między polami, poza terenem wałów. Obecnie dobrze widoczny. Rzut obiektu zbliżony do prostokąta połączonego z trapezem równoramiennym. Bryła prostopadłościenna. Z dwoma pomieszczeniami bojowymi oraz napisami eksploatacyjnymi. Posiada elementy stalowe: dwuteowniki z blachą stalową, czerpnie powietrza, futryny drzwi pancernych, pałaki, potykacze, zaczepy, płyty pancerne. Od czoła nasyp ziemny zabezpieczający wejście, w odległości ok 2,5 m. Stropodach smołowany i okryty 30-to cm warstwą ziemi. Ściana wejściowa wyposażona w wartownię z antyrykoszetowym otworem strzelniczym na wys. gruntu. Dwa wejścia bez drzwi (rozm. 1,1x0,82 cm). Przy wejściach zachowane klamry stalowe, czerpnie powietrza, pałaki do rozwieszania siatki maskującej. Ściany czołowe dwóch pomieszczeń bojowych wyposażone w duże płyty pancerne. We wnętrzu śluza wejściowa, izba załogi, wartownia, dwa symetryczne pomieszczenia bojowe. Brak drzwi pancernych – zdemontowane w latach 50. XX w.

Obiekt częściowo obsypany ziemią.

Wartość tego budynku to przede wszystkim cechy historyczne.

Stan zachowania bardzo dobry.

mgr Edyta A. Marek
07.04.2023 r.

*Dotyczy zabytków niewpisanych do rejestru zabytków i niewłączonych do wojewódzkiej ewidencji zabytków

GEZ	KARTA ADRESOWA ZABYTKU NIERUCHOMEGO		3. Miejscowość
1. Nazwa SCHRON BOJOWY NR 699		2. Czas powstania 1935	LEŚNA GÓRA
7. Fotografia z opisem wskazującym orientację w stosunku do sąsiednich terenów lub stron świata albo mapa z zaznaczonym stanowiskiem archeologicznym			4. Adres
			Leśna Góra (dz. nr ewid. 663/2)
<p>Schron, widok od W</p> 			5. Przynależność administracyjna
			<p>Województwo LUBUSKIE</p> <p>Powiat ZIELONOGÓRSKI</p> <p>Gmina SULECHÓW</p>
			6. Formy ochrony
			<u>MPZP Nr: 0007/368/2017</u>

Z obawy przed możliwym polskim atakiem hitlerowskie Niemcy przed 1939 r. zabezpieczyły swoje wschodnie granice trzema liniami umocnień: Wałem Pomorskim, Frontem Ufortyfikowanym Łuku Odry-Warty (zwanym Międzyrzeckim Rejonem Umocnionym) i Linią Środkowej Odry - Oderstellung. Na ten ostatni ciąg fortyfikacji budowanych wzdłuż lewego brzegu Odry, od Wrocławia do Krosna Odrzańskiego, składało się 650 schronów bojowych. Były to obiekty żelbetowe wznoszone w latach 1928-1939. Były one sytuowane w różny sposób: przed wałem, na wale i za wałem przeciwpowodziowym, w odległości około 150 m od siebie. Przedpole zostało usłane licznymi polami minowymi i zasiekami. Schrony bojowe były wyposażone w różnego typu płyty pancerne, dzwony obserwacyjne oraz w półkopuły. Obiekty były uzbrojone w ckm-y i rkm-y. Posiadały one 3 pomieszczenia: - gazoszczelną służy zamkniętą od zewnątrz pancernymi drzwiami typu 14P7 lub 15P7. - izbę załogi zamkniętą od służy dwudzielnymi drzwiami pancernymi. - pomieszczenie bojowe. Było one wykonane na planie prostokąta i wyposażone w podstawę forteczną na ckm oraz filtrowentylator. W 1945 r. przestarzałe umocnienia nie mogły stawić skutecznego oporu nacierającym oddziałom Armii Czerwonej. Schron nr 699 o funkcji bojowej – tzw. pozycji tyłowej przebiegającej po cięciwie łuku rzeki. Znajduje się na wale przeciwpowodziowym. Obecnie praktycznie cały zasypany.

Wartość tego budynku to przede wszystkim cechy historyczne.

Stan zachowania nieokreślony.

mgr Edyta A. Marek
07.04.2023 r.

*Dotyczy zabytków niewpisanych do rejestru zabytków i niewłączonych do wojewódzkiej ewidencji zabytków

GEZ	KARTA ADRESOWA ZABYTKU NIERUCHOMEGO		3. Miejscowość
1. Nazwa SCHRON BOJOWY NR 700		2. Czas powstania 1935	LEŚNA GÓRA
7. Fotografia z opisem wskazującym orientację w stosunku do sąsiednich terenów lub stron świata albo mapa z zaznaczonym stanowiskiem archeologicznym			4. Adres
			Leśna Góra (dz. nr ewid. 663/2)
<p>Schron, widok od E</p>  <p>Schron, widok od E</p>			5. Przynależność administracyjna
			Województwo LUBUSKIE
			Powiat ZIELONOGÓRSKI
			Gmina SULECHÓW
			6. Formy ochrony <u>MPZP Nr: 0007/368/2017</u>

Z obawy przed możliwym polskim atakiem hitlerowskie Niemcy przed 1939 r. zabezpieczyły swoje wschodnie granice trzema liniami umocnień: Wałem Pomorskim, Frontem Ufortyfikowanym Łuku Odry-Warty (zwanym Międzyrzeckim Rejonem Umocnionym) i Linią Środkowej Odry - Oderstellung. Na ten ostatni ciąg fortyfikacji budowanych wzdłuż lewego brzegu Odry, od Wrocławia do Krosna Odrzańskiego, składało się 650 schronów bojowych. Były to obiekty żelbetowe wznoszone w latach 1928-1939. Były one sytuowane w różny sposób: przed wałem, na wale i za wałem przeciwpowodziowym, w odległości około 150 m od siebie. Schrony bojowe były wyposażone w różnego typu płyty pancerne, dzwony obserwacyjne oraz w półkopyły. Obiekty były uzbrojone w ckm-y i rkm-y. Posiadały one 3 pomieszczenia: - gazoszczelną służę zamkniętą od zewnątrz pancernymi drzwiami typu 14P7 lub 15P7. - izbę załogi zamkniętą od służy dwudzielnymi drzwiami pancernymi. - pomieszczenie bojowe. Było one wykonane na planie prostokąta i wyposażone w podstawę forteczną na ckm oraz filtrowentylator. W 1945 r. przestarzałe umocnienia nie mogły stawić skutecznego oporu nacierającym oddziałom Armii Czerwonej. Schron nr 700 o funkcji bojowej – tzw. pozycji głównej bezpośrednio opartej o brzeg rzeki i wał przeciwpowodziowy. Znajduje się na wale przeciwpowodziowym. Obecnie zasypyany w większości. Widoczna płyta pancerna 7P7.

Wartość tego budynku to przede wszystkim cechy historyczne.

Stan zachowania dobry.

mgr Edyta A. Marek
07.04.2023 r.

*Dotyczy zabytków niewpisanych do rejestru zabytków i niewłączonych do wojewódzkiej ewidencji zabytków

GEZ	KARTA ADRESOWA ZABYTKU NIERUCHOMEGO	3. Miejscowość LEŚNA GÓRA
1. Nazwa SCHRON BOJOWY NR 710	2. Czas powstania 1936 r.	

7. Fotografia z opisem wskazującym orientację w stosunku do sąsiednich terenów lub stron świata albo mapa z zaznaczonym stanowiskiem archeologicznym



4. Adres
Leśna Góra (dz. nr ewid. 61/6)

5. Przynależność administracyjna

Województwo **LUBUSKIE**

Powiat **ZIELONOGÓRSKI**

Gmina **SULECHÓW**

6. Formy ochrony

MPZP Nr: 0007/368/2017

Schron nr 710 o funkcji biernej – tzw. pozycji ryglowej, łączącej południkowo dwie linie obronne. Wybudowany w 1936 r. przez niemieckie jednostki saperów i fortyfikacji. Należy do odcinka Cigacice. Należał do odcinka VII – Pozycji Odrzańskiej. Obiekt jest niewielki. Składał się tylko z dwóch pomieszczeń: bloku wejściowego/słuzы gazoszczelnej, w której znajdziemy również komory minowe, przygotowane na wypadek eliminacji obiektu, w razie gdyby był on zagrożony zdobyciem przez przeciwnika, izby załogi dla 16 żołnierzy, tu ponadto znajduje się wyjście ewakuacyjne, a na ścianach można obejrzeć mnóstwo w miarę dobrze zachowanych napisów eksploatacyjnych. Poza wejściem niemal w całości przysypany ziemią dobrze maskował się przed wrogiem, imitując naturalne wzniesienie.

Znajduje się na południe od Leśnej Góry, w obszarze skupiska drzew. Otoczony drzewami, ale z drogi leśnej widoczny i przy nim tablica informacyjna.

Wartość tego budynku to przede wszystkim cechy historyczne.

Stan zachowania dobry.

Wymaga prac konserwacyjnych.

10. Wykonanie karty (autor, data i podpis)

Mgr Edyta A.
Marek 17.04.2023 r.

11. Zatwierdzenie karty (podpis wojewódzkiego konserwatora zabytków)*

*Dotyczy zabytków nie wpisanych do rejestru zabytków i niewłączonych do wojewódzkiej ewidencji zabytków

GEZ	KARTA ADRESOWA ZABYTKU NIERUCHOMEGO	3. Miejscowość
1. Nazwa SCHRON BOJOWY NR 715	2. Czas powstania 1935 r.	LEŚNA GÓRA

7. Fotografia z opisem wskazującym orientację w stosunku do sąsiednich terenów lub stron świata albo mapa z zaznaczonym stanowiskiem archeologicznym

4. Adres

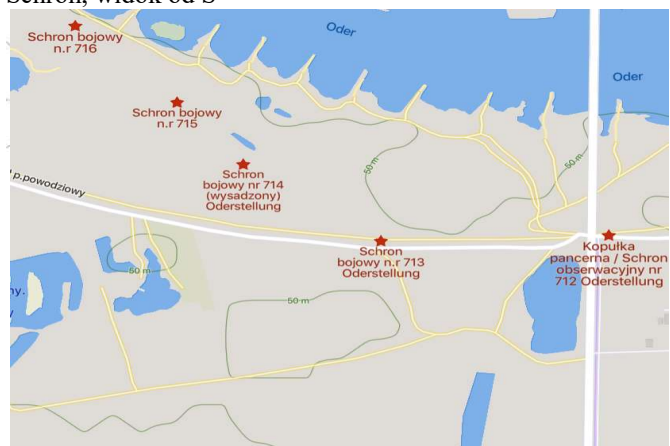
Leśna Góra (dz. nr ewid. 735)



Schron, widok od S



Schron, widok od SW



5. Przynależność administracyjna

Województwo **LUBUSKIE**

Powiat **ZIELONOGÓRSKI**

Gmina **SULECHÓW**

6. Formy ochrony

MPZP Nr: 0007/368/2017

Schron nr 715 o funkcji biernej – tzw. pozycji głównej, bezpośrednio opartej o brzeg rzeki i wał przeciwpowodziowy. Wybudowany w 1935 r. przez niemieckie jednostki saperów i fortyfikacji. Należy do odcinka Cigacice. Należał do odcinka VII – Pozycji Odrzańskiej. Znajduje się na zachód od Leśnej Góry, w obszarze skupiska drzew przed wałem, w terenie mocno podmokniętym, obecnie zalane wewnątrz wodą, w niedużej odległości od schronu nr 715 (na E od niego). Otoczony z każdej strony obecnie drzewami, ciężki w odnalezieniu.

Wartość tego budynku to przede wszystkim cechy historyczne.

Stan zachowania dobry. Utrzymujące się zalanie wodą może jednak skutkować trwałą korozją.

Wystające pręty zbrojeniowe, bryły żelbetonu i ich ostre krawędzie są zagrożeniem dla zdrowia, a nawet życia. Należy zachować szczególną uwagę nie tylko przy zwiedzaniu bryły, jak i wewnątrz obiektu, ale również w jego najbliższym sąsiedztwie. Ważnym elementem jest nie tylko ostrożność. co przede wszystkim zdrowy rozsądek. Pozornie bezpieczne ruiny mogą się okazać w rzeczywistości pułapką dla nierozważnych i

mgr Edyta A. Marek
17.04.2023 r.

*Dotyczy zabytków niewpisanych do rejestru zabytków i niewłączonych do wojewódzkiej ewidencji zabytków

GEZ	KARTA ADRESOWA Z ABYTKU NIEMIEC		3. Miejscowość
1. Nazwa SCHRON BOJOWY NR 716		2. Czas powstania 1935 r.	LEŚNA GÓRA
7. Fotografia z opisem wskazującym orientację w stosunku do sąsiednich terenów lub stron świata albo mapa z zaznaczonym stanowiskiem archeologicznym			4. Adres
<div style="display: flex; justify-content: space-around;"> <div data-bbox="212 571 891 1088">  </div> <div data-bbox="904 571 1583 1088">  </div> </div> <div style="display: flex; justify-content: space-around; margin-top: 10px;"> <div data-bbox="212 1088 891 1117">Schron, widok od S</div> <div data-bbox="904 1088 1583 1117">Schron, widok od SW</div> </div> <div data-bbox="212 1117 730 1540">  </div>			<p data-bbox="1615 560 2013 853">Leśna Góra (dz. nr ewid.735)</p> <hr/> <p data-bbox="1615 853 2013 1220">5. Przynależność administracyjna</p> <p data-bbox="1615 965 2013 997">Województwo LUBUSKIE</p> <p data-bbox="1615 1045 2013 1077">Powiat ZIELONOGÓRSKI</p> <p data-bbox="1615 1125 2013 1157">Gmina SULECHÓW</p> <hr/> <p data-bbox="1615 1220 2013 1552">6. Formy ochrony</p> <p data-bbox="1615 1292 2013 1332"><u>MPZPNr: 0007/368/2017</u></p>

Schron nr 716 o funkcji bojowo-obszerwacyjnej – tzw. pozycji głównej, bezpośrednio opartej o brzeg rzeki i wał przeciwpowodziowy. Wybudowany w 1935 r. przez niemieckie jednostki saperów i fortyfikacji. Należy do odcinka Cigacice. Należał do odcinka VII – Pozycji Odrzańskiej. Wyszadzone. Obiekt posiadał dwa kazamaty pancerne 5P7. Składał się z: służby wejściowej z lukiem ewakuacyjnym, izby pogotowia załogi z pryzami dla załogi i płytami pancernymi 48P8 chroniącymi otwory strzelnicze strefy wejścia, dwóch izb bojowych. Brak pancerzy. Bryła obiektu czytelna, pozbawiona pancerzy i drzwi, luk ewakuacyjny zasypany. Znajduje się na zachód od Leśnej Góry, w obszarze skupiska drzew przed wałem, w terenie mocno podmokniętym, obecnie zalane wewnątrz wodą, w niedużej odległości od schronu nr 717 (na E od niego). Otoczony z każdej strony obecnie drzewami, ciężki w odnalezieniu.

Wartość tego budynku to przede wszystkim cechy historyczne.

Stan zachowania dobry. Utrzymujące się zalanie wodą może jednak skutkować trwałą korozją. Jest w stały sposób niszczone przez złomiarzy.

Wystające pręty zbrojeniowe, bryły żelbetonu i ich ostre krawędzie są zagrożeniem dla zdrowia, a nawet życia. Należy zachować szczególną uwagę nie tylko przy zwiedzaniu bryły, jak i wnętrza obiektu, ale również w jego najbliższym sąsiedztwie. Ważnym elementem jest nie tylko ostrożność. co przede wszystkim zdrowy rozsądek.

10.Wykonanie karty (autor, data i podpis)

Mgr Edyta A. Marek
17.04.2023 r.

11.Zatwierdzenie karty (podpis wojewódzkiego konserwatora zabytków)*

*Dotyczy zabytków nie wpisanych do rejestru zabytków i niewłączonych do wojewódzkiej ewidencji zabytków

GEZ	KARTA ADRESOWA ZABYTKU NIERUCHOMEGO		3. Miejscowość
1. Nazwa SCHRON BOJOWY NR 717		2. Czas powstania 1935 r.	LEŚNA GÓRA
7. Fotografia z opisem wskazującym orientację w stosunku do sąsiednich terenów lub stron świata albo mapa z zaznaczonym stanowiskiem archeologicznym			4. Adres
			Leśna Góra (dz. nr ewid. 735)
Schron, widok od S			5. Przynależność administracyjna
			Województwo LUBUSKIE Powiat ZIELONOGÓRSKI Gmina SULECHÓW
			6. Formy ochrony <u>MPZP Nr: 0007/368/2017</u>

Schron nr 717 o funkcji biernej – tzw. pozycji głównej, bezpośrednio opartej o brzeg rzeki i wał przeciwpowodziowy. Wybudowany w 1935 r. przez niemieckie jednostki saperów i fortyfikacji. Należy do odcinka Cigacice. Należał do odcinka VII – Pozycji Odrzańskiej. Znajduje się na zachód od Leśnej Góry, w obszarze skupiska drzew przed wałem, w terenie mocno podmokniętym, obecnie zalane wewnątrz wodą, w niedużej odległości od schronu nr 718 (na E od niego). Otoczony z każdej strony obecnie drzewami, ciężki w odnalezieniu.

Wartość tego budynku to przede wszystkim cechy historyczne.

Stan zachowania dobry. Utrzymujące się zalanie wodą może jednak skutkować trwałą korozją.

Wystające pręty zbrojeniowe, bryły żelbetonu i ich ostre krawędzie są zagrożeniem dla zdrowia, a nawet życia. Należy zachować szczególną uwagę nie tylko przy zwiedzaniu bryły, jak i wewnątrz obiektu, ale również w jego najbliższym sąsiedztwie. Ważnym elementem jest nie tylko ostrożność. co przede wszystkim zdrowy rozsądek. Pozornie bezpieczne ruiny mogą się okazać w rzeczywistości pułapką dla nierozważnych i

mgr Edyta A. Marek
17.04.2023 r.

*Dotyczy zabytków niewpisanych do rejestru zabytków i niewłączonych do wojewódzkiej ewidencji zabytków

GEZ	KARTA ADRESOWA ZABYTKU NIERUCHOMEGO		3. Miejscowość
1. Nazwa SCHRON BOJOWY NR 718		2. Czas powstania 1935 r.	LEŚNA GÓRA
7. Fotografia z opisem wskazującym orientację w stosunku do sąsiednich terenów lub stron świata albo mapa z zaznaczonym stanowiskiem archeologicznym			4. Adres
			Leśna Góra (dz. nr ewid. 734)
<p>Schron, widok od S</p> 			5. Przynależność administracyjna
			Województwo LUBUSKIE
			Powiat ZIELONOGÓRSKI
			Gmina SULECHÓW
6. Formy ochrony			<u>MPZP Nr: 0007/368/2017</u>

Schron nr 718 o funkcji biernej – tzw. pozycji głównej, bezpośrednio opartej o brzeg rzeki i wał przeciwpowodziowy. Wybudowany w 1935 r. przez niemieckie jednostki saperów i fortyfikacji. Należy do odcinka Cigacice. Należał do odcinka VII – Pozycji Odrzańskiej. Znajduje się na zachód od Leśnej Góry, w obszarze skupiska drzew przed wałem, w terenie mocno podmokniętym, obecnie zalane wewnątrz wodą, w niedużej odległości od schronu nr 719 (na E od niego). Otoczony z każdej strony obecnie drzewami, ciężki w odnalezieniu.

Wartość tego budynku to przede wszystkim cechy historyczne.

Stan zachowania dobry. Utrzymujące się zalanie wodą może jednak skutkować trwałą korozją.

Wystające pręty zbrojeniowe, bryły żelbetonu i ich ostre krawędzie są zagrożeniem dla zdrowia, a nawet życia. Należy zachować szczególną uwagę nie tylko przy zwiedzaniu bryły, jak i wewnątrz obiektu, ale również w jego najbliższym sąsiedztwie. Ważnym elementem jest nie tylko ostrożność. co przede wszystkim zdrowy rozsądek. Pozornie bezpieczne ruiny mogą się okazać w rzeczywistości pułapką dla nierozważnych i

mgr Edyta A. Marek
17.04.2023 r.

*Dotyczy zabytków niewpisanych do rejestru zabytków i niewłączonych do wojewódzkiej ewidencji zabytków

GEZ	KARTA ADRESOWA ZABYTKU NIERUCHOMEGO		3. Miejscowość
1. Nazwa SCHRON BOJOWY NR 719		2. Czas powstania 1935 r.	LEŚNA GÓRA
7. Fotografia z opisem wskazującym orientację w stosunku do sąsiednich terenów lub stron świata albo mapa z zaznaczonym stanowiskiem archeologicznym			4. Adres
			Leśna Góra (dz. nr ewid. 734)
<p>Schron, widok od S</p> 			5. Przynależność administracyjna
			Województwo LUBUSKIE
			Powiat ZIELONOGÓRSKI
			Gmina SULECHÓW
6. Formy ochrony			<u>MPZP Nr: 0007/368/2017</u>

Schron nr 719 o funkcji bojowej – tzw. pozycji głównej, bezpośrednio opartej o brzeg rzeki i wał przeciwpowodziowy. Wybudowany w 1935 r. przez niemieckie jednostki saperów i fortyfikacji. Należy do odcinka Cigacice. Należał do odcinka VII – Pozycji Odrzańskiej. Znajduje się na zachód od Leśnej Góry, w obszarze skupiska drzew przed wałem, w terenie mocno podmokniętym, obecnie zalane wewnątrz wodą, w niedużej odległości od schronu nr 720 (na E od niego). Był to obiekt jednosektorowy, o klasycznej dla Pozycji Odry odporności w kat. B1. Posiadał kazamatę pancerną 5P7. Obecnie brak panczerzy. Wysadzony, ale ogólna bryła i wejścia czytelne. Otoczony z każdej strony obecnie drzewami, ciężki w odnalezieniu.

Wartość tego budynku to przede wszystkim cechy historyczne.

Stan zachowania dobry. Utrzymujące się zalanie wodą może jednak skutkować trwałą korozją.

Wystające pręty zbrojeniowe, bryły żelbetonu i ich ostre krawędzie są zagrożeniem dla zdrowia, a nawet życia. Należy zachować szczególną uwagę nie tylko przy zwiedzaniu bryły, jak i wewnątrz obiektu, ale również w jego najbliższym sąsiedztwie. Ważnym elementem jest nie tylko ostrożność. co przede wszystkim zdrowy rozsądek. Pozornie bezpieczne ruiny mogą się okazać w rzeczywistości pułapką dla nierozważnych i

10. Wykonanie karty (autor, data i podpis)

mgr Edyta A. Marek
17.04.2023 r.

11. Zatwierdzenie karty (podpis wojewódzkiego konserwatora zabytków)*

*Dotyczy zabytków niewpisanych do rejestru zabytków i niewłączonych do wojewódzkiej ewidencji zabytków

GEZ	KARTA ADRESOWA ZABYTKU NIERUCHOMEGO		3. Miejscowość
1. Nazwa SCHRON BOJOWY NR 720		2. Czas powstania 1935 r.	LEŚNA GÓRA
7. Fotografia z opisem wskazującym orientację w stosunku do sąsiednich terenów lub stron świata albo mapa z zaznaczonym stanowiskiem archeologicznym			4. Adres
			Leśna Góra (dz. nr ewid. 734)
<p>Schron, widok od S</p> 			5. Przynależność administracyjna
			Województwo LUBUSKIE
			Powiat ZIELONOGÓRSKI
			Gmina SULECHÓW
6. Formy ochrony			<u>MPZP Nr: 0007/368/2017</u>

Schron nr 720 o funkcji biernej– tzw. pozycji głównej, bezpośrednio opartej o brzeg rzeki i wał przeciwpowodziowy. Wybudowany w 1935 r. przez niemieckie jednostki saperów i fortyfikacji. Należy do odcinka Cigacice. Należał do odcinka VII – Pozycji Odrzańskiej. Znajduje się na zachód od Leśnej Góry, w obszarze skupiska drzew przed wałem, w terenie mocno podmokniętym tak, że wewnątrz schronu jest zalane. Otoczony z każdej strony obecnie drzewami, ciężki w odnalezieniu. Zachowane, dobrze widoczne dwa wejścia bez drzwi. E ich otoczeniu pręty stalowe.

Wartość tego budynku to przede wszystkim cechy historyczne.

Stan zachowania dobry. Utrzymujące się zalanie wodą może jednak skutkować trwałą korozją.

Wystające pręty zbrojeniowe, bryły żelbetonu i ich ostre krawędzie są zagrożeniem dla zdrowia, a nawet życia. Należy zachować szczególną uwagę nie tylko przy zwiedzaniu bryły, jak i wewnątrz obiektu, ale również w jego najbliższym sąsiedztwie. Ważnym elementem jest nie tylko ostrożność. co przede wszystkim zdrowy rozsądek. Pozornie bezpieczne ruiny mogą się okazać w rzeczywistości pułapką dla nierozważnych i

mgr Edyta A. Marek
17.04.2023 r.

*Dotyczy zabytków niewpisanych do rejestru zabytków i niewłączonych do wojewódzkiej ewidencji zabytków

GEZ	KARTA ADRESOWA ZABYTKU NIERUCHOMEGO		3. Miejscowość
1. Nazwa SCHRON BOJOWY NR 724		2. Czas powstania 1936 r.	LEŚNA GÓRA
7. Fotografia z opisem wskazującym orientację w stosunku do sąsiednich terenów lub stron świata albo mapa z zaznaczonym stanowiskiem archeologicznym			4. Adres
<div style="display: flex; justify-content: space-around;"> <div data-bbox="212 574 902 1098">  </div> <div data-bbox="913 587 1585 1098">  </div> </div> <div style="display: flex; justify-content: space-around; margin-top: 10px;"> <div data-bbox="212 1098 902 1145">Schron, widok od S</div> <div data-bbox="913 1098 1585 1145">Schron, widok od SW</div> </div>			<p>Leśna Góra (dz. nr ewid. 828)</p> <hr/> <p>5. Przynależność administracyjna</p> <p>Województwo LUBUSKIE</p> <p>Powiat ZIELONOGÓRSKI</p> <p>Gmina SULECHÓW</p>
			<p>6. Formy ochrony</p> <p><u>MPZP Nr: 0007/368/2017</u></p>

Schron nr 724 o funkcji bojowo-obszerwacyjnej – tzw. pozycji tyłowej, przebiegającej po cięciwie łuku rzeki Odry Wybudowany w 1936 r. przez niemieckie jednostki saperów i fortyfikacji. Należy do odcinka Cigacice. Należał do odcinka VII – Pozycji Odrzańskiej. Znajduje się na południe od Leśnej Góry, w obszarze skupiska drzew w polach uprawnych. Otoczony z każdej strony obecnie drzewami, ciężki w odnalezieniu. Zachowane napisy eksploatacyjne, płyta pancerna 7P7 i 3 płyty 48P8 (obecnie uszkodzone). Można zwiedzić od środka. Wejście w połowie zasypane lecz nie stanowi to większej przeszkody. Prawie idealny stan ścian. Widać miejsca, w których były mocowane urządzenia do komunikacji oraz napisy eksploatacyjne. Zachował się fragment kabla zwisającego ze ściany.

Wartość tego budynku to przede wszystkim cechy historyczne.

Stan zachowania zły.

Wystające pręty zbrojeniowe, bryły żelbetonu i ich ostre krawędzie są zagrożeniem dla zdrowia, a nawet życia. Należy zachować szczególną uwagę nie tylko przy zwiedzaniu bryły, jak i wnętrza obiektu, ale również w jego najbliższym sąsiedztwie. Ważnym elementem jest nie tylko ostrożność, co przede wszystkim zdrowy rozsądek. Pozornie bezpieczne ruiny mogą się okazać w rzeczywistości pułapką dla nierozważnych i nieuważnych.

10. Wykonanie karty (autor, data i podpis)

mgr Edyta A. Marek
17.04.2023 r.

11. Zatwierdzenie karty (podpis wojewódzkiego konserwatora zabytków)*

*Dotyczy zabytków niewpisanych do rejestru zabytków i niewłączonych do wojewódzkiej ewidencji zabytków

GEZ	KARTA ADRESOWA ZABYTKU NIEMIEC		3. Miejscowość
1. Nazwa SCHRON BOJOWY NR 729		2. Czas powstania 1930 r.	LEŚNAGÓRA
7. Fotografia z opisem wskazującym orientację w stosunku do sąsiednich terenów lub stron świata albo mapa z zaznaczonym stanowiskiem archeologicznym			4. Adres
			Leśna Góra (dz. nr ewid. 733)
<p>Schron, widok od S</p> <p>Schron, widok od SW</p> 			5. Przynależność administracyjna
			Województwo LUBUSKIE Powiat ZIELONOGÓRSKI Gmina SULECHÓW
			6. Formy ochrony <u>MPZP Nr: 0007/368/2017</u>

Schron nr 729 o funkcji bojowej – tzw. pozycji głównej, bezpośrednio opartej o brzeg rzeki i wał przeciwpowodziowy. Wybudowany w 1930 lub 1932 r. przez niemieckie jednostki saperów i fortyfikacji. Należy do odcinka Cigacice. Należał do odcinka VII – Pozycji Odrzańskiej. Znajduje się na zachód od Leśnej Góry, w obszarze przed wałem. Otoczony z trzech stron przez wodę co powodowało, że dostęp do niego był znacznie utrudniony. Obiekt został wysadzony, bryła obiektu nieczytelna, pozbawiony pancerzy i drzwi.

Wartość tego budynku to przede wszystkim cechy historyczne.

Stan zachowania zły.

Wystające pręty zbrojeniowe, bryły żelbetonu i ich ostre krawędzie są zagrożeniem dla zdrowia, a nawet życia. Należy zachować szczególną uwagę nie tylko przy zwiedzaniu bryły, jak i wnętrza obiektu, ale również w jego najbliższym sąsiedztwie. Ważnym elementem jest nie tylko ostrożność, co przede wszystkim zdrowy rozsądek. Pozornie bezpieczne ruiny mogą się okazać w rzeczywistości pułapką dla nierozważnych i nieuważnych.

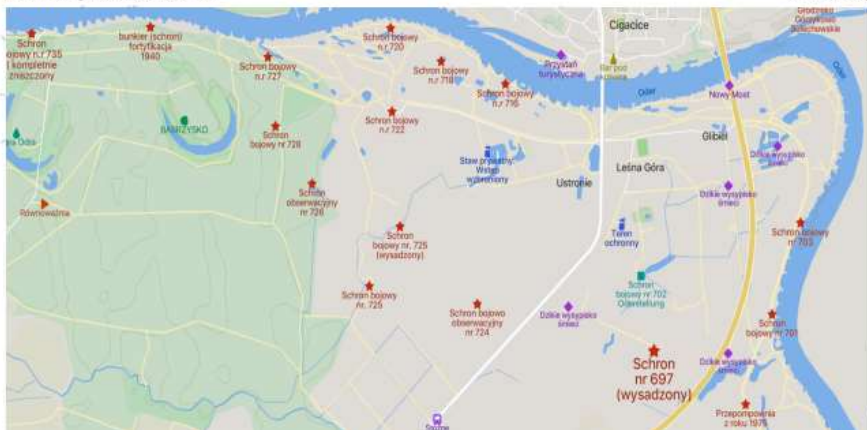
10. Wykonanie karty (autor, data i podpis)

mgr Edyta A.
Marek 17.04.2023 r.

11. Zatwierdzenie karty (podpis wojewódzkiego konserwatora zabytków)*

*Dotyczy zabytków nie wpisanych do rejestru zabytków i niewłączonych do wojewódzkiej ewidencji zabytków

GEZ	KARTA ADRESOWA ZABYTKU NIERUCHOMEGO		3. Miejscowość
1. Nazwa SCHRON BOJOWY NR 697		2. Czas powstania 1936 r.	LEŚNA GÓRA
7. Fotografia z opisem wskazującym orientację w stosunku do sąsiednich terenów lub stron świata albo mapa z zaznaczonym stanowiskiem archeologicznym			4. Adres
 <p data-bbox="208 1094 421 1121">Schron, widok od S</p> <p data-bbox="987 1094 1232 1121">Schron, widok od SW</p>			<p data-bbox="1653 547 2051 579">Leśna Góra (dz. nr ewid. 648)</p>
			5. Przynależność administracyjna
			Województwo LUBUSKIE
			Powiat ZIELONOGÓRSKI
			Gmina SULECHÓW
			6. Formy ochrony <u>MPZP Nr: 0007/368/2017</u>



Schron nr 697 o funkcji bojowo-obszernacyjnej – tzw. pozycji tyłowej, przebiegającej po cięciwie łuku rzeki Odry. Wybudowany w 1936 r. przez niemieckie jednostki saperów i fortyfikacji. Należy do odcinka Cigacice. Należał do odcinka VII – Pozycji Odrzańskiej. Wysadzony. Zachowana płyta pancerna 7P7, dzwon obserwacyjny 9P7 i płyta pancerna 48P8. Znajduje się na południe od Leśnej Góry, w obszarze skupiska drzew. Otoczony z każdej strony obecnie drzewami, ciężki w odnalezieniu.

Wartość tego budynku to przede wszystkim cechy historyczne.

Stan zachowania dobry.

Wystające pręty zbrojeniowe, bryły żelbetonu i ich ostre krawędzie są zagrożeniem dla zdrowia, a nawet życia. Należy zachować szczególną uwagę nie tylko przy zwiedzaniu bryły, jak i wnętrza obiektu, ale również w jego najbliższym sąsiedztwie. Ważnym elementem jest nie tylko ostrożność, co przede wszystkim zdrowy rozsądek. Pozornie bezpieczne ruiny mogą się okazać w rzeczywistości pułapką dla nierozważnych i nieuwważnych.

mgr Edyta A. Marek
17.04.2023 r.

*Dotyczy zabytków niewpisanych do rejestru zabytków i niewłączonych do wojewódzkiej ewidencji zabytków

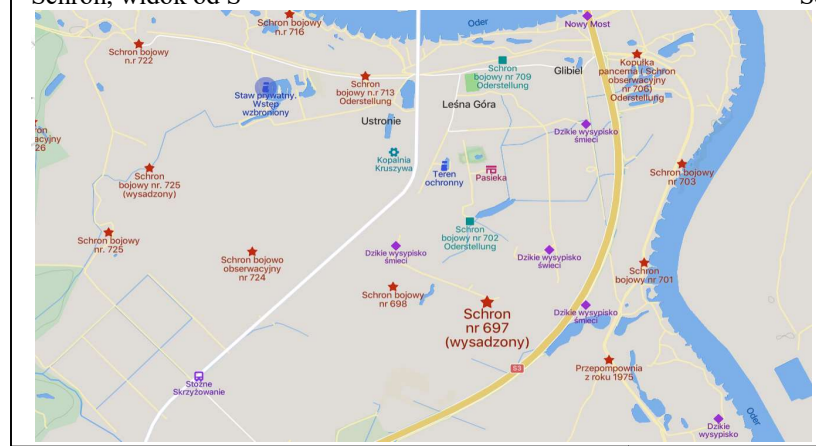
GEZ	KARTA ADRESOWA ZABYTKU NIERUCHOMEGO	3. Miejscowość
1. Nazwa SCHRON BOJOWY NR 698	2. Czas powstania 1936 r.	LEŚNA GÓRA

7. Fotografia z opisem wskazującym orientację w stosunku do sąsiednich terenów lub stron świata albo mapa z zaznaczonym stanowiskiem archeologicznym



Schron, widok od S

Schron, widok od SW



4. Adres
Leśna Góra (dz. nr ewid. 643)

5. Przynależność administracyjna
Województwo LUBUSKIE
Powiat ZIELONOGÓRSKI
Gmina SULECHÓW

6. Formy ochrony
MPZP Nr: 0007/368/2017

Schron nr 698 o funkcji bojowej – tzw. pozycji tyłowej, przebiegającej po cięciwie łuku rzeki Odry. Wybudowany w 1936 r. przez niemieckie jednostki saperów i fortyfikacji. Należy do odcinka Cigacice. Należał do odcinka VII – Pozycji Odrzańskiej. Zachowane napisy eksploatacyjne i 2 płyty pancerne 48P8. Znajduje się na południe od Leśnej Góry, w obszarze skupiska drzew. Otoczony z każdej strony obecnie drzewami, ciężki w odnalezieniu.

Wartość tego budynku to przede wszystkim cechy historyczne.

Stan zachowania dobry.

Wystające pręty zbrojeniowe, bryły żelbetonu i ich ostre krawędzie są zagrożeniem dla zdrowia, a nawet życia. Należy zachować szczególną uwagę nie tylko przy zwiedzaniu bryły, jak i wnętrza obiektu, ale również w jego najbliższym sąsiedztwie. Ważnym elementem jest nie tylko ostrożność, co przede wszystkim zdrowy rozsądek. Pozornie bezpieczne ruiny mogą się okazać w rzeczywistości pułapką dla nierozważnych i nieuważnych.

mgr Edyta A. Marek
17.04.2023 r.

*Dotyczy zabytków niewpisanych do rejestru zabytków i niewłączonych do wojewódzkiej ewidencji zabytków

GEZ	KARTA ADRESOWA ZABYTKU NIERUCHOMEGO		3. Miejscowość
1. Nazwa SCHRON BOJOWY NR 714		2. Czas powstania 1930 r.	LEŚNA GÓRA
7. Fotografia z opisem wskazującym orientację w stosunku do sąsiednich terenów lub stron świata albo mapa z zaznaczonym stanowiskiem archeologicznym			4. Adres
 <p data-bbox="215 1501 481 1544">Schron, widok od S</p> 			Leśna Góra (dz. nr ewid. 735)
			5. Przynależność administracyjna Województwo LUBUSKIE Powiat ZIELONOGÓRSKI Gmina SULECHÓW
			6. Formy ochrony <u>MPZP Nr: 0007/368/2017</u>

Schron nr 714 o funkcji bojowej – tzw. pozycji głównej, bezpośrednio opartej o brzeg rzeki i wał przeciwpowodziowy. Wybudowany w 1935 r. przez niemieckie jednostki saperów i fortyfikacji. Należy do odcinka Cigacice. Należał do odcinka VII – Pozycji Odrzańskiej. Wysadzony. Znajduje się na zachód od Leśnej Góry, w obszarze skupiska drzew przed wałem, w terenie mocno podmokniętym, obecnie zalane wewnątrz wodą, w niedużej odległości od schronu nr 715 (na E od niego). Otoczony z każdej strony obecnie drzewami, ciężki w odnalezieniu.

Wartość tego budynku to przede wszystkim cechy historyczne.

Stan zachowania dobry. Utrzymujące się zalanie wodą może jednak skutkować trwałą korozją.

Wystające pręty zbrojeniowe, bryły żelbetonu i ich ostre krawędzie są zagrożeniem dla zdrowia, a nawet życia. Należy zachować szczególną uwagę nie tylko przy zwiedzaniu bryły, jak i wewnątrz obiektu, ale również w jego najbliższym sąsiedztwie. Ważnym elementem jest nie tylko ostrożność. co przede wszystkim zdrowy rozsądek. Pozornie bezpieczne ruiny mogą się okazać w rzeczywistości pułapką dla nierozważnych i

10. Wykonanie karty (autor, data i podpis)

mgr Edyta A. Marek
17.04.2023 r.

11. Zatwierdzenie karty (podpis wojewódzkiego konserwatora zabytków)*

*Dotyczy zabytków niewpisanych do rejestru zabytków i niewłączonych do wojewódzkiej ewidencji zabytków

GEZ	KARTA ADRESOWA ZABYTKU NIERUCHOMEGO	3. Miejscowość
1. Nazwa SCHRON BOJOWY NR 726	2. Czas powstania 1936 r.	LEŚNA GÓRA

7. Fotografia z opisem wskazującym orientację w stosunku do sąsiednich terenów lub stron świata albo mapa z zaznaczonym stanowiskiem archeologicznym



Schron, widok od S



Schron, widok od SE



4. Adres

Leśna Góra (dz. nr ewid. -)
 Uwaga! Schron znajduje się już poza Gminą – teren msc. Krępa, działka ewid. nr 17.

5. Przynależność administracyjna

Województwo **LUBUSKIE**

Powiat **ZIELONOGÓRSKI**

Gmina **SULECHÓW**

6. Formy ochrony

Schron nr 726 o funkcji bojowej - tzw. pozycji tyłowej przebiegającej po cięciwie łuku rzeki Odry. Wybudowany w 1936 r. przez niemieckie jednostki saperów i fortyfikacji. Należy do odcinka Cigacice. Należał do odcinka VII – Pozycji Odrzańskiej. Znajduje się na zachód od Leśnej Góry, w obszarze granic msc Krępa (poza Gminą Sulechów). Obiekt został wysadzony, ale na tyle "nieumiejtnie", że jego bryła ogólnie się zachowała, a strop oderwany od ścian, mimo wszystko pozostał na miejscu. To sprawiło, że uchowała się w obiekcie płyta stalowa 7P7. Obiekt został wysadzony, sterczą gdzieś pręty zbrojeniowe, a przez wyrwy w stropie sypie się ziemia. Obiekt składał się z trzech pomieszczeń: bloku wejściowego, który w wyniku eksplozji ucierpiał najbardziej; izby załogi, która obecnie częściowo jest zasypana; izby bojowej, której stan jest najbardziej przyzwoity, włącznie z zachowaną płytą stalową 7P7.

Wartość tego budynku to przede wszystkim cechy historyczne.

Stan zachowania zły. Schron jest nieustannie dewastowany.

10. Wykonanie karty (autor, data i podpis)

mgr Edyta A. Marek
07.04.2023 r.

11. Zatwierdzenie karty (podpis wojewódzkiego konserwatora zabytków)*

*Dotyczy zabytków niewpisanych do rejestru zabytków i niewłączonych do wojewódzkiej ewidencji zabytków

GEZ	KARTA ADRESOWA ZABYTKU NIERUCHOMEGO		3. Miejscowość
1. Nazwa SCHRON BOJOWY NR 721		2. Czas powstania 1935 r.	LEŚNA GÓRA
7. Fotografia z opisem wskazującym orientację w stosunku do sąsiednich terenów lub stron świata albo mapa z zaznaczonym stanowiskiem archeologicznym			4. Adres
			<p>Leśna Góra (dz. nr ewid. 739)</p>
<p>Schron, widok od SW</p> <p>Schron, widok od S</p> 			5. Przynależność administracyjna
			Województwo LUBUSKIE
			Powiat ZIELONOGÓRSKI
			Gmina SULECHÓW
			6. Formy ochrony <u>MPZP Nr: 0007/368/2017</u>

8. Historia, opis i wartości

Schron nr 721 o funkcji bojowo-obszernacyjnej - tzw. pozycji głównej bezpośrednio opartej o brzeg rzeki i wał przeciwpowodziowy. Wybudowany w 1935 r. przez niemieckie jednostki saperów i fortyfikacji. Należy do odcinka Cigacice. Należał do odcinka VII – Pozycji Odrzańskiej. Znajduje się na terenie wału tuż przed oczkiem wodnym, w którym pracują bobry. Obiekt w dużej mierze zasypany ziemią – widoczna jedynie półkopia 3aP7, dzwon obserwacyjny 9P7. Zachowane napisy eksploatacyjne.

Wartość tego budynku to przede wszystkim cechy historyczne.

9. Stan zachowania i postulaty dotyczące konserwacji

Stan zachowania bardzo dobry.

10. Wykonanie karty (autor, data i podpis)

mgr Edyta A. Marek
07.04.2023 r.

11. Zatwierdzenie karty (podpis wojewódzkiego konserwatora zabytków)*

*Dotyczy zabytków niewpisanych do rejestru zabytków i niewłączonych do wojewódzkiej ewidencji zabytków

GEZ	KARTA ADRESOWA ZABYTKU NIERUCHOMEGO		3. Miejscowość
1. Nazwa SCHRON BOJOWY NR 722		2. Czas powstania 1936 r.	LEŚNA GÓRA
7. Fotografia z opisem wskazującym orientację w stosunku do sąsiednich terenów lub stron świata albo mapa z zaznaczonym stanowiskiem archeologicznym			4. Adres
			Leśna Góra (dz. nr ewid. 747)
<p>Schron, widok od S</p> <p>Schron, widok od SE</p> 			5. Przynależność administracyjna
			Województwo LUBUSKIE
			Powiat ZIELONOGÓRSKI
			Gmina SULECHÓW
6. Formy ochrony			<u>MPZP Nr: 0007/368/2017</u>

Schron nr 722 o funkcji bojowej - tzw. pozycji tyłowej przebiegającej po cięciwie łuku rzeki Odry. Wybudowany w 1936 r. przez niemieckie jednostki saperów i fortyfikacji. Należy do odcinka Cigacice. Należał do odcinka VII – Pozycji Odrzańskiej. Znajduje się na terenie prywatnej działki mieszkalno-gospodarczej, na S od zabudowań, zagrodzony. Schron o odporności B/B1. Zachowane dwie płyty pancerne 48P8. Jednokondygnacyjny. Do schronu wchodziło się po przez dwa wejścia po przez służę wejściową. W niej też znajdowało się wyjście ewakuacyjne. Wejścia były chronione dwiema strzelnicami z pancierzami broni ręcznej 48P8 (niem. Gewehrschartenverschluss - istniały jeszcze w 2006 roku). Schron posiadał dwie izby. Izba dla załogi z podstawowym wyposażeniem znajdowała się pomiędzy służą wejściową i izbą bojową. Podstawowym uzbrojeniem schronu był ckm (MG08) na podstawie fortecznej ustawionej na stoliku. Stanowisko bojowe chronione było (nie istniejącą już) płytą stalową (wg Krzysztofa Motyła jest to 7P7). Schron maskowany był na budynek gospodarczy.

Wartość tego budynku to przede wszystkim cechy historyczne.

Stan zachowania dobry.

mgr Edyta A. Marek
07.04.2023 r.

*Dotyczy zabytków niewpisanych do rejestru zabytków i niewłączonych do wojewódzkiej ewidencji zabytków

GEZ	KARTA ADRESOWA ZABYTKU NIERUCHOMEGO		3. Miejscowość
1. Nazwa SCHRON BOJOWY NR 713		2. Czas powstania 1935 r.	LEŚNA GÓRA
7. Fotografia z opisem wskazującym orientację w stosunku do sąsiednich terenów lub stron świata albo mapa z zaznaczonym stanowiskiem archeologicznym			4. Adres
			Leśna Góra (dz. nr ewid. 737)
			5. Przynależność administracyjna
			<p>Województwo LUBUSKIE</p> <p>Powiat ZIELONOGÓRSKI</p> <p>Gmina SULECHÓW</p> <p>6. Formy ochrony</p> <p><u>MPZP Nr: 0007/368/2017</u></p>

Schron, widok od SW

Schron, widok od S

8. Historia, opis i wartości

Schron nr 713 o funkcji biernej - tzw. pozycji głównej bezpośrednio opartej o brzeg rzeki i wał przeciwpowodziowy. Wybudowany w 1935 r. przez niemieckie jednostki saperów i fortyfikacji. Należy do odcinka Cigacice. Należał do odcinka VII – Pozycji Odrzańskiej. Znajduje się na terenie tuż przy moście nad Odrą od strony Zielonej Góry, po zachodniej stronie. Obiekt w dużej mierze zasypany ziemią – widoczne jedynie wejście od strony S.

Wartość tego budynku to przede wszystkim cechy historyczne.

9. Stan zachowania i postulaty dotyczące konserwacji

Stan zachowania bardzo dobry.

10. Wykonanie karty (autor, data i podpis)

mgr Edyta A. Marek
07.04.2023 r.

11. Zatwierdzenie karty (podpis wojewódzkiego konserwatora zabytków)*

*Dotyczy zabytków niewpisanych do rejestru zabytków i niewłączonych do wojewódzkiej ewidencji zabytków

GEZ	KARTA ADRESOWA ZABYTKU NIERUCHOMEGO		3. Miejscowość
1. Nazwa SCHRON BOJOWY NR 711		2. Czas powstania 1932 r.	LEŚNA GÓRA
7. Fotografia z opisem wskazującym orientację w stosunku do sąsiednich terenów lub stron świata albo mapa z zaznaczonym stanowiskiem archeologicznym			4. Adres
			Leśna Góra (dz. nr ewid. 529/1)
Schron, widok od SW			5. Przynależność administracyjna
			Województwo LUBUSKIE Powiat ZIELONOGÓRSKI Gmina SULECHÓW
			6. Formy ochrony <u>MPZP Nr: 0007/368/2017</u>

Schron nr 711 o funkcji biernej - tzw. pozycji głównej bezpośrednio opartej o brzeg rzeki i wał przeciwpowodziowy. Wybudowany w 1932 r. przez niemieckie jednostki saperów i fortyfikacji. Należy do odcinka Cigacice. Należał do odcinka VII – Pozycji Odrzańskiej. Znajduje się na terenie przed wałem w stronę rzeki. Obiekt w dużej mierze niezasypany ziemią. Obecnie dobrze widoczny z wału, przed drzewami. Jednokondygnacyjny, wykonany z żelbetu. Zadaniem obiektu była obrona przeprawy mostowej w Cigacicach. Przymuszczałnie schron był maskowany za pomocą konstrukcji drewnianej na szopę. Ok 1935 r. obiekt został obsypany ziemią. W lutym 1936 r. schron został ostatecznie pomalowany i wyposażony. Załoga schronu składała się z czterech żołnierzy. Ściana północna, wystawiona na ostrzał artyleryjski ma grubość 150 cm. Schron 29 stycznia 1945 r. był obsadzony załogą i brał udział w walkach. W latach 70. i 80. XX w. pełnił funkcję piwniczki pobliskiego gospodarstwa. Obecnie brak pancernych drzwi wejściowych. W 1996 r. wycięto fragmenty unikatowych płyt pancernych. Zachował się relikw stółka fortecznego, metalowego. We wnętrzu stolika przechowywano przybory do czyszczenia broni, części zapasowe, pakuły, oliwę itp., zaś na jego blacie za pośrednictwem lawety był umocowany ckm MGH 08, kal. 7,92 mm.

Wartość tego budynku to przede wszystkim cechy historyczne.

Stan zachowania bardzo dobry.

mgr Edyta A. Marek
07.04.2023 r.

*Dotyczy zabytków niewpisanych do rejestru zabytków i niewłączonych do wojewódzkiej ewidencji zabytków

GEZ	KARTA ADRESOWA ZABYTKU NIERUCHOMEGO		3. Miejscowość
1. Nazwa SCHRON BOJOWY NR 712		2. Czas powstania 1935 r.	LEŚNA GÓRA
7. Fotografia z opisem wskazującym orientację w stosunku do sąsiednich terenów lub stron świata albo mapa z zaznaczonym stanowiskiem archeologicznym			4. Adres
<div style="display: flex; justify-content: space-around;"> <div data-bbox="212 571 607 1155">  </div> <div data-bbox="613 571 1473 1155">  </div> </div> <div style="display: flex; justify-content: space-around; margin-top: 10px;"> <div data-bbox="212 1155 607 1219">Schron, widok od SW</div> <div data-bbox="613 1155 1473 1219">Schron, widok od S</div> </div> <div data-bbox="212 1182 831 1533">  </div>			<p>Leśna Góra (dz. nr ewid. 455)</p>
			5. Przynależność administracyjna
			6. Formy ochrony
			<p>Województwo LUBUSKIE</p> <p>Powiat ZIELONOGÓRSKI</p> <p>Gmina SULECHÓW</p> <p style="text-align: center;"><u>MPZP Nr: 0007/368/2017</u></p>

Schron nr 712 o funkcji obserwacyjnej - tzw. pozycji głównej bezpośrednio opartej o brzeg rzeki i wał przeciwpowodziowy. Wybudowany w 1935 r. przez niemieckie jednostki saperów i fortyfikacji. Należy do odcinka Cigacice. Należał do odcinka VII – Pozycji Odrzańskiej. Znajduje się na terenie tuż przy moście nad Odrą od strony Zielonej Góry. Obiekt w dużej mierze niezasypany ziemią – widoczna jedynie kopuła, obecnie pomalowana na zielono. Przy niej tabliczka informacyjna. Obecnie dobrze widoczny z drogi do Leśnej Góry, przed wałem. Jednokondygnacyjny, wykonany z żelbetu. Zadaniem obiektu była obserwacja przeprawy mostowej w Cigacicach. W schronie mogło znajdować się ośmiu żołnierzy, którzy byli tam bezpieczni przed pociskami karabinowymi i artyleryjskimi (do kal. 120 mm). Umieszczona w stropie schronu kopuła służyła do obserwacji terenu w zakresie 360° za pomocą czterech szczelin. Grubość pancerza wynosi 6 cm, a waga ok 2 ton. Siedzący wewnątrz kopuły żołnierz miał za zadanie informowanie o lokalizacji wojsk nieprzyjaciela załogi większości schronów położonych w promieniu ok 800 m. Odbywało się to za pośrednictwem telefonu i sieci podziemnych kabli telefonicznych. Na kopule widoczne są ślady pocisków karabinowych pochodzących z walk z przełomu stycznia i lutego 1945 r.

Wartość tego budynku to przede wszystkim cechy historyczne.

Stan zachowania bardzo dobry.

mgr Edyta A. Marek
07.04.2023 r.

*Dotyczy zabytków niewpisanych do rejestru zabytków i niewłączonych do wojewódzkiej ewidencji zabytków

GEZ	KARTA ADRESOWA ZABYTKU NIERUCHOMEGO		3. Miejscowość
1. Nazwa SCHRON BOJOWY NR 708		2. Czas powstania 1932 r.	LEŚNA GÓRA
7. Fotografia z opisem wskazującym orientację w stosunku do sąsiednich terenów lub stron świata albo mapa z zaznaczonym stanowiskiem archeologicznym			4. Adres
<div style="display: flex; justify-content: space-around;"> <div data-bbox="212 571 604 1161">  </div> <div data-bbox="616 571 1485 1161">  </div> </div>			Leśna Góra (dz. nr ewid. 455)
<div style="display: flex; justify-content: space-around;"> <div data-bbox="212 1166 448 1193">Schron, widok od SW</div> <div data-bbox="884 1166 1120 1193">Schron, widok od NE</div> </div> <div data-bbox="212 1197 817 1532">  </div>			5. Przynależność administracyjna Województwo LUBUSKIE Powiat ZIELONOGÓRSKI Gmina SULECHÓW
6. Formy ochrony			<u>MPZP Nr: 0007/368/2017</u>

Schron nr 708 o funkcji bojowo-obszaryjnej - tzw. pozycji głównej bezpośrednio opartej o brzeg rzeki i wał przeciwpowodziowy. Wybudowany w 1932 r. przez niemieckie jednostki saperów i fortyfikacji. Należy do odcinka Cigacice. Należał do odcinka VII – Pozycji Odrzańskiej. Znajduje się na terenie wału. Wykonany z żelbetu. Rzut schronu w kształcie dwu prostokątów połączonych pod niewielkim kątem. W ścianie południowej otwór wejściowy i pałąki do mocowania siatki maskującej. Ściana północna załamana do wewnątrz. W schronie słuza wejściowa, dwa pomieszczenia bojowe, symetryczne względem siebie. W obiekcie brak wyposażenia w instalację. Wnętrze bielone, zachowane napisy eksploatacyjne, w języku niemieckim. Płyty pancerne i futryny nieskorodowane. Obiekt w dużej mierze zasypany ziemią. Obecnie dobrze widoczny. Wartość tego budynku to przede wszystkim cechy historyczne.

Stan zachowania bardzo dobry. Obecnie pomalowany na zielono od zewnątrz, z tabliczką od strony N.

mgr Edyta A. Marek
07.04.2023 r.

*Dotyczy zabytków niewpisanych do rejestru zabytków i niewłączonych do wojewódzkiej ewidencji zabytków