



GEZ	KARTA ADRESOWA ZABYTKU NIERUCHOMEGO		3. Miejscowość
1. Nazwa CMENTRARZ EWNGELICKI		2. Czas powstania POCZ. XX w.	BRODY
7. Fotografia z opisem wskazującym orientację w stosunku do sąsiednich terenów lub stron świata albo mapa z zaznaczonym stanowiskiem archeologicznym			4. Adres
			<p>Brody, ul. Cmentarna (dz. nr ewid. 227) Cmentarz w zachodniej części wsi, przy drodze na Nietkowice.</p>
			5. Przynależność administracyjna Województwo LUBUSKIE Powiat ZIELONOGÓRSKI Gmina SULECHÓW
			6. Formy ochrony



Cmentarz, widok od S



Cmentarz, widok od W



8. Historia, opis i wartości

Przypuszczalnie cmentarz założony na początku XX wieku jako ewangelicki.

Założony na planie trapezu.

Znajduje się na terenie obecnie ogrodzonym, na którym stale są chowani lokalni zmarli.

Sam teren cmentarza ewangelickiego zarośnięty krzakami, bluszczem, drzewami – bez możliwości identyfikacji mogił

9. Stan zachowania i postulaty dotyczące konserwacji

Zagrożeniem może być dalsza postępująca roślinność oraz ogólnie zaniedbanie.

Wymaga konserwacji.

10. Wykonanie karty (autor, data i podpis)

mgr Edyta A. Marek
05.10.2022 r.

11. Zatwierdzenie karty (podpis wojewódzkiego konserwatora zabytków)*

*Dotyczy zabytków niewpisanych do rejestru zabytków i niewłączonych do wojewódzkiej ewidencji zabytków

GEZ	KARTA ADRESOWA ZABYTKU NIERUCHOMEGO		3. Miejscowość
1. Nazwa DOM		2. Czas powstania k. XIX w.	BRODY
7. Fotografia z opisem wskazującym orientację w stosunku do sąsiednich terenów lub stron świata albo mapa z zaznaczonym stanowiskiem archeologicznym		4. Adres	
			
Dom, widok od frontu		Brody, ul. 1 Maja 88 (dz. nr ewid. 326)	
		5. Przynależność administracyjna Województwo LUBUSKIE Powiat ZIELONOGÓRSKI Gmina SULECHÓW	
Dom, widok od S		6. Formy ochrony MPZP: Uchwała nr 0007.234.2016 z dnia 21 czerwca 2016 r	

8. Historia, opis i wartości

Dom postawiony w k. XIX wieku.

Murowany, z czerwonej cegły, częściowo na podmurówce kamiennej, dłuższym bokiem od drogi. Dom parterowy, z poddaszem, z dachówką blaszaną. Stolarka okienna i drzwiowa wymieniona. Budynek otynkowany, pozostawiono jedynie fundament odsłonięty.

9. Stan zachowania i postulaty dotyczące konserwacji

Stan zachowania dobry.

Nie wymaga prac konserwacyjnych.

10. Wykonanie karty (autor, data i podpis)

mgr Edyta A. Marek
05.10.2022 r.

11. Zatwierdzenie karty (podpis wojewódzkiego konserwatora zabytków)*

*Dotyczy zabytków niewpisanych do rejestru zabytków i niewłączonych do wojewódzkiej ewidencji zabytków

GEZ	KARTA ADRESOWA ZABYTKU NIERUCHOMEGO		3. Miejscowość
1. Nazwa DOM		2. Czas powstania k. XIX w.	BRODY
7. Fotografia z opisem wskazującym orientację w stosunku do sąsiednich terenów lub stron świata albo mapa z zaznaczonym stanowiskiem archeologicznym			4. Adres
			Brody, ul. Cmentarna 192 (dz. nr ewid. 171/2)
<p>Cmentarz, widok od S</p>  <p>Cmentarz, widok od W</p>			5. Przynależność administracyjna
			Województwo LUBUSKIE
			Powiat ZIELONOGÓRSKI
			Gmina SULECHÓW
			6. Formy ochrony

8. Historia, opis i wartości

Dom postawiony w końcu XIX wieku.

Murowany, z czerwonej cegły, dłuższym bokiem skierowany ku drodze. Parterowy, z dachem pokrytym dachówką cementową.

Wymieniona stolarka okienna.

9. Stan zachowania i postulaty dotyczące konserwacji

Stan zachowania dobry.

Nie wymaga konserwacji.

10. Wykonanie karty (autor, data i podpis)

mgr Edyta A. Marek
05.10.2022 r.

11. Zatwierdzenie karty (podpis wojewódzkiego konserwatora zabytków)*

*Dotyczy zabytków niewpisanych do rejestru zabytków i niewłączonych do wojewódzkiej ewidencji zabytków

GEZ	KARTA ADRESOWA ZABYTKU NIERUCHOMEGO		3. Miejscowość
1. Nazwa DOM		2. Czas powstania k. XIX w.	BRODY
7. Fotografia z opisem wskazującym orientację w stosunku do sąsiednich terenów lub stron świata albo mapa z zaznaczonym stanowiskiem archeologicznym			4. Adres
<div style="display: flex; justify-content: space-around;"> <div data-bbox="210 564 934 1054">  <p data-bbox="934 1034 1178 1054">Dom, widok od frontu</p> </div> <div data-bbox="1014 1062 1413 1533">  </div> <div data-bbox="210 1129 813 1533">  <p data-bbox="813 1513 1014 1533">Dom, widok od N,</p> </div> </div>			<p data-bbox="1615 549 2074 635">4. Adres Brody, ul. Czerwieńska 29 (dz. nr ewid. 316/1)</p> <hr/> <p data-bbox="1615 890 2013 1158">5. Przynależność administracyjna Województwo LUBUSKIE Powiat ZIELONOGÓRSKI Gmina SULECHÓW</p> <hr/> <p data-bbox="1615 1246 2116 1401">6. Formy ochrony MPZP: Uchwała nr 0007.234.2016 z dnia 21 czerwca 2016</p>

8. Historia, opis i wartości

Budynek postawiony w k. XIX wieku.

Murowany, z czerwonej cegły, z poddaszem, dłuższym bokiem skierowany ku ulicy Czerwieńskiej. Dach dwuspadowy, nakryty dachówką ceramiczną.

Od frontu układ domu: dwa okna – drzwi w pseudoryzalicie z zadaszeniem, pod schodkach – dwa okna oraz na poddaszu maleńkie okienka: trzy prostokątne – jedno owalne nad wejściem – trzy prostokątne.

Otynkowanie na całości, poza partią fundamentową, gdzie widoczny kamień.

Budynek obecnie posiada stolarkę okienną wymienioną.

Na krótszym boku, od ulicy III Dywizji, na poddaszu ozdobna stolarka okienna.

Wartość obiektu to przede wszystkim jego cechy historyczno-artystyczne

9. Stan zachowania i postulaty dotyczące konserwacji

Stan zachowania dobry.

Nie wymaga prac konserwacyjnych.

10. Wykonanie karty (autor, data i podpis)

mgr Edyta A. Marek
06.10.2022 r.

11. Zatwierdzenie karty (podpis wojewódzkiego konserwatora zabytków)*

*Dotyczy zabytków niewpisanych do rejestru zabytków i niewłączonych do wojewódzkiej ewidencji zabytków

GEZ	KARTA ADRESOWA ZABYTKU NIERUCHOMEGO		3. Miejscowość
1. Nazwa DOM		2. Czas powstania k. XIX w.	BRODY
7. Fotografia z opisem wskazującym orientację w stosunku do sąsiednich terenów lub stron świata albo mapa z zaznaczonym stanowiskiem archeologicznym			4. Adres
			4. Adres Brody, ul. Czerwieńska 37 (dz. nr ewid. 387)
Dom, widok od frontu			
			5. Przynależność administracyjna Województwo LUBUSKIE Powiat ZIELONOGÓRSKI Gmina SULECHÓW
Dom, widok od SW			
			6. Formy ochrony MPZP: Uchwała nr 0007.234.2016 z dnia 21 czerwca 2016 r.

8. Historia, opis i wartości

Dom postawiony w końcu XIX wieku.

Murowany, z czerwonej cegły, podmurówka kamienna, dłuższym bokiem skierowany ku drodze. Parterowy, z dachem pokrytym dachówką ceramiczną, intensywnie zarośniętą mchem. Wymieniona stolarka okienna, a od południowego boku dwa otwory okienne zaślepione.

Obecnie od frontu wykonane ocieplenie elewacji.

9. Stan zachowania i postulaty dotyczące konserwacji

Stan zachowania dobry.

Nie wymaga konserwacji.

10. Wykonanie karty (autor, data i podpis)

mgr Edyta A. Marek
05.10.2022 r.

11. Zatwierdzenie karty (podpis wojewódzkiego konserwatora zabytków)*

*Dotyczy zabytków niewpisanych do rejestru zabytków i niewłączonych do wojewódzkiej ewidencji zabytków

GEZ	KARTA ADRESOWA ZABYTKU NIERUCHOMEGO		3. Miejscowość
1. Nazwa DOM		2. Czas powstania k. XIX w.	BRODY
7. Fotografia z opisem wskazującym orientację w stosunku do sąsiednich terenów lub stron świata albo mapa z zaznaczonym stanowiskiem archeologicznym			4. Adres
			Brody, ul. Czerwieńska 40 (dz. nr ewid. 381/1)
Dom, widok od S			
			5. Przynależność administracyjna Województwo LUBUSKIE Powiat ZIELONOGÓRSKI Gmina SULECHÓW
Dom, widok od NE			
			6. Formy ochrony
Dom, widok od ulicy Czerwieńskiej			
			

8. Historia, opis i wartości

Dom postawiony w końcu XIX wieku.

Murowany, z czerwonej cegły, dłuższym bokiem skierowany ku działce (ul. III Dywizji). Parterowy, z poddaszem, z dachem pokrytym dachówką ceramiczną. Dach dwuspadowy.

Wymieniona stolarka okienna jakiś czas temu zdradza fakt, że posiada zdobioną snycerkę.

Od ulicy Czerwieńskiej na parterze trzy okna, na poddaszu jedno środkowe większe i dwa mniejsze oraz okienko piwniczki.

a od południowego boku dwa otwory okienne zaślepione.

Od strony lewej (południowej) do domu w późniejszy, czasie dobudowany ceglany, spory ganek z kolorowymi szybami okiennymi.

Budynek w chwili obecnej w dobrym stanie.

9. Stan zachowania i postulaty dotyczące konserwacji

Stan zachowania dobry.

Nie wymaga konserwacji.

10. Wykonanie karty (autor, data i podpis)

mgr Edyta A. Marek
06.10.2022 r.

11. Zatwierdzenie karty (podpis wojewódzkiego konserwatora zabytków)*

*Dotyczy zabytków niewpisanych do rejestru zabytków i niewłączonych do wojewódzkiej ewidencji zabytków

GEZ	KARTA ADRESOWA ZABYTKU NIERUCHOMEGO		3. Miejscowość
1. Nazwa DOM		2. Czas powstania 3 ćw. XIX w.	BRODY
7. Fotografia z opisem wskazującym orientację w stosunku do sąsiednich terenów lub stron świata albo mapa z zaznaczonym stanowiskiem archeologicznym			4. Adres
<div style="display: flex; justify-content: space-around;"> <div data-bbox="212 571 826 986">  </div> <div data-bbox="927 580 1525 986">  </div> </div> <div style="display: flex; justify-content: space-around; margin-top: 10px;"> <div data-bbox="212 986 421 1018">Dom, widok od NE</div> <div data-bbox="1070 986 1288 1018">Dom, widok od SW</div> </div> <div style="margin-top: 10px;">  </div>			<p>Brody, ul. Gminna 98 (dz. nr ewid. 369)</p>
			5. Przynależność administracyjna Województwo LUBUSKIE Powiat ZIELONOGÓRSKI Gmina SULECHÓW
			6. Formy ochrony

8. Historia, opis i wartości

Dom postawiony w 3 ćw. XIX wieku.

Murowany, z czerwonej cegły, dłuższym bokiem skierowany ku działce. Parterowy, z poddaszem, z dachem pokrytym dachówką ceramiczną. Dach dwuspadowy.

Wymieniona stolarka okienna jakiś czas temu zdradza fakt, że posiada zdobioną snycerkę.

Od ulicy Gminnej na parterze dwa okna, na poddaszu jedno, które zatraciło okiennice i nie jest niczym chronione, w piwniczce dwa okienka.

Tynk na elewacji nosi ślady głębokiego zużycia, a miejscami także odpada.

Budynek w chwili obecnej nosi ślady zaniedbania.

9. Stan zachowania i postulaty dotyczące konserwacji

Stan zachowania dobry.

Nie wymaga konserwacji.

10. Wykonanie karty (autor, data i podpis)

mgr Edyta A. Marek
06.10.2022 r.

11. Zatwierdzenie karty (podpis wojewódzkiego konserwatora zabytków)*

*Dotyczy zabytków niewpisanych do rejestru zabytków i niewłączonych do wojewódzkiej ewidencji zabytków

GEZ	KARTA ADRESOWA ZABYTKU NIERUCHOMEGO		3. Miejscowość
1. Nazwa DOM		2. Czas powstania 4 ćw. XIX w.	BRODY
7. Fotografia z opisem wskazującym orientację w stosunku do sąsiednich terenów lub stron świata albo mapa z zaznaczonym stanowiskiem archeologicznym			4. Adres
			Brody, ul. Gminna 103 (dz. nr ewid. 349)
<p>Dom, widok od frontu</p> 			5. Przynależność administracyjna Województwo LUBUSKIE Powiat ZIELONOGÓRSKI Gmina SULECHÓW
			6. Formy ochrony MPZP: Uchwała nr XXXIV/307/2005 z dnia 15.11.2005 r.

8. Historia, opis i wartości

Dom postawiony w końcu XIX wieku.

Murowany, z czerwonej cegły, dłuższym bokiem skierowany ku drodze. Parterowy, z dachem pokrytym dachówką blaszaną. Wymieniona stolarka okienna, zaś całość elewacji pokryta tynkiem.

9. Stan zachowania i postulaty dotyczące konserwacji

Stan zachowania dobry.

Nie wymaga konserwacji.

10. Wykonanie karty (autor, data i podpis)

mgr Edyta A. Marek
05.10.2022 r.

11. Zatwierdzenie karty (podpis wojewódzkiego konserwatora zabytków)*

*Dotyczy zabytków niewpisanych do rejestru zabytków i niewłączonych do wojewódzkiej ewidencji zabytków

GEZ	KARTA ADRESOWA ZABYTKU NIERUCHOMEGO		3. Miejscowość
1. Nazwa DOM		2. Czas powstania k. XIX w.	BRODY
7. Fotografia z opisem wskazującym orientację w stosunku do sąsiednich terenów lub stron świata albo mapa z zaznaczonym stanowiskiem archeologicznym			4. Adres
<div style="display: flex; justify-content: space-between;"> <div style="width: 45%;">  <p style="text-align: center;">Dom, widok od frontu</p> </div> <div style="width: 45%;">  <p style="text-align: center;">Dom, widok od N</p> </div> <div style="width: 45%;">  </div> </div>			<p>4. Adres</p> <p style="text-align: center;">Brody, ul. Gminna 104 (dz. nr ewid. 372)</p>
			<p>5. Przynależność administracyjna</p> <p style="text-align: center;">Województwo LUBUSKIE</p> <p style="text-align: center;">Powiat ZIELONOGÓRSKI</p> <p style="text-align: center;">Gmina SULECHÓW</p>
			<p>6. Formy ochrony</p>

8. Historia, opis i wartości

Budynek postawiony w k. XIX wieku.

Murowany, z czerwonej cegły, z poddaszem, dłuższym bokiem skierowany ku drodze. Dach wielospadowy, nakryty dachówką ceramiczną, która nieco zarośnięta mchem.

Od frontu układ domu: sześć okien.

Otynkowanie na całości, poza partią fundamentową, gdzie cegła pomalowana kontrastowo do elewacji.

Budynek obecnie posiada stolarkę okienną wymienioną.

Obecnie jego wygląd zewnętrzny jest zadowalający.

9. Stan zachowania i postulaty dotyczące konserwacji

Stan zachowania dobry.

Nie wymaga prac konserwacyjnych.

10. Wykonanie karty (autor, data i podpis)

mgr Edyta A. Marek
06.10.2022 r.

11. Zatwierdzenie karty (podpis wojewódzkiego konserwatora zabytków)*

*Dotyczy zabytków niewpisanych do rejestru zabytków i niewłączonych do wojewódzkiej ewidencji zabytków

GEZ	KARTA ADRESOWA ZABYTKU NIERUCHOMEGO		3. Miejscowość
1. Nazwa DOM		2. Czas powstania k. XIX w.	BRODY
7. Fotografia z opisem wskazującym orientację w stosunku do sąsiednich terenów lub stron świata albo mapa z zaznaczonym stanowiskiem archeologicznym			4. Adres
<div style="display: flex; justify-content: space-around;">   </div> <p>Dom, widok od frontu</p>  <p>Dom, widok od W</p>			<p>Brody, ul. III Dywizji 12 (dz. nr ewid. 334)</p> <hr/> <p>5. Przynależność administracyjna</p> <p>Województwo LUBUSKIE</p> <p>Powiat ZIELONOGÓRSKI</p> <p>Gmina SULECHÓW</p> <hr/> <p>6. Formy ochrony</p>

8. Historia, opis i wartości

Dom postawiony w k. XIX wieku.

Murowany, z czerwonej cegły, dłuższym bokiem od ulicy III Dywizji. Dom parterowy, z poddaszem, z dachówką ceramiczną, dach wielospadowy. Stolarka okienna wymieniona na parterze, zaś na poddaszu starsza.

Od frontu widocznie zmieniony układ okien co najmniej dwa razy – widoczne jest to w nowo powstałym pojedynczym otworze okiennym z prawej strony (pierwotnie były dwa o czym świadczą ozdobne gzymsy nad nim). Wydaje się także, że okno środkowe i z lewej strony przeszły w dawniejszy, czasie wymianę z dwóch okien na jedno o czym z kolei świadczy wymieniona na inny odcień cegła nad otynkowanymi otworami okiennymi.

Od strony ulicy Kwiatowej dwa okna na poddaszu, w starej ramie okiennej, a na parterze, małe w nowej stolarce okiennej.

Dom wybudowany na podmurówce kamiennej.

9. Stan zachowania i postulaty dotyczące konserwacji

Ogólnie stan zachowania dobry, zadowolający.

Nie wymaga prac konserwacyjnych.

10. Wykonanie karty (autor, data i podpis)

mgr Edyta A. Marek
07.10.2022 r.

11. Zatwierdzenie karty (podpis wojewódzkiego konserwatora zabytków)*

*Dotyczy zabytków niewpisanych do rejestru zabytków i niewłączonych do wojewódzkiej ewidencji zabytków

GEZ	KARTA ADRESOWA ZABYTKU NIERUCHOMEGO		3. Miejscowość
1. Nazwa DOM, ob. szkoła i biblioteka		2. Czas powstania k. XIX w.	BRODY
7. Fotografia z opisem wskazującym orientację w stosunku do sąsiednich terenów lub stron świata albo mapa z zaznaczonym stanowiskiem archeologicznym			4. Adres
 			Brody, ul. III Dywizji 8 (dz. nr ewid. 296)
<p>Dom, widok od frontu</p> <p>Dom od NW</p>  			
			5. Przynależność administracyjna
			Województwo LUBUSKIE
			Powiat ZIELONOGÓRSKI
			Gmina SULECHÓW
			6. Formy ochrony
			MPZP:
			Uchwała nr 0007.234.2016 z dnia
			21 czerwca 2016 r.

8. Historia, opis i wartości

Budynek postawiony w k. XIX wieku.

Murowany, z czerwonej cegły, z poddaszem, dłuższym bokiem skierowany ku drodze. Dach dwuspadowy, nakryty dachówką ceramiczną, która nieco zarośnięta mchem.

Od frontu układ domu: cztery okna, choć jest widoczne, że kiedyś drugie okno z lewej było otworem drzwiowym (pozostałość stanowią schodki). Otynkowanie na krótszym boku, półnym.

Budynek obecnie posiada stolarkę okienną wymienioną na parterze od strony prawej (tam także otynkowanie otworów okiennych), zaś z lewej okiennice starsze (jedno, jak ww z otworu wejściowego, drugie także nie co mniejsze [?]). Na poddaszu stare, ozdobne okiennice bez szyb lub w ogóle prowizorycznie zaślepione.

Obecnie jego wygląd zewnętrzny jest zadowalający.

9. Stan zachowania i postulaty dotyczące konserwacji

Stan zachowania dobry.

Nie wymaga prac konserwacyjnych.

10. Wykonanie karty (autor, data i podpis)

mgr Edyta A. Marek
06.10.2022 r.

11. Zatwierdzenie karty (podpis wojewódzkiego konserwatora zabytków)*

*Dotyczy zabytków niewpisanych do rejestru zabytków i niewłączonych do wojewódzkiej ewidencji zabytków

GEZ	KARTA ADRESOWA ZABYTKU NIERUCHOMEGO		3. Miejscowość
1. Nazwa DOM		2. Czas powstania 4 ćw. XIX w.	BRODY
7. Fotografia z opisem wskazującym orientację w stosunku do sąsiednich terenów lub stron świata albo mapa z zaznaczonym stanowiskiem archeologicznym			4. Adres
			Brody, ul. III Dywizji 10 (dz. nr ewid. 302/2)
Dom, widok od NE			
			5. Przynależność administracyjna Województwo LUBUSKIE Powiat ZIELONOGÓRSKI Gmina SULECHÓW
Dom, widok od frontu			
			6. Formy ochrony
Dom, widok od E			

8. Historia, opis i wartości

Dom postawiony w końcu XIX wieku.

Murowany, z czerwonej cegły, dłuższym bokiem skierowany ku drodze. Parterowy, z poddaszem, z dachem pokrytym dachówką ceramiczną. Wymieniona stolarka okienna, w każdym oknie oraz drzwiach nałożone ozdobne kraty. Całość elewacji pokryta tynkiem w barwach żółto-brązowych.

Wartość obiektu to przede wszystkim jego cechy historyczno-artystyczne

9. Stan zachowania i postulaty dotyczące konserwacji

Stan zachowania dobry.

Nie wymaga konserwacji.

10. Wykonanie karty (autor, data i podpis)

mgr Edyta A. Marek
05.10.2022 r.

11. Zatwierdzenie karty (podpis wojewódzkiego konserwatora zabytków)*

*Dotyczy zabytków niewpisanych do rejestru zabytków i niewłączonych do wojewódzkiej ewidencji zabytków

GEZ	KARTA ADRESOWA ZABYTKU NIERUCHOMEGO		3. Miejscowość
1. Nazwa DOM		2. Czas powstania k. XIX w.	BRODY
7. Fotografia z opisem wskazującym orientację w stosunku do sąsiednich terenów lub stron świata albo mapa z zaznaczonym stanowiskiem archeologicznym			4. Adres
<div style="display: flex; justify-content: space-around;"> <div data-bbox="212 587 954 1086">  </div> <div data-bbox="1099 571 1442 1086">  </div> </div> <div style="display: flex; justify-content: space-around; margin-top: 10px;"> <div data-bbox="212 1086 407 1117">Dom, widok od N</div> <div data-bbox="1167 1086 1411 1117">Dom, detal na wejście</div> </div> <div style="margin-top: 10px;">  </div>			<p>Brody, ul. III Dywizji 13 (dz. nr ewid. 301)</p>
			5. Przynależność administracyjna
			6. Formy ochrony
			<p>Województwo LUBUSKIE</p> <p>Powiat ZIELONOGÓRSKI</p> <p>Gmina SULECHÓW</p> <p>MPZP: Uchwała nr 0007.234.2016 z dnia 21 czerwca 2016 r.</p>

8. Historia, opis i wartości

Dom postawiony w końcu XIX wieku.

Murowany, z czerwonej cegły, na podmurówce kamiennej, dłuższym bokiem skierowany ku drodze. Parterowy, z dachem pokrytym dachówką ceramiczną. Stolarka okienna oraz drzwiowa niewymieniana, częściowo zdekompletowana.

9. Stan zachowania i postulaty dotyczące konserwacji

Stan zachowania zły.

Wymaga konserwacji.

10. Wykonanie karty (autor, data i podpis)

mgr Edyta A. Marek
05.10.2022 r.

11. Zatwierdzenie karty (podpis wojewódzkiego konserwatora zabytków)*

*Dotyczy zabytków niewpisanych do rejestru zabytków i niewłączonych do wojewódzkiej ewidencji zabytków

GEZ	KARTA ADRESOWA ZABYTKU NIERUCHOMEGO		3. Miejscowość
1. Nazwa DOM		2. Czas powstania k. XIX w.	BRODY
7. Fotografia z opisem wskazującym orientację w stosunku do sąsiednich terenów lub stron świata albo mapa z zaznaczonym stanowiskiem archeologicznym			4. Adres
			Brody, ul. III Dywizji 15 (dz. nr ewid. 333)
<p>Dom, widok od SE</p>  <p>Dom od frontu</p>			5. Przynależność administracyjna Województwo LUBUSKIE Powiat ZIELONOGÓRSKI Gmina SULECHÓW
			6. Formy ochrony MPZP: Uchwała nr 0007.234.2016 z dnia 21 czerwca 2016 r.

8. Historia, opis i wartości

Budynek postawiony w k. XIX wieku.

Murowany, z czerwonej cegły, z poddaszem, dłuższym bokiem skierowany ku działce. Dach dwuspadowy, nakryty dachówką ceramiczną, która nieco zaczyna się osypywać.

Od frontu układ domu: dwa okna – jedno okno na poddaszu

Budynek obecnie posiada stolarkę okienną dość zużytą, w części nie ma szyb lub w ogóle brak okiennic. Niektóre otwory okienne prowizorycznie zaślepione.

Elewacja pokryta tynkiem, który z lekka się kruszy.

Od frontu, na tynku tabliczki informujące o zakazie wstępu na teren prywatny, a czerwonym sprejem wypisane: 'GROZI ZAWALENIEM'.

Obecnie jego wygląd zewnętrzny jest niezadowolający.

9. Stan zachowania i postulaty dotyczące konserwacji

Stan zachowania słaby.

Nie wymaga prac konserwacyjnych.

10. Wykonanie karty (autor, data i podpis)

mgr Edyta A. Marek
06.10.2022 r.

11. Zatwierdzenie karty (podpis wojewódzkiego konserwatora zabytków)*

*Dotyczy zabytków niewpisanych do rejestru zabytków i niewłączonych do wojewódzkiej ewidencji zabytków

GEZ	KARTA ADRESOWA ZABYTKU NIERUCHOMEGO		3. Miejscowość
1. Nazwa DOM		2. Czas powstania XIX/XX w.	BRODY
7. Fotografia z opisem wskazującym orientację w stosunku do sąsiednich terenów lub stron świata albo mapa z zaznaczonym stanowiskiem archeologicznym			4. Adres
			Brody, ul. III Dywizji 17 (dz. nr ewid. 332)
			
<p>Dom, widok od frontu</p> <p>Dom, widok od NW</p>			5. Przynależność administracyjna Województwo LUBUSKIE Powiat ZIELONOGÓRSKI Gmina SULECHÓW
			6. Formy ochrony MPZP: Uchwała nr 0007.234.2016 z dnia 21 czerwca 2016 r.

8. Historia, opis i wartości

Dom postawiony na przełomie XIX i XX wieku.

Murowany, z czerwonej cegły, dłuższym bokiem skierowany ku drodze. Parterowy, z poddaszem, z dachem pokrytym dachówką ceramiczną. Stolarka okienna wymieniona, zaś elewacja pokryta tynkiem.

Wartość obiektu to przede wszystkim jego cechy historyczno-artystyczne

9. Stan zachowania i postulaty dotyczące konserwacji

Stan zachowania dobry.

Nie wymaga prac konserwacyjnych.

10. Wykonanie karty (autor, data i podpis)

mgr Edyta A. Marek
05.10.2022 r.

11. Zatwierdzenie karty (podpis wojewódzkiego konserwatora zabytków)*

*Dotyczy zabytków niewpisanych do rejestru zabytków i niewłączonych do wojewódzkiej ewidencji zabytków

GEZ	KARTA ADRESOWA ZABYTKU NIERUCHOMEGO		3. Miejscowość
1. Nazwa DOM		2. Czas powstania 1902 r.	BRODY
7. Fotografia z opisem wskazującym orientację w stosunku do sąsiednich terenów lub stron świata albo mapa z zaznaczonym stanowiskiem archeologicznym			4. Adres
			Brody, ul. III Dywizji 18 (dz. nr ewid. 337)
			5. Przynależność administracyjna Województwo LUBUSKIE Powiat ZIELONOGÓRSKI Gmina SULECHÓW
			6. Formy ochrony

Dom, widok od SW

Dom, widok od SE

Dom, widok od frontu

8. Historia, opis i wartości

Dom postawiony w 1902 r.

Murowany, z czerwonej cegły, dłuższym bokiem skierowany ku drodze. Parterowy, z poddaszem, z dachem pokrytym dachówką blaszaną. Dach dwuspadowy.

Wymieniona stolarka okienna na parterze i w krótszych bokach na poddaszu, zaś okienka poddasza od frontu trwale zaślepione.

Na krótszych bokach, nad dwoma otworami okiennymi po jednym okienku okrągłym.

Od ulicy III Dywizji na parterze układ: trzy okna – drzwi – trzy okna. Zarówno otwory okienne, jak i drzwiowe posiadają gzymsy profilowe, co nadaje całej budowli interesującego wyglądu.

Budynek w chwili obecnej nosi ślady zaniedbania elewacji, zaś w późniejszym czasie utracone ozdobne gzymsy przy okienkach poddasz (od frontu) oraz kamienne schody od frontu sprawiają wrażenie zepsucia całej formy.

9. Stan zachowania i postulaty dotyczące konserwacji

Stan zachowania dobry.

Nie wymaga konserwacji.

10. Wykonanie karty (autor, data i podpis)

mgr Edyta A. Marek
06.10.2022 r.

11. Zatwierdzenie karty (podpis wojewódzkiego konserwatora zabytków)*

*Dotyczy zabytków niewpisanych do rejestru zabytków i niewłączonych do wojewódzkiej ewidencji zabytków

GEZ	KARTA ADRESOWA ZABYTKU NIERUCHOMEGO		3. Miejscowość
1. Nazwa DOM		2. Czas powstania k. XIX w.	BRODY
7. Fotografia z opisem wskazującym orientację w stosunku do sąsiednich terenów lub stron świata albo mapa z zaznaczonym stanowiskiem archeologicznym			4. Adres
			Brody, ul. III Dywizji 20 (dz. nr ewid. 330)
Dom, widok od frontu			
			5. Przynależność administracyjna Województwo LUBUSKIE Powiat ZIELONOGÓRSKI Gmina SULECHÓW
Dom, widok od NW			
			6. Formy ochrony MPZP: Uchwała nr 0007.234.2016 z dnia 21 czerwca 2016 r.

8. Historia, opis i wartości

Dom postawiony w końcu XIX wieku.

Murowany, z czerwonej cegły, dłuższym bokiem skierowany ku drodze. Parterowy, z dachem pokrytym dachówką ceramiczną. Stolarka okienna wymieniona, zaś elewacja częściowo pokryta tynkiem.

9. Stan zachowania i postulaty dotyczące konserwacji

Stan zachowania dobry.

Nie wymaga prac konserwacyjnych.

10. Wykonanie karty (autor, data i podpis)

mgr Edyta A. Marek
05.10.2022 r.

11. Zatwierdzenie karty (podpis wojewódzkiego konserwatora zabytków)*

*Dotyczy zabytków niewpisanych do rejestru zabytków i niewłączonych do wojewódzkiej ewidencji zabytków

GEZ	KARTA ADRESOWA ZABYTKU NIERUCHOMEGO		3. Miejscowość
1. Nazwa DOM		2. Czas powstania k. XIX w.	BRODY
7. Fotografia z opisem wskazującym orientację w stosunku do sąsiednich terenów lub stron świata albo mapa z zaznaczonym stanowiskiem archeologicznym			4. Adres
<div style="display: flex; justify-content: space-around;"> <div style="text-align: center;">  <p>Dom, widok od SE</p> </div> <div style="text-align: center;">  <p>Dom od frontu</p> </div> </div> 			<p>Brody, ul. III Dywizji 23 (dz. nr ewid. 328/1)</p> <hr/> <p>5. Przynależność administracyjna</p> <p>Województwo LUBUSKIE</p> <p>Powiat ZIELONOGÓRSKI</p> <p>Gmina SULECHÓW</p> <hr/> <p>6. Formy ochrony</p> <p>MPZP: Uchwała nr 0007.234.2016 z dnia 21 czerwca 2016 r.</p>

8. Historia, opis i wartości

Budynek postawiony w k. XIX wieku.

Murowany, z czerwonej cegły, z poddaszem, dłuższym bokiem skierowany ku drodze. Dach dwuspadowy, nakryty dachówką ceramiczną.

Od frontu układ domu: trzy okna – drzwi – dwa okna

Budynek obecnie posiada stolarkę okienną dość zużytą w części wschodniej, po zachodniej dwie okiennice wymienione.

Obecnie jego wygląd zewnętrzny jest zadowalający.

9. Stan zachowania i postulaty dotyczące konserwacji

Stan zachowania dobry.

Nie wymaga prac konserwacyjnych.

10. Wykonanie karty (autor, data i podpis)

mgr Edyta A. Marek
06.10.2022 r.

11. Zatwierdzenie karty (podpis wojewódzkiego konserwatora zabytków)*

*Dotyczy zabytków niewpisanych do rejestru zabytków i niewłączonych do wojewódzkiej ewidencji zabytków

GEZ	KARTA ADRESOWA ZABYTKU NIERUCHOMEGO		3. Miejscowość
1. Nazwa DOM		2. Czas powstania k. XIX w.	BRODY
7. Fotografia z opisem wskazującym orientację w stosunku do sąsiednich terenów lub stron świata albo mapa z zaznaczonym stanowiskiem archeologicznym			4. Adres
			Brody, ul. III Dywizji 25 (dz. nr ewid. 325)
<p>Dom, widok od frontu</p>  <p>Dom, widok od NW</p>			
			6. Formy ochrony MPZP: Uchwała nr 0007.234.2016 z dnia 21 czerwca 2016 r.

8. Historia, opis i wartości

Dom postawiony w końcu XIX wieku.

Murowany, z czerwonej cegły, na podmurówce kamiennej, dłuższym bokiem skierowany ku drodze. Parterowy, z dachem pokrytym dachówką ceramiczną. Stolarka okienna wymieniona, częściowo okna zaślepione.

9. Stan zachowania i postulaty dotyczące konserwacji

Stan zachowania dobry.

Nie wymaga prac konserwacyjnych.

10. Wykonanie karty (autor, data i podpis)

mgr Edyta A. Marek
05.10.2022 r.

11. Zatwierdzenie karty (podpis wojewódzkiego konserwatora zabytków)*

*Dotyczy zabytków niewpisanych do rejestru zabytków i niewłączonych do wojewódzkiej ewidencji zabytków

GEZ	KARTA ADRESOWA ZABYTKU NIERUCHOMEGO		3. Miejscowość
1. Nazwa DOM		2. Czas powstania k. XIX w.	BRODY
7. Fotografia z opisem wskazującym orientację w stosunku do sąsiednich terenów lub stron świata albo mapa z zaznaczonym stanowiskiem archeologicznym			4. Adres
 			Brody, ul. III Dywizji 30 (dz. nr ewid. 383)
<p>Dom, widok od ulicy III Dywizji</p>  			5. Przynależność administracyjna Województwo LUBUSKIE Powiat ZIELONOGÓRSKI Gmina SULECHÓW
<p>Dom, widok od ulicy Czerwieńskiej</p> <p style="text-align: center;">Dom, widok od ulicy Czerwieńskiej</p>			6. Formy ochrony

Dom postawiony w k. XIX wieku.

Murowany, z czerwonej cegły, dłuższym bokiem od ulicy Czerwieńskiej. Dom parterowy, z poddaszem, z dachówką ceramiczną, dach dwuspadowy. Stolarka okienna wymieniona.

Od ulicy Czerwieńskiej pięć okien na parterze, otynkowane, nad nimi zaś małe okienka poddasza. Środkowe okno parteru kiedyś zostało przerobione z otworu drzwiowego o czym świadczy uzupełnienie różniącą się barwą cegłą pod tym oknem.

Na krótszych bokach dwa otwory okienne na parterze, trwale zaślepione. Na poddaszu dwa otwory okienne, otwarte, nad nimi trwale zaślepione okienko w kształcie półksiężyca.

Dom posiada fundament kamienny.

Ogólnie stan zachowania dobry, zadowolający.

Nie wymaga prac konserwacyjnych.

mgr Edyta A. Marek
07.10.2022 r.

*Dotyczy zabytków niewpisanych do rejestru zabytków i niewłączonych do wojewódzkiej ewidencji zabytków

GEZ	KARTA ADRESOWA ZABYTKU NIERUCHOMEGO		3. Miejscowość
1. Nazwa DOM, ob. szkoła i biblioteka		2. Czas powstania k. XIX w.	BRODY
7. Fotografia z opisem wskazującym orientację w stosunku do sąsiednich terenów lub stron świata albo mapa z zaznaczonym stanowiskiem archeologicznym			4. Adres
<div style="display: flex; justify-content: space-around;"> <div data-bbox="212 571 878 1018">  </div> <div data-bbox="911 571 1576 1018">  </div> </div>			<p>Brody, ul. Jagielnicka 95 (dz. nr ewid. 362/1)</p>
<p>Dom, widok od frontu</p>  <p style="text-align: center;">Dom od SW</p>			<p>5. Przynależność administracyjna</p> <p>Województwo LUBUSKIE</p> <p>Powiat ZIELONOGÓRSKI</p> <p>Gmina SULECHÓW</p>
			<p>6. Formy ochrony</p> <p>MPZP: Uchwała nr XXXIV/307/2005 z dnia 15.11.2005 r.</p>

8. Historia, opis i wartości

Budynek postawiony w k. XIX wieku.

Murowany, z czerwonej cegły, z poddaszem, dłuższym bokiem skierowany ku kościołowi (obecnie do niego dostawiona nowa część szkoły). Dach wielospadowy, nakryty dachówką ceramiczną. Fundamenty kamienne.

Budynek obecnie posiada wymienioną stolarkę okienną.

Obecnie jego wygląd zewnętrzny jest zadowalający.

9. Stan zachowania i postulaty dotyczące konserwacji

Stan zachowania dobry.

Nie wymaga prac konserwacyjnych.

10. Wykonanie karty (autor, data i podpis)

mgr Edyta A. Marek
06.10.2022 r.

11. Zatwierdzenie karty (podpis wojewódzkiego konserwatora zabytków)*

*Dotyczy zabytków niewpisanych do rejestru zabytków i niewłączonych do wojewódzkiej ewidencji zabytków

GEZ	KARTA ADRESOWA ZABYTKU NIERUCHOMEGO		3. Miejscowość
1. Nazwa DOM		2. Czas powstania k. XIX w.	BRODY
7. Fotografia z opisem wskazującym orientację w stosunku do sąsiednich terenów lub stron świata albo mapa z zaznaczonym stanowiskiem archeologicznym			4. Adres
<div style="display: flex; justify-content: space-between;"> <div style="width: 30%;">  <p>Dom, widok od SW</p> </div> <div style="width: 30%;">  <p>Dom, widok od frontu</p> </div> <div style="width: 30%;">  </div> </div>			<p>Brody, ul. Jagielnicka 141 (dz. nr ewid. 276)</p> <hr/> <p>5. Przynależność administracyjna</p> <p>Województwo LUBUSKIE</p> <p>Powiat ZIELONOGÓRSKI</p> <p>Gmina SULECHÓW</p> <hr/> <p>6. Formy ochrony</p> <p>MPZP: Uchwała nr XXXIV/307/2005 z dnia 15.11.2005 r.</p>

8. Historia, opis i wartości

Budynek postawiony w k. XIX wieku.

Murowany, z czerwonej cegły, z poddaszem, dłuższym bokiem równoległe do ulicy. Dach dwuspadowy, nakryty dachówką ceramiczną. Fundamenty częściowo kamienne.

Budynek obecnie posiada wymienioną stolarkę okienną. Na poddaszu otwory okienne zaślepione.

Obecnie jego wygląd zewnętrzny jest zadowalający.

9. Stan zachowania i postulaty dotyczące konserwacji

Stan zachowania dobry.

Nie wymaga prac konserwacyjnych.

10. Wykonanie karty (autor, data i podpis)

mgr Edyta A. Marek
06.10.2022 r.

11. Zatwierdzenie karty (podpis wojewódzkiego konserwatora zabytków)*

*Dotyczy zabytków niewpisanych do rejestru zabytków i niewłączonych do wojewódzkiej ewidencji zabytków

GEZ	KARTA ADRESOWA ZABYTKU NIERUCHOMEGO		3. Miejscowość
1. Nazwa DOM		2. Czas powstania k. XIX w.	BRODY
7. Fotografia z opisem wskazującym orientację w stosunku do sąsiednich terenów lub stron świata albo mapa z zaznaczonym stanowiskiem archeologicznym			4. Adres
<div style="display: flex; flex-wrap: wrap;"> <div style="width: 50%; text-align: center;">  <p>Dom, widok od SE</p> </div> <div style="width: 50%; text-align: center;">  <p>Dom, widok od SW</p> </div> <div style="width: 50%; text-align: center;">  </div> <div style="width: 50%; text-align: center;">  <p>Dom, widok od frontu</p> </div> </div>			<p>Brody, ul. Jagielnicka 93 (dz. nr ewid. 341)</p> <hr/> <p>5. Przynależność administracyjna</p> <p>Województwo LUBUSKIE</p> <p>Powiat ZIELONOGÓRSKI</p> <p>Gmina SULECHÓW</p> <hr/> <p>6. Formy ochrony</p> <p>MPZP: Uchwała nr XXXIV/307/2005 z dnia 15.11.2005 r</p>

8. Historia, opis i wartości

Dom postawiony w końcu XIX wieku.

Murowany, z czerwonej cegły, na podmurówce kamiennej, dłuższym bokiem skierowany ku drodze. Parterowy, z poddaszem, z dachem pokrytym częściowo dachówką ceramiczną, a częściowo blaszaną. Stolarka okienna wymieniona, częściowo rynny wymienione (po stronie dachu blaszanego).

9. Stan zachowania i postulaty dotyczące konserwacji

Stan zachowania dobry.

Nie wymaga prac konserwacyjnych.

10. Wykonanie karty (autor, data i podpis)

mgr Edyta A. Marek
05.10.2022 r.

11. Zatwierdzenie karty (podpis wojewódzkiego konserwatora zabytków)*

*Dotyczy zabytków niewpisanych do rejestru zabytków i niewłączonych do wojewódzkiej ewidencji zabytków

GEZ	KARTA ADRESOWA ZABYTKU NIERUCHOMEGO		3. Miejscowość
1. Nazwa DOM		2. Czas powstania k. XIX w.	BRODY
7. Fotografia z opisem wskazującym orientację w stosunku do sąsiednich terenów lub stron świata albo mapa z zaznaczonym stanowiskiem archeologicznym			4. Adres
<div style="display: flex; justify-content: space-around;"> <div style="text-align: center;">  <p>Dom, widok od SE</p> </div> <div style="text-align: center;">  <p>Dom, widok od SW</p> </div> </div> <div style="display: flex; justify-content: space-around; margin-top: 20px;"> <div style="text-align: center;">  </div> <div style="text-align: center;">  <p>Dom, widok od frontu</p> </div> </div>			<p>Brody, ul. Jagielnicka 136 (dz. nr ewid. 299)</p> <hr/> <p>5. Przynależność administracyjna</p> <p>Województwo LUBUSKIE</p> <p>Powiat ZIELONOGÓRSKI</p> <p>Gmina SULECHÓW</p> <hr/> <p>6. Formy ochrony</p>

8. Historia, opis i wartości

Dom postawiony w końcu XIX wieku.

Murowany, z czerwonej cegły, na podmurówce kamiennej, dłuższym bokiem od drogi. Dom parterowy z poddaszem, z dachówką blaszaną. Stolarka okienna wymieniona. Elewacja ocieplona, pokryta zielonym tynkiem, zaś podmurówka oklejona kamieniem dekoracyjnym.

9. Stan zachowania i postulaty dotyczące konserwacji

Stan zachowania dobry.

Nie wymaga prac konserwacyjnych.

10. Wykonanie karty (autor, data i podpis)

mgr Edyta A. Marek
05.10.2022 r.

11. Zatwierdzenie karty (podpis wojewódzkiego konserwatora zabytków)*

*Dotyczy zabytków niewpisanych do rejestru zabytków i niewłączonych do wojewódzkiej ewidencji zabytków

GEZ	KARTA ADRESOWA ZABYTKU NIERUCHOMEGO		3. Miejscowość
1. Nazwa DOM		2. Czas powstania k. XIX w.	BRODY
7. Fotografia z opisem wskazującym orientację w stosunku do sąsiednich terenów lub stron świata albo mapa z zaznaczonym stanowiskiem archeologicznym			4. Adres
<div style="display: flex; flex-wrap: wrap;"> <div style="width: 50%; text-align: center;">  <p>Dom, widok od W</p> </div> <div style="width: 50%; text-align: center;">  <p>Dom, widok od ulicy Jagielnickiej</p> </div> <div style="width: 50%; text-align: center;">  <p>Dom, widok od ulicy Jagielnickiej</p> </div> <div style="width: 50%; text-align: center;">  </div> </div>			<p>4. Adres</p> <p>Brody, ul. Jagielnicka 137 (dz. nr ewid. 279)</p>
			<p>5. Przynależność administracyjna</p> <p>Województwo LUBUSKIE</p> <p>Powiat ZIELONOGÓRSKI</p> <p>Gmina SULECHÓW</p>
			<p>6. Formy ochrony</p> <p>MPZP: Uchwała nr XXXIV/307/2005 z dnia 15.11.2005 r.</p>

8. Historia, opis i wartości

Dom postawiony w końcu XIX wieku.

Murowany, z czerwonej cegły, dłuższym bokiem skierowany ku drodze. Parterowy, z poddaszem, z dachem pokrytym dachówką ceramiczną. Dach dwuspadowy.

Wymieniona stolarka okienna jakiś czas temu zdradza fakt, że posiada zdobioną snycerkę.

Od ulicy Jagielnickiej na parterze trzy okna, drzwi i kolejne trzy okna (czwarte trwale zaślepione). Na poddaszu jedno środkowe okno, a po bokach dwa trwale zaślepione.

Zarówno otwory okienne, jak i drzwi posiadają profilowane gzymsy, co nadaje lekkości całej bryle budynku.

Budynek w chwili obecnej w dobrym stanie.

9. Stan zachowania i postulaty dotyczące konserwacji

Stan zachowania dobry.

Nie wymaga konserwacji.

10. Wykonanie karty (autor, data i podpis)

mgr Edyta A. Marek
06.10.2022 r.

11. Zatwierdzenie karty (podpis wojewódzkiego konserwatora zabytków)*

*Dotyczy zabytków niewpisanych do rejestru zabytków i niewłączonych do wojewódzkiej ewidencji zabytków

GEZ	KARTA ADRESOWA ZABYTKU NIERUCHOMEGO		3. Miejscowość
1. Nazwa DOM		2. Czas powstania k. XIX w.	BRODY
7. Fotografia z opisem wskazującym orientację w stosunku do sąsiednich terenów lub stron świata albo mapa z zaznaczonym stanowiskiem archeologicznym			4. Adres
<div style="display: flex; flex-wrap: wrap;"> <div style="width: 50%;">  <p>Dom, widok od SE</p> </div> <div style="width: 50%;">  <p>Dom, widok od frontu</p> </div> <div style="width: 50%;">  </div> <div style="width: 50%;">  <p>Dom, widok od SW</p> </div> </div>			<p>Brody, ul. Jagielnicka 140 (dz. nr ewid. 277/1)</p> <hr/> <p>5. Przynależność administracyjna</p> <p>Województwo LUBUSKIE</p> <p>Powiat ZIELONOGÓRSKI</p> <p>Gmina SULECHÓW</p> <hr/> <p>6. Formy ochrony</p> <p>MPZP: Uchwała nr XXXIV/307/2005 z dnia 15.11.2005 r.</p>

8. Historia, opis i wartości

Dom postawiony w końcu XIX wieku.

Murowany, z czerwonej cegły, na podmurówce kamiennej, dłuższym bokiem od drogi. Dom parterowy, z dachówką cementową. Stolarka okienna wymieniona.

9. Stan zachowania i postulaty dotyczące konserwacji

Stan zachowania dobry.

Nie wymaga prac konserwacyjnych.

10. Wykonanie karty (autor, data i podpis)

mgr Edyta A. Marek
05.10.2022 r.

11. Zatwierdzenie karty (podpis wojewódzkiego konserwatora zabytków)*

*Dotyczy zabytków niewpisanych do rejestru zabytków i niewłączonych do wojewódzkiej ewidencji zabytków

GEZ	KARTA ADRESOWA ZABYTKU NIERUCHOMEGO		3. Miejscowość
1. Nazwa DOM		2. Czas powstania k. XIX w.	BRODY
7. Fotografia z opisem wskazującym orientację w stosunku do sąsiednich terenów lub stron świata albo mapa z zaznaczonym stanowiskiem archeologicznym			4. Adres
			Brody, ul. Kwiatowa 120 (dz. nr ewid. 280/2)
Dom, widok od frontu			
 			5. Przynależność administracyjna Województwo LUBUSKIE Powiat ZIELONOGÓRSKI Gmina SULECHÓW 6. Formy ochrony MPZP: Uchwała nr XXXIV/307/2005 z dnia 15.11.2005 r.

8. Historia, opis i wartości

Dom postawiony w końcu XIX wieku.

Murowany, z czerwonej cegły, dłuższym bokiem od drogi. Dom parterowy, z dachówką cementową.. Od frontu budynek pokryty tynkiem.

Obecnie niezamieszkały.

9. Stan zachowania i postulaty dotyczące konserwacji

Stan zachowania dobry.

wymaga prac konserwacyjnych.

10. Wykonanie karty (autor, data i podpis)

mgr Edyta A. Marek
05.10.2022 r.

11. Zatwierdzenie karty (podpis wojewódzkiego konserwatora zabytków)*

*Dotyczy zabytków niewpisanych do rejestru zabytków i niewłączonych do wojewódzkiej ewidencji zabytków

GEZ	KARTA ADRESOWA ZABYTKU NIERUCHOMEGO		3. Miejscowość
1. Nazwa DOM		2. Czas powstania k. XIX w.	BRODY
7. Fotografia z opisem wskazującym orientację w stosunku do sąsiednich terenów lub stron świata albo mapa z zaznaczonym stanowiskiem archeologicznym			4. Adres
<div style="display: flex; justify-content: space-around;"> <div data-bbox="210 568 896 1034">  <p>Dom, widok od S</p> </div> <div data-bbox="920 568 1568 1034">  </div> </div> <div style="display: flex; justify-content: space-around; margin-top: 10px;"> <div data-bbox="210 1062 913 1533">  <p>Dom, widok od ulicy Kwiatowej</p> </div> </div>			<p>Brody, ul. Kwiatowa 126 (dz. nr ewid. 360/2)</p>
			5. Przynależność administracyjna Województwo LUBUSKIE Powiat ZIELONOGÓRSKI Gmina SULECHÓW
			6. Formy ochrony MPZP: Uchwała nr XXXIV/307/2005 z dnia 15.11.2005 r.

8. Historia, opis i wartości

Dom postawiony w k. XIX wieku.

Murowany, z czerwonej cegły, dłuższym bokiem od działki. Dom parterowy, z poddaszem, z dachówką cementową, dach dwuspadowy. Stolarka okienna wymieniona na parterze, zaś na poddaszu starsza.

Od ulicy Kwiatowej jedno okno na parterze (otynkowane), jedno na poddaszu oraz małe okienko piwniczki prowizorycznie zaślepione.

Od strony działki, na dłuższym boku pięć otworów okiennych oraz prawdopodobnie dwa otwory drzwiowe. Cała ta część otynkowana.

Dom wybudowany na podmurówce kamiennej.

9. Stan zachowania i postulaty dotyczące konserwacji

Ogólnie stan zachowania dobry, zadowalający.

Nie wymaga prac konserwacyjnych.

10. Wykonanie karty (autor, data i podpis)

mgr Edyta A. Marek
07.10.2022 r.

11. Zatwierdzenie karty (podpis wojewódzkiego konserwatora zabytków)*

*Dotyczy zabytków niewpisanych do rejestru zabytków i niewłączonych do wojewódzkiej ewidencji zabytków

GEZ	KARTA ADRESOWA ZABYTKU NIERUCHOMEGO		3. Miejscowość
1. Nazwa DOM		2. Czas powstania k. XIX w.	BRODY
7. Fotografia z opisem wskazującym orientację w stosunku do sąsiednich terenów lub stron świata albo mapa z zaznaczonym stanowiskiem archeologicznym			4. Adres
			Brody, ul. Kwiatowa 131 (dz. nr ewid. 286/2)
Dom, widok od frontu 			5. Przynależność administracyjna Województwo LUBUSKIE Powiat ZIELONOGÓRSKI Gmina SULECHÓW
Dom, widok od S			6. Formy ochrony MPZP: Uchwała nr XXXIV/307/2005 z dnia 15.11.2005 r.

8. Historia, opis i wartości

Dom postawiony w końcu XIX wieku.
Murowany, z czerwonej cegły, dłuższym bokiem od drogi. Dom parterowy, z poddaszem, z dachówką cementową.

9. Stan zachowania i postulaty dotyczące konserwacji

Stan zachowania dobry.
Wymaga prac konserwacyjnych.

10. Wykonanie karty (autor, data i podpis)

mgr Edyta A. Marek
05.10.2022 r.

11. Zatwierdzenie karty (podpis wojewódzkiego konserwatora zabytków)*

*Dotyczy zabytków niewpisanych do rejestru zabytków i niewłączonych do wojewódzkiej ewidencji zabytków

GEZ	KARTA ADRESOWA ZABYTKU NIERUCHOMEGO		3. Miejscowość
1. Nazwa DOM		2. Czas powstania k. XIX w.	BRODY
7. Fotografia z opisem wskazującym orientację w stosunku do sąsiednich terenów lub stron świata albo mapa z zaznaczonym stanowiskiem archeologicznym			4. Adres
			Brody, ul. Kwiatowa 134 (dz. nr ewid. 288/1)
<p>Dom, widok od W</p> <p>Dom, widok od ulicy Jagielnickiej</p> 			5. Przynależność administracyjna Województwo LUBUSKIE Powiat ZIELONOGÓRSKI Gmina SULECHÓW
			6. Formy ochrony MPZP: Uchwała nr XXXIV/307/2005 z dnia 15.11.2005 r.

8. Historia, opis i wartości

Dom postawiony w końcu XIX wieku.

Murowany, z czerwonej cegły, dłuższym bokiem skierowany ku drodze. Parterowy, z poddaszem, z dachem pokrytym dachówką ceramiczną. Dach dwuspadowy.

Wymieniona stolarka okienna.

Od ulicy Kwiatowej na parterze trzy okna, drzwi i kolejne trzy okna.

Na poddaszu środkowe okna od lewej i prawej strony z szybka, zaś boczne trwale zaślepiene.

Zarówno otwory okienne, jak i drzwi posiadają profilowane gzymsy, co nadaje lekkości całej bryle budynku (nad drzwiami wejściowymi dodatkowo dostawiona drewniana konstrukcja podtrzymująca krzew).

Budynek w chwili obecnej w dobrym stanie.

9. Stan zachowania i postulaty dotyczące konserwacji

Stan zachowania dobry.

Nie wymaga konserwacji.

10. Wykonanie karty (autor, data i podpis)

mgr Edyta A. Marek
06.10.2022 r.

11. Zatwierdzenie karty (podpis wojewódzkiego konserwatora zabytków)*

*Dotyczy zabytków niewpisanych do rejestru zabytków i niewłączonych do wojewódzkiej ewidencji zabytków

GEZ	KARTA ADRESOWA ZABYTKU NIERUCHOMEGO		3. Miejscowość
1. Nazwa DOM		2. Czas powstania 4 ćw. XIX w.	BRODY
7. Fotografia z opisem wskazującym orientację w stosunku do sąsiednich terenów lub stron świata albo mapa z zaznaczonym stanowiskiem archeologicznym			4. Adres
			Brody, ul. Kwiatowa 135 (dz. nr ewid. 289/2)
<p>Dom, widok od frontu</p>  <p>Dom, widok od ulicy Wiejskiej</p>			5. Przynależność administracyjna Województwo LUBUSKIE Powiat ZIELONOGÓRSKI Gmina SULECHÓW
			6. Formy ochrony MPZP: Uchwała nr XXXIV/307/2005 z dnia 15.11.2005 r.

8. Historia, opis i wartości

Dom postawiony w 4 ćw. XIX wieku.

Murowany, z czerwonej cegły, dłuższym bokiem od drogi. Dom parterowy, z poddaszem, z dachówką ceramiczną.. Na krótszym boku, od ul. Wiejskiej widoczna konstrukcja domu z elementami beli drewnianych, które kiedyś były chronione od czynników zewnętrznych glinianym „tynkiem”. Z pozostałych stron budynek otynkowany.

9. Stan zachowania i postulaty dotyczące konserwacji

Stan zachowania dobry, choć w przypadku zaniechania drobnych prac naprawczych dach zacznie się osuwać.


Wymaga prac konserwacyjnych.

10. Wykonanie karty (autor, data i podpis)

mgr Edyta A. Marek
05.10.2022 r.

11. Zatwierdzenie karty (podpis wojewódzkiego konserwatora zabytków)*

*Dotyczy zabytków niewpisanych do rejestru zabytków i niewłączonych do wojewódzkiej ewidencji zabytków

GEZ	KARTA ADRESOWA ZABYTKU NIERUCHOMEGO		3. Miejscowość
1. Nazwa DOM		2. Czas powstania 1900 r.	BRODY
7. Fotografia z opisem wskazującym orientację w stosunku do sąsiednich terenów lub stron świata albo mapa z zaznaczonym stanowiskiem archeologicznym			4. Adres
			4. Adres Brody, ul. Narodowa 143 (dz. nr ewid. 273)
<p>Dom, widok od S</p> <p>Dom, widok od ulicy narodowej</p>			
			5. Przynależność administracyjna Województwo LUBUSKIE Powiat ZIELONOGÓRSKI Gmina SULECHÓW
			6. Formy ochrony MPZP: Uchwała nr XXXIV/307/2005 z dnia 15.11.2005 r.

8. Historia, opis i wartości

Dom postawiony w 1900 r.

Murowany, z czerwonej cegły, dłuższym bokiem skierowany ku działce. Parterowy, z poddaszem, z dachem pokrytym dachówką ceramiczną. Dach dwuspadowy.

Stolarka okienna wymieniona dawniej, na parterze z ozdobną snycerką.

Od ulicy Narodowej na parterze dwa okna z czego jedno zamurowane. Na poddaszu dwa okno bez ram i szyb, prowizorycznie zaślepione.

Otwory okienne posiadają łuki nadprożne, co nadaje lekkości całej bryle budynku, zaś boniowanie części elegancji. Gzyms koronujący.

Budynek w chwili obecnej w dobrym stanie.

Od ulicy otynkowany, z wyniesioną częścią parterową.

9. Stan zachowania i postulaty dotyczące konserwacji

Stan zachowania dobry.

Nie wymaga konserwacji.

10. Wykonanie karty (autor, data i podpis)

mgr Edyta A. Marek
06.10.2022 r.

11. Zatwierdzenie karty (podpis wojewódzkiego konserwatora zabytków)*

*Dotyczy zabytków niewpisanych do rejestru zabytków i niewłączonych do wojewódzkiej ewidencji zabytków

GEZ	KARTA ADRESOWA ZABYTKU NIERUCHOMEGO		3. Miejscowość
1. Nazwa DOM		2. Czas powstania k. XIX w.	BRODY
7. Fotografia z opisem wskazującym orientację w stosunku do sąsiednich terenów lub stron świata albo mapa z zaznaczonym stanowiskiem archeologicznym			4. Adres
 <p data-bbox="210 1114 403 1141">Dom, widok od S</p> <p data-bbox="210 1524 403 1551">Dom, widok od N</p> <p data-bbox="786 1524 1025 1551">Dom, widok od frontu</p>			<p data-bbox="1659 552 2074 639">Brody, ul. Narodowa 150 (dz. nr ewid. 221/2)</p> <p data-bbox="1693 890 1928 914">5. Przynależność administracyjna</p> <p data-bbox="1630 970 1906 1002">Województwo LUBUSKIE</p> <p data-bbox="1682 1042 1995 1074">Powiat ZIELONOGÓRSKI</p> <p data-bbox="1720 1121 1955 1153">Gmina SULECHÓW</p>
			<p data-bbox="1682 1249 1827 1273">6. Formy ochrony</p> <p data-bbox="1666 1297 2085 1401">MPZP: Uchwała nr XXXIV/307/2005 z dnia 15.11.2005 r.</p>

8. Historia, opis i wartości

Dom postawiony w k. XIX wieku.

Murowany, z czerwonej cegły, dłuższym bokiem od drogi. Dom parterowy, z poddaszem, z dachówką blaszaną. Stolarka okienna i drzwiowa wymieniona.

9. Stan zachowania i postulaty dotyczące konserwacji

Stan zachowania dobry.

Nie wymaga prac konserwacyjnych.

10. Wykonanie karty (autor, data i podpis)

mgr Edyta A. Marek
05.10.2022 r.

11. Zatwierdzenie karty (podpis wojewódzkiego konserwatora zabytków)*

*Dotyczy zabytków niewpisanych do rejestru zabytków i niewłączonych do wojewódzkiej ewidencji zabytków

GEZ	KARTA ADRESOWA ZABYTKU NIERUCHOMEGO		3. Miejscowość
1. Nazwa DOM		2. Czas powstania k. XIX w.	BRODY
7. Fotografia z opisem wskazującym orientację w stosunku do sąsiednich terenów lub stron świata albo mapa z zaznaczonym stanowiskiem archeologicznym		4. Adres	
			
Dom, widok od S		4. Adres Brody, ul. Narodowa 154 (dz. nr ewid. 245)	
		5. Przynależność administracyjna Województwo LUBUSKIE Powiat ZIELONOGÓRSKI Gmina SULECHÓW	
Dom, widok od ulicy Narodowej		6. Formy ochrony MPZP: Uchwała nr XXXIV/307/2005 z dnia 15.11.2005 r.	

8. Historia, opis i wartości

Dom postawiony w k. XIX wieku.

Murowany, z czerwonej cegły, dłuższym bokiem od ulicy Narodowej. Dom parterowy, z poddaszem, z dachówką ceramiczną, dach dwuspadowy. Stolarka okienna wymieniona na parterze oraz poddaszu.

Od ulicy Narodowej cztery okna na parterze, zaś na krótszym boku od strony S jedno okno na poddaszu.

Dom posiada boniowanie części fundamentowej, zaś nad otworami okiennymi ozdobne gzymsy.

9. Stan zachowania i postulaty dotyczące konserwacji

Ogólnie stan zachowania dobry, zadowolający.

Nie wymaga prac konserwacyjnych.

10. Wykonanie karty (autor, data i podpis)

mgr Edyta A. Marek
07.10.2022 r.

11. Zatwierdzenie karty (podpis wojewódzkiego konserwatora zabytków)*

*Dotyczy zabytków niewpisanych do rejestru zabytków i niewłączonych do wojewódzkiej ewidencji zabytków

GEZ	KARTA ADRESOWA ZABYTKU NIERUCHOMEGO		3. Miejscowość
1. Nazwa DOM		2. Czas powstania k. XIX w.	BRODY
7. Fotografia z opisem wskazującym orientację w stosunku do sąsiednich terenów lub stron świata albo mapa z zaznaczonym stanowiskiem archeologicznym			4. Adres
<div style="display: flex; justify-content: space-around;"> <div data-bbox="212 571 900 1037">  </div> <div data-bbox="927 635 1429 1037">  </div> </div> <div style="display: flex; justify-content: space-around; margin-top: 10px;"> <div data-bbox="212 1037 403 1069">Dom, widok od S</div> <div data-bbox="212 1066 884 1513">  </div> </div> <div style="display: flex; justify-content: space-around; margin-top: 10px;"> <div data-bbox="212 1513 436 1544">Dom, widok od NW</div> </div>			<p>Brody, ul. Pomorska 49 (dz. nr ewid. 408/1)</p>
			5. Przynależność administracyjna Województwo LUBUSKIE Powiat ZIELONOGÓRSKI Gmina SULECHÓW
			6. Formy ochrony

8. Historia, opis i wartości

Dom postawiony w k. XIX wieku.

Murowany, z czerwonej cegły, dłuższym bokiem od drogi. Dom parterowy, z poddaszem, z dachówką ceramiczną. Stolarka okienna i drzwiowa wymieniona.

Obecnie dom otynkowany.

Fundament także oklejony ozdobnym kamieniem.

9. Stan zachowania i postulaty dotyczące konserwacji

Stan zachowania dobry.

Wymaga prac konserwacyjnych.

10. Wykonanie karty (autor, data i podpis)

mgr Edyta A. Marek
05.10.2022 r.

11. Zatwierdzenie karty (podpis wojewódzkiego konserwatora zabytków)*

*Dotyczy zabytków niewpisanych do rejestru zabytków i niewłączonych do wojewódzkiej ewidencji zabytków

GEZ	KARTA ADRESOWA ZABYTKU NIERUCHOMEGO		3. Miejscowość
1. Nazwa DOM		2. Czas powstania k. XIX w.	BRODY
7. Fotografia z opisem wskazującym orientację w stosunku do sąsiednich terenów lub stron świata albo mapa z zaznaczonym stanowiskiem archeologicznym			4. Adres
<div style="display: flex; justify-content: space-between;"> <div style="width: 45%;">  <p>Dom, widok od frontu</p> </div> <div style="width: 45%;">  <p>Dom, widok od SW</p> </div> <div style="width: 45%;">  </div> </div>			<p>4. Adres</p> <p style="text-align: center;">Brody, ul. Pomorska 50 (dz. nr ewid. 407/2)</p>
			5. Przynależność administracyjna
			6. Formy ochrony
			<p>Województwo LUBUSKIE</p> <p>Powiat ZIELONOGÓRSKI</p> <p>Gmina SULECHÓW</p>

8. Historia, opis i wartości

Budynek postawiony w k. XIX wieku.

Murowany, z czerwonej cegły, z poddaszem, dłuższym bokiem równoległe do ulicy. Dach dwuspadowy, nakryty dachówką ceramiczną.

Budynek obecnie posiada wymienioną stolarkę okienną. Na poddaszu otwory okienne zaślepione boczne, środkowe otwarte. Od frontu w poszyciu dachu także nowe otwory okienne. Na parterze, na krótszym boku dwa sąsiadujące ze sobą otwory okienne zaślepione. Trzecie otwarte.

Obecnie jego wygląd zewnętrzny jest zadowalający.

9. Stan zachowania i postulaty dotyczące konserwacji

Stan zachowania dobry.

Nie wymaga prac konserwacyjnych.

10. Wykonanie karty (autor, data i podpis)

mgr Edyta A. Marek
06.10.2022 r.

11. Zatwierdzenie karty (podpis wojewódzkiego konserwatora zabytków)*

*Dotyczy zabytków niewpisanych do rejestru zabytków i niewłączonych do wojewódzkiej ewidencji zabytków

GEZ	KARTA ADRESOWA ZABYTKU NIERUCHOMEGO		3. Miejscowość
1. Nazwa DOM		2. Czas powstania k. XIX w.	BRODY
7. Fotografia z opisem wskazującym orientację w stosunku do sąsiednich terenów lub stron świata albo mapa z zaznaczonym stanowiskiem archeologicznym			4. Adres
<div style="display: flex; justify-content: space-around;">   </div> <p>Dom, widok od frontu</p>  <p>Dom, widok od NW</p>			<p>Brody, ul. Pomorska 51 (dz. nr ewid. 406)</p> <hr/> <p>5. Przynależność administracyjna</p> <p>Województwo LUBUSKIE</p> <p>Powiat ZIELONOGÓRSKI</p> <p>Gmina SULECHÓW</p> <hr/> <p>6. Formy ochrony</p>

8. Historia, opis i wartości

Dom postawiony w k. XIX wieku.

Murowany, z czerwonej cegły, dłuższym bokiem od drogi. Dom parterowy, z poddaszem, z dachówką blaszaną. Stolarka okienna i drzwiowa wymieniona.

Fundament kamienny.

Wartość tego budynku to przede wszystkim cechy historyczne oraz wartość użytkowa pierwotna.

9. Stan zachowania i postulaty dotyczące konserwacji

Stan zachowania dobry.

Nie wymaga prac konserwacyjnych.

10. Wykonanie karty (autor, data i podpis)

mgr Edyta A. Marek
05.10.2022 r.

11. Zatwierdzenie karty (podpis wojewódzkiego konserwatora zabytków)*

*Dotyczy zabytków niewpisanych do rejestru zabytków i niewłączonych do wojewódzkiej ewidencji zabytków

GEZ	KARTA ADRESOWA ZABYTKU NIERUCHOMEGO		3. Miejscowość
1. Nazwa DOM		2. Czas powstania XIX/XX w.	BRODY
7. Fotografia z opisem wskazującym orientację w stosunku do sąsiednich terenów lub stron świata albo mapa z zaznaczonym stanowiskiem archeologicznym			4. Adres
			Brody, ul. Pomorska 53 (dz. nr ewid. 392/2)
<p>Dom, widok od S</p> <p>Dom, widok od ulicy narodowej</p>			
			5. Przynależność administracyjna Województwo LUBUSKIE Powiat ZIELONOGÓRSKI Gmina SULECHÓW
			6. Formy ochrony MPZP: Uchwała nr 0007.234.2016 z dnia 21 czerwca 2016 r.

8. Historia, opis i wartości

Dom postawiony na przełomie XIX i XX wieku.

Murowany, z czerwonej cegły, dłuższym bokiem skierowany ku drodze. Parterowy, z poddaszem, z dachem pokrytym dachówką blaszaną. Dach mansardowy.

Wymieniona stolarka okienna.

Od ulicy Pomorskiej na parterze cztery okna, na poddaszu dwa duże i jedno w kształcie półksiężyca. Na krótszym boku na poddaszu dwa okna duże i nad nimi dwa mniejsze.

Elewacja nowa, w kolorze szarym, który zlewa się z kolorem dachówki. Z tego powodu ogólnie bryła wydaje się mało estetyczna i pozbawiona walorów zabytkowych.

Budynek w chwili obecnej w dobrym stanie.

9. Stan zachowania i postulaty dotyczące konserwacji

Stan zachowania dobry.

Nie wymaga konserwacji.

10. Wykonanie karty (autor, data i podpis)

mgr Edyta A. Marek
06.10.2022 r.

11. Zatwierdzenie karty (podpis wojewódzkiego konserwatora zabytków)*

*Dotyczy zabytków niewpisanych do rejestru zabytków i niewłączonych do wojewódzkiej ewidencji zabytków

GEZ	KARTA ADRESOWA ZABYTKU NIERUCHOMEGO		3. Miejscowość
1. Nazwa DOM		2. Czas powstania k. XIX w.	BRODY
7. Fotografia z opisem wskazującym orientację w stosunku do sąsiednich terenów lub stron świata albo mapa z zaznaczonym stanowiskiem archeologicznym			4. Adres
<div style="display: flex; justify-content: space-around;">   </div> <p>Dom, widok od frontu</p>  <p>Dom, widok od SE</p>			<p>Brody, ul. Pomorska 58 (dz. nr ewid. 402)</p> <hr/> <p>5. Przynależność administracyjna</p> <p>Województwo LUBUSKIE</p> <p>Powiat ZIELONOGÓRSKI</p> <p>Gmina SULECHÓW</p> <hr/> <p>6. Formy ochrony</p>

8. Historia, opis i wartości

Dom postawiony w k. XIX wieku.

Murowany, z czerwonej cegły, dłuższym bokiem od drogi. Dom parterowy, z poddaszem, z dachówką ceramiczną. Stolarka okienna i drzwiowa wymieniona.

Od frontu, wokół okien tynkowanie, które zaczyna lekko pękać.

9. Stan zachowania i postulaty dotyczące konserwacji

Stan zachowania dobry.

Nie wymaga prac konserwacyjnych.

10. Wykonanie karty (autor, data i podpis)

mgr Edyta A. Marek
05.10.2022 r.

11. Zatwierdzenie karty (podpis wojewódzkiego konserwatora zabytków)*

*Dotyczy zabytków niewpisanych do rejestru zabytków i niewłączonych do wojewódzkiej ewidencji zabytków

GEZ	KARTA ADRESOWA ZABYTKU NIERUCHOMEGO		3. Miejscowość
1. Nazwa DOM		2. Czas powstania k. XIX w.	BRODY
7. Fotografia z opisem wskazującym orientację w stosunku do sąsiednich terenów lub stron świata albo mapa z zaznaczonym stanowiskiem archeologicznym			4. Adres
<div style="display: flex; justify-content: space-between;"> <div style="width: 45%;">  <p>Dom, widok od NW</p> </div> <div style="width: 45%;">  </div> </div> <div style="display: flex; justify-content: space-between; margin-top: 20px;"> <div style="width: 45%;">  <p>Dom, widok od SE</p> </div> </div>			<p>Brody, ul. Pomorska 59 (dz. nr ewid. 401)</p> <hr/> <p>5. Przynależność administracyjna</p> <p>Województwo LUBUSKIE</p> <p>Powiat ZIELONOGÓRSKI</p> <p>Gmina SULECHÓW</p> <hr/> <p>6. Formy ochrony</p>

8. Historia, opis i wartości

Budynek postawiony w k. XIX wieku.

Murowany, z czerwonej cegły, z poddaszem, dłuższym bokiem równoległe do ulicy. Dach wielospadowy, nakryty dachówką ceramiczną.

Budynek obecnie posiada wymienioną stolarkę okienną. Na poddaszu otwory okienne trwale zaślepione.

Dom posiada zdobienie w postaci boniowania fundamentów oraz krawędzi na całej wysokości parteru, zaś od frontu sięga także całej wysokości pseudoryzalitu.

Obecnie jego wygląd zewnętrzny jest zadowalający.

9. Stan zachowania i postulaty dotyczące konserwacji

Stan zachowania dobry.

Nie wymaga prac konserwacyjnych.

10. Wykonanie karty (autor, data i podpis)

mgr Edyta A. Marek
06.10.2022 r.

11. Zatwierdzenie karty (podpis wojewódzkiego konserwatora zabytków)*

*Dotyczy zabytków niewpisanych do rejestru zabytków i niewłączonych do wojewódzkiej ewidencji zabytków

GEZ	KARTA ADRESOWA ZABYTKU NIERUCHOMEGO		3. Miejscowość
1. Nazwa DOM		2. Czas powstania XIX/XX w.	BRODY
7. Fotografia z opisem wskazującym orientację w stosunku do sąsiednich terenów lub stron świata albo mapa z zaznaczonym stanowiskiem archeologicznym			4. Adres
<div style="display: flex; justify-content: space-around;"> <div data-bbox="212 571 828 989">  </div> <div data-bbox="855 580 1361 989">  </div> </div> <p data-bbox="212 989 414 1013">Dom, widok od W</p> <div data-bbox="219 1018 985 1535">  </div> <p data-bbox="985 1513 1232 1536">Dom, widok od frontu</p>			<p data-bbox="1653 550 2078 635">Brody, ul. Pomorska 109 (dz. nr ewid. 413/3)</p>
			5. Przynależność administracyjna Województwo LUBUSKIE Powiat ZIELONOGÓRSKI Gmina SULECHÓW
			6. Formy ochrony

8. Historia, opis i wartości

Dom postawiony na przełomie XIX i XX wieku.

Murowany, z czerwonej cegły, dłuższym bokiem od drogi. Dom parterowy, z poddaszem, z dachówką cementową. Stolarka okienna i drzwiowa wymieniona częściowo.

Od frontu mały ganeczek, który wymaga drobnych napraw.

9. Stan zachowania i postulaty dotyczące konserwacji

Stan zachowania dobry.

Nie wymaga prac konserwacyjnych oprócz ganku.

10. Wykonanie karty (autor, data i podpis)

mgr Edyta A. Marek
05.10.2022 r.

11. Zatwierdzenie karty (podpis wojewódzkiego konserwatora zabytków)*

*Dotyczy zabytków niewpisanych do rejestru zabytków i niewłączonych do wojewódzkiej ewidencji zabytków

GEZ	KARTA ADRESOWA ZABYTKU NIERUCHOMEGO		3. Miejscowość
1. Nazwa DOM		2. Czas powstania k. XIX w.	BRODY
7. Fotografia z opisem wskazującym orientację w stosunku do sąsiednich terenów lub stron świata albo mapa z zaznaczonym stanowiskiem archeologicznym			4. Adres
<div style="display: flex; justify-content: space-between;"> <div style="width: 45%;">  <p>Dom, widok od NE</p> </div> <div style="width: 45%;">  <p>Dom, widok od N</p> </div> </div> <div style="text-align: right; margin-top: 20px;">  </div>			<p>Brody, ul. Poprzeczna 162 (dz. nr ewid. 237)</p> <hr/> <p>5. Przynależność administracyjna</p> <p>Województwo LUBUSKIE</p> <p>Powiat ZIELONOGÓRSKI</p> <p>Gmina SULECHÓW</p> <hr/> <p>6. Formy ochrony</p> <p>MPZP: Uchwała nr XXXIV/307/2005 z dnia 15.11.2005 r.</p>

8. Historia, opis i wartości

Budynek postawiony w k. XIX wieku.

Murowany, z czerwonej cegły, z poddaszem, dłuższym bokiem równoległe do ulicy, dach pokryty dachówką blaszaną.

Stolarka okienna wymieniana, zaś na poddaszu otwory okienne zaślepione. Na parterze wokół otworów okiennych zdobione tynkowanie.

Obecnie jego wygląd zewnętrzny jest zadowalający.

9. Stan zachowania i postulaty dotyczące konserwacji

Stan zachowania dobry.

Nie wymaga prac konserwacyjnych.

10. Wykonanie karty (autor, data i podpis)

mgr Edyta A. Marek
05.10.2022 r.

11. Zatwierdzenie karty (podpis wojewódzkiego konserwatora zabytków)*

*Dotyczy zabytków niewpisanych do rejestru zabytków i niewłączonych do wojewódzkiej ewidencji zabytków

GEZ	KARTA ADRESOWA ZABYTKU NIERUCHOMEGO		3. Miejscowość
1. Nazwa DOM		2. Czas powstania k. XIX w.	BRODY
7. Fotografia z opisem wskazującym orientację w stosunku do sąsiednich terenów lub stron świata albo mapa z zaznaczonym stanowiskiem archeologicznym			4. Adres
			Brody, ul. Wiejska 112 (dz. nr ewid. 418/2, 418/1)
			5. Przynależność administracyjna Województwo LUBUSKIE Powiat ZIELONOGÓRSKI Gmina SULECHÓW
			6. Formy ochrony
Dom, widok od N			

8. Historia, opis i wartości

Dom postawiony w k. XIX wieku.

Murowany, z czerwonej cegły, dłuższym bokiem od drogi. Dom parterowy, z poddaszem, z dachówką blaszaną na całej długości. Stolarka okienna wymieniona częściowo ponieważ w części domu od strony północnej, na poddaszu wybite okno, bez szyby, nie zabezpieczone.

Część południowa domu ocieplona, nie otynkowana.

9. Stan zachowania i postulaty dotyczące konserwacji

Stan zachowania dobry.

Wymaga prac konserwacyjnych.

10. Wykonanie karty (autor, data i podpis)

mgr Edyta A. Marek
05.10.2022 r.

11. Zatwierdzenie karty (podpis wojewódzkiego konserwatora zabytków)*

*Dotyczy zabytków niewpisanych do rejestru zabytków i niewłączonych do wojewódzkiej ewidencji zabytków

GEZ	KARTA ADRESOWA ZABYTKU NIERUCHOMEGO		3. Miejscowość
1. Nazwa DOM		2. Czas powstania 4 ćw. XIX w.	BRODY
7. Fotografia z opisem wskazującym orientację w stosunku do sąsiednich terenów lub stron świata albo mapa z zaznaczonym stanowiskiem archeologicznym		4. Adres	
		Brody, ul. Wiejska 164 (dz. nr ewid. 264/1)	
Dom, widok od S		5. Przynależność administracyjna Województwo LUBUSKIE Powiat ZIELONOGÓRSKI Gmina SULECHÓW	
Dom, widok od ulicy Narodowej		6. Formy ochrony	

8. Historia, opis i wartości

Dom postawiony w 4 ćw. XIX wieku.

Murowany, z czerwonej cegły, dłuższym bokiem od ulicy Wiejskiej.

Dom parterowy, z poddaszem, z dachówką blaszaną, dach dwuspadowy. Stolarka okienna wymieniona na parterze, zaś na poddaszu starsza.

Od frontu pięć okien na parterze, tylko środkowe nie otynkowane, pod nim zaś małe okienko piwniczki.

Na krótszym boku trzy otwory okienne na parterze, trwale zaślepione. Na poddaszu także trzy otwory okienne, ale tylko boczne trwale zaślepione.

Dom posiada fundament kamienny.

9. Stan zachowania i postulaty dotyczące konserwacji

Ogólnie stan zachowania dobry, zadowolający.

Nie wymaga prac konserwacyjnych.

10. Wykonanie karty (autor, data i podpis)

mgr Edyta A. Marek
07.10.2022 r.

11. Zatwierdzenie karty (podpis wojewódzkiego konserwatora zabytków)*

*Dotyczy zabytków niewpisanych do rejestru zabytków i niewłączonych do wojewódzkiej ewidencji zabytków

GEZ	KARTA ADRESOWA ZABYTKU NIERUCHOMEGO		3. Miejscowość
1. Nazwa DOM		2. Czas powstania k. XIX w.	BRODY
7. Fotografia z opisem wskazującym orientację w stosunku do sąsiednich terenów lub stron świata albo mapa z zaznaczonym stanowiskiem archeologicznym			4. Adres
			Brody, ul. Wiejska 169 (dz. nr ewid. 261/2)
<p>Dom, widok od S</p>  <p>Dom, widok od N</p>			5. Przynależność administracyjna Województwo LUBUSKIE Powiat ZIELONOGÓRSKI Gmina SULECHÓW
			6. Formy ochrony

8. Historia, opis i wartości

Dom postawiony w k. XIX wieku.

Murowany, z czerwonej cegły, na podmurówce kamiennej, dłuższym bokiem od drogi. Dom parterowy, z poddaszem, z dachówką ceramiczną na całej długości. Stolarka okienna wymieniona.

Od frontu zamurowane wejście, a na jego miejscu utworzone okno.

9. Stan zachowania i postulaty dotyczące konserwacji

Stan zachowania dobry.

Nie wymaga prac konserwacyjnych.

10. Wykonanie karty (autor, data i podpis)

mgr Edyta A. Marek
05.10.2022 r.

11. Zatwierdzenie karty (podpis wojewódzkiego konserwatora zabytków)*

*Dotyczy zabytków niewpisanych do rejestru zabytków i niewłączonych do wojewódzkiej ewidencji zabytków

GEZ	KARTA ADRESOWA ZABYTKU NIERUCHOMEGO		3. Miejscowość
1. Nazwa DOM		2. Czas powstania k. XIX w.	BRODY
7. Fotografia z opisem wskazującym orientację w stosunku do sąsiednich terenów lub stron świata albo mapa z zaznaczonym stanowiskiem archeologicznym			4. Adres
<div style="display: flex; justify-content: space-between;"> <div style="width: 45%;">  <p>Dom, widok od NE</p> </div> <div style="width: 45%;">  </div> </div> <div style="width: 45%;">  <p>Dom, widok od N</p> </div>			<p>Brody, ul. Wiejska 170 (dz. nr ewid. 353)</p> <hr/> <p>5. Przynależność administracyjna</p> <p>Województwo LUBUSKIE</p> <p>Powiat ZIELONOGÓRSKI</p> <p>Gmina SULECHÓW</p> <hr/> <p>6. Formy ochrony</p> <p>MPZP: Uchwała nr XXXIV/307/2005 z dnia 15.11.2005 r.</p>

8. Historia, opis i wartości

Budynek postawiony w k. XIX wieku.

Murowany, z czerwonej cegły, z poddaszem, dłuższym bokiem równoległe do ulicy, dach pokryty dachówką cementową.

Stolarka okienna dawniej wymieniana, pozbawiona obecnie szyb lub niektóre otwory okienne prowizorycznie pozabijane deskami, zaś na poddaszu pozbawione zupełnie ram okiennych.

Obecnie jego wygląd zewnętrzny jest zadowolający, choć jest opuszczony i zaniedbany.

9. Stan zachowania i postulaty dotyczące konserwacji

Stan zachowania dobry.

Nie wymaga prac konserwacyjnych

10. Wykonanie karty (autor, data i podpis)

mgr Edyta A. Marek
05.10.2022 r.

11. Zatwierdzenie karty (podpis wojewódzkiego konserwatora zabytków)*

*Dotyczy zabytków niewpisanych do rejestru zabytków i niewłączonych do wojewódzkiej ewidencji zabytków

GEZ	KARTA ADRESOWA ZABYTKU NIERUCHOMEGO		3. Miejscowość
1. Nazwa DOM w zagrodzie		2. Czas powstania XIX/XX w.	BRODY
7. Fotografia z opisem wskazującym orientację w stosunku do sąsiednich terenów lub stron świata albo mapa z zaznaczonym stanowiskiem archeologicznym			4. Adres
<div style="display: flex; justify-content: space-around;"> <div data-bbox="212 571 947 1070">  <p data-bbox="212 1070 421 1098">Dom, widok od NE</p> </div> <div data-bbox="972 598 1563 1070">  </div> </div> <div style="display: flex; justify-content: space-around; margin-top: 20px;"> <div data-bbox="212 1098 882 1554">  <p data-bbox="882 1522 1077 1549">Dom, widok od E</p> </div> </div>			<p data-bbox="1653 549 2074 635">Brody, ul. Wiejska 171 (dz. nr ewid. 354)</p> <hr/> <p data-bbox="1688 890 1928 911">5. Przynależność administracyjna</p> <p data-bbox="1630 970 1906 997">Województwo LUBUSKIE</p> <p data-bbox="1682 1043 1995 1070">Powiat ZIELONOGÓRSKI</p> <p data-bbox="1720 1123 1957 1150">Gmina SULECHÓW</p> <hr/> <p data-bbox="1688 1246 1823 1267">6. Formy ochrony</p> <p data-bbox="1666 1299 2085 1401">MPZP: Uchwała nr XXXIV/307/2005 z dnia 15.11.2005 r</p>

8. Historia, opis i wartości

Dom postawiony na przełomie XIX i XX wieku.

Murowany, z czerwonej cegły, dłuższym bokiem od drogi. Dom parterowy, z poddaszem, z dachówką ceramiczną na całej długości.

Stolarka okienna wymieniona częściowo, starsza nosi jeszcze ślady zdobniczej snycerki.

9. Stan zachowania i postulaty dotyczące konserwacji

Stan zachowania dobry.

Nie wymaga prac konserwacyjnych.

10. Wykonanie karty (autor, data i podpis)

mgr Edyta A. Marek
05.10.2022 r.

11. Zatwierdzenie karty (podpis wojewódzkiego konserwatora zabytków)*

*Dotyczy zabytków niewpisanych do rejestru zabytków i niewłączonych do wojewódzkiej ewidencji zabytków

GEZ	KARTA ADRESOWA ZABYTKU NIERUCHOMEGO		3. Miejscowość
1. Nazwa DOM		2. Czas powstania k. XIX w.	BRODY
7. Fotografia z opisem wskazującym orientację w stosunku do sąsiednich terenów lub stron świata albo mapa z zaznaczonym stanowiskiem archeologicznym			4. Adres
<div style="display: flex; justify-content: space-between;"> <div style="width: 45%;">  <p style="text-align: center;">Dom, widok od NW</p> </div> <div style="width: 45%;">  </div> </div> <div style="display: flex; justify-content: space-between; margin-top: 10px;"> <div style="width: 45%;">  <p style="text-align: center;">Dom, widok od frontu</p> </div> </div>			<p>Brody, ul. Wiejska 175 (dz. nr ewid. 257/1)</p> <hr/> <p>5. Przynależność administracyjna</p> <p>Województwo LUBUSKIE</p> <p>Powiat ZIELONOGÓRSKI</p> <p>Gmina SULECHÓW</p> <hr/> <p>6. Formy ochrony</p> <p>MPZP: Uchwała nr 0007.234.2016 z dnia 21 czerwca 2016 r.</p>

8. Historia, opis i wartości

Budynek postawiony w k. XIX wieku.

Murowany, z czerwonej cegły, z poddaszem, dłuższym bokiem równoległe do ulicy. Dach dwuspadowy, nakryty w części północnej dachówką cementową, zaś w południowej blaszaną (tam także nowe otwory okienne w poszyciu dachu).

Budynek obecnie posiada wymienioną stolarkę okienną, choć zależnie czy to południowa, czy północna część domu, różnią się kolorem okiennic oraz wielkością. Przy każdym otworze okiennym na parterze wykonane dodatkowe tynkowanie, prawdopodobnie markujące wymianę okiennic.

W części południowej, od wschodu dobudowana część.

Dom częściowo na fundamentach kamiennych.

Obecnie jego wygląd zewnętrzny jest zadowalający.

9. Stan zachowania i postulaty dotyczące konserwacji

Stan zachowania dobry.

Nie wymaga prac konserwacyjnych.

10. Wykonanie karty (autor, data i podpis)

mgr Edyta A. Marek
06.10.2022 r.

11. Zatwierdzenie karty (podpis wojewódzkiego konserwatora zabytków)*

*Dotyczy zabytków niewpisanych do rejestru zabytków i niewłączonych do wojewódzkiej ewidencji zabytków

GEZ	KARTA ADRESOWA ZABYTKU NIERUCHOMEGO		3. Miejscowość
1. Nazwa DOM		2. Czas powstania XIX/XX w.	BRODY
7. Fotografia z opisem wskazującym orientację w stosunku do sąsiednich terenów lub stron świata albo mapa z zaznaczonym stanowiskiem archeologicznym			4. Adres
<div style="display: flex; justify-content: space-around;"> <div style="text-align: center;">  <p>Dom, widok od SE</p> </div> <div style="text-align: center;">  <p>Dom, widok od NW</p> </div> </div> <div style="display: flex; justify-content: space-around; margin-top: 10px;"> <div style="text-align: center;">  <p>Dom, widok od frontu</p> </div> <div style="text-align: center;">  </div> </div>			<p>Brody, ul. Wiejska 177 (dz. nr ewid. 255/4)</p> <hr/> <p>5. Przynależność administracyjna</p> <p>Województwo LUBUSKIE</p> <p>Powiat ZIELONOGÓRSKI</p> <p>Gmina SULECHÓW</p>
			6. Formy ochrony

8. Historia, opis i wartości

Budynek postawiony na przełomie XIX i XX wieku.

Murowany, z czerwonej cegły, z poddaszem, dłuższym bokiem równoległe do ulicy.

Budynek obecnie posiada ocieplenie oraz tynkowanie całej bryły.

Wymieniona stolarka okienna i drzwiowa oraz dach blaszany.

Wartość obiektu to przede wszystkim jego cechy historyczno-artystyczne

9. Stan zachowania i postulaty dotyczące konserwacji

Stan zachowania bardzo dobry.

Nie wymaga prac konserwacyjnych.

10. Wykonanie karty (autor, data i podpis)

mgr Edyta A. Marek
05.10.2022 r.

11. Zatwierdzenie karty (podpis wojewódzkiego konserwatora zabytków)*

*Dotyczy zabytków niewpisanych do rejestru zabytków i niewłączonych do wojewódzkiej ewidencji zabytków

GEZ	KARTA ADRESOWA ZABYTKU NIERUCHOMEGO		3. Miejscowość
1. Nazwa DOM		2. Czas powstania 3 ćw. XIX w.	BRODY
7. Fotografia z opisem wskazującym orientację w stosunku do sąsiednich terenów lub stron świata albo mapa z zaznaczonym stanowiskiem archeologicznym			4. Adres
<div style="display: flex; justify-content: space-between;"> <div style="width: 45%;">  <p>Dom, widok od E</p> </div> <div style="width: 45%;">  <p>Dom, widok od frontu</p> </div> <div style="width: 45%;">  </div> </div>			<p>4. Adres</p> <p>Brody, ul. Wiejska 181 (dz. nr ewid. 242)</p>
			<p>5. Przynależność administracyjna</p> <p>Województwo LUBUSKIE</p> <p>Powiat ZIELONOGÓRSKI</p> <p>Gmina SULECHÓW</p>
			<p>6. Formy ochrony</p> <p>MPZP: Uchwała nr XXXIV/307/2005 z dnia 15.11.2005 r.</p>

8. Historia, opis i wartości

Budynek postawiony w 3 ćw. XIX wieku.

Murowany, z czerwonej cegły, z poddaszem, dłuższym bokiem równoległe do ulicy, dach pokryty dachówką cementową.

Stolarka okienna dawniej wymieniana, zaś na poddaszu wygląda na jeszcze starszą i nie w pełni zaszkloną.

Obecnie jego wygląd zewnętrzny jest zadowalający, choć sprawia wrażenie opuszczonego i zaniedbanego.

9. Stan zachowania i postulaty dotyczące konserwacji

Stan zachowania dobry.

Nie wymaga prac konserwacyjnych.

10. Wykonanie karty (autor, data i podpis)

mgr Edyta A. Marek
05.10.2022 r.

11. Zatwierdzenie karty (podpis wojewódzkiego konserwatora zabytków)*

*Dotyczy zabytków niewpisanych do rejestru zabytków i niewłączonych do wojewódzkiej ewidencji zabytków

GEZ	KARTA ADRESOWA ZABYTKU NIERUCHOMEGO		3. Miejscowość
1. Nazwa DOM		2. Czas powstania XIX/XX w.	BRODY
7. Fotografia z opisem wskazującym orientację w stosunku do sąsiednich terenów lub stron świata albo mapa z zaznaczonym stanowiskiem archeologicznym			4. Adres
			Brody, ul. Wiejska 183 (dz. nr ewid. 239)
Dom, widok od frontu			
			5. Przynależność administracyjna Województwo LUBUSKIE Powiat ZIELONOGÓRSKI Gmina SULECHÓW
			6. Formy ochrony MPZP: Uchwała nr XXXIV/307/2005 z dnia 15.11.2005 r.

8. Historia, opis i wartości

Budynek postawiony na przełomie XIX i XX wieku.

Murowany, z czerwonej cegły, z poddaszem, dłuższym bokiem równoległe do ulicy.

Budynek obecnie posiada tynkowanie całej bryły. Stolarka okienna i drzwiowa są nowe, zaś dach pokryty dachówką cementową w części północnej, zaś ceramiczną w części południowej.

Obecnie jego wygląd zewnętrzny jest zadowalający, choć odpadający gdzieś tynk sprawia wrażenie zaniedbanego budynku.

9. Stan zachowania i postulaty dotyczące konserwacji

Stan zachowania dobry.

Nie wymaga prac konserwacyjnych.

10. Wykonanie karty (autor, data i podpis)

mgr Edyta A. Marek
05.10.2022 r.

11. Zatwierdzenie karty (podpis wojewódzkiego konserwatora zabytków)*

*Dotyczy zabytków niewpisanych do rejestru zabytków i niewłączonych do wojewódzkiej ewidencji zabytków

GEZ	KARTA ADRESOWA ZABYTKU NIERUCHOMEGO		3. Miejscowość
1. Nazwa DOM		2. Czas powstania XIX/XX w.	BRODY
7. Fotografia z opisem wskazującym orientację w stosunku do sąsiednich terenów lub stron świata albo mapa z zaznaczonym stanowiskiem archeologicznym			4. Adres
 <p data-bbox="210 991 403 1018">Dom, widok od S</p> <p data-bbox="974 991 1182 1018">Dom, widok od SE</p>			Brody, ul. Wiejska 186 (dz. nr ewid. 168/3)
			5. Przynależność administracyjna Województwo LUBUSKIE Powiat ZIELONOGÓRSKI Gmina SULECHÓW
			6. Formy ochrony

8. Historia, opis i wartości

Dom postawiony na przełomie XIX i XX wieku.

Murowany, z czerwonej cegły, dłuższym bokiem skierowany ku drodze. Parterowy, z poddaszem, z dachem pokrytym dachówką ceramiczną. Dach dwuspadowy.

Wymieniona stolarka okienna na parterze.

Od ulicy Wiejskiej na parterze cztery okna. Na krótszym boku na poddaszu dwa okna małe i między nimi jedno większe, a nad nim jedno małe w kształcie półksiężyca.

Wokół dużych okien cegła pomalowana na biało, co w sposób oryginalny zwraca uwagę na otwory okienne.

Budynek w chwili obecnej w dobrym stanie.

9. Stan zachowania i postulaty dotyczące konserwacji

Stan zachowania dobry.

Proponuje się wyłączenie z ewidencji.

10. Wykonanie karty (autor, data i podpis)

mgr Edyta A. Marek
06.10.2022 r.

11. Zatwierdzenie karty (podpis wojewódzkiego konserwatora zabytków)*

*Dotyczy zabytków niewpisanych do rejestru zabytków i niewłączonych do wojewódzkiej ewidencji zabytków

GEZ	KARTA ADRESOWA ZABYTKU NIERUCHOMEGO		3. Miejscowość
1. Nazwa DOM		2. Czas powstania k. XIX w.	BRODY
7. Fotografia z opisem wskazującym orientację w stosunku do sąsiednich terenów lub stron świata albo mapa z zaznaczonym stanowiskiem archeologicznym			4. Adres
			Brody, ul. Wiejska 191 (dz. nr ewid. 173)
			5. Przynależność administracyjna Województwo LUBUSKIE Powiat ZIELONOGÓRSKI Gmina SULECHÓW
			6. Formy ochrony
Dom, widok od N			
Dom, widok od ulicy Cmentarnej			
Dom, widok od ulicy Wiejskiej			

8. Historia, opis i wartości

Dom postawiony w k. XIX wieku.

Murowany, z czerwonej cegły, dłuższym bokiem od ulicy Cmentarnej. Dom parterowy, z poddaszem, z dachówką cementową. Stolarka okienna wymieniona na parterze oraz prawdopodobnie później dostawionym zadaszonym ganeczku od strony E.

Od strony ulicy Wiejskiej okno na poddaszu, w starej ramie okiennej, a nad nim okrągłe, mniejsze okienko nietrwale zaślepięte.

Od strony ulicy Cmentarnej dwa okna na parterze, obecnie jedno z nich pomniejszone w porównaniu do pierwotnego otworu okiennego.

Na krótszym boku od strony działki otwór drzwiowy na poddasze, bez ramy drzwiowej – otwarte na wylot, nie zabezpieczone. Prowadzą do niego później dostawione metalowe schody z balustradą. Na tym boku także małe okienko piwniczne.

Na dłuższym boku od strony działki ww ganeczek oraz minimum dwa okna na parterze.

9. Stan zachowania i postulaty dotyczące konserwacji

Ogólnie stan zachowania dobry, zadowolający.

Nie wymaga prac konserwacyjnych.

10. Wykonanie karty (autor, data i podpis)

mgr Edyta A. Marek
07.10.2022 r.

11. Zatwierdzenie karty (podpis wojewódzkiego konserwatora zabytków)*

*Dotyczy zabytków niewpisanych do rejestru zabytków i niewłączonych do wojewódzkiej ewidencji zabytków

GEZ	KARTA ADRESOWA ZABYTKU NIERUCHOMEGO	3. Miejscowość
------------	--	----------------

1. Nazwa
DOM

2. Czas powstania
XIX/XX w.

BRODY

7. Fotografia z opisem wskazującym orientację w stosunku do sąsiednich terenów lub stron świata albo mapa z zaznaczonym stanowiskiem archeologicznym

4. Adres
Brody, ul. Wojskowa 68 (dz. nr ewid. 495)



Dom, widok od NE



Dom, widok od frontu



Dom, widok od E



5. Przynależność administracyjna
Województwo **LUBUSKIE**
Powiat **ZIELONOGÓRSKI**
Gmina **SULECHÓW**

6. Formy ochrony
MPZP:
Uchwała nr 0007.234.2016 z dnia 21 czerwca 2016 r.

8. Historia, opis i wartości

Budynek postawiony na przełomie XIX i XX wieku.

Murowany, z czerwonej cegły, z poddaszem, dłuższym bokiem równoległe do ulicy, na podmurówce kamiennej.

Budynek obecnie posiada częściowo wymienioną stolarkę okienną, pozostała część – starsza – nosi ślady ozdobnej snycerki.

Obecnie jego wygląd zewnętrzny jest zadowalający.

9. Stan zachowania i postulaty dotyczące konserwacji

Stan zachowania dobry.

Nie wymaga prac konserwacyjnych.

10. Wykonanie karty (autor, data i podpis)

mgr Edyta A. Marek
05.10.2022 r.

11. Zatwierdzenie karty (podpis wojewódzkiego konserwatora zabytków)*

*Dotyczy zabytków niewpisanych do rejestru zabytków i niewłączonych do wojewódzkiej ewidencji zabytków

GEZ	KARTA ADRESOWA ZABYTKU NIERUCHOMEGO		3. Miejscowość
1. Nazwa DOM		2. Czas powstania XIX/XX w.	BRODY
7. Fotografia z opisem wskazującym orientację w stosunku do sąsiednich terenów lub stron świata albo mapa z zaznaczonym stanowiskiem archeologicznym			4. Adres
<div style="display: flex; flex-wrap: wrap;"> <div style="width: 50%; text-align: center;">  <p>Dom, widok od NE</p> </div> <div style="width: 50%; text-align: center;">  <p>Dom, widok od frontu</p> </div> <div style="width: 50%; text-align: center;">  <p>Dom, widok od E</p> </div> <div style="width: 50%; text-align: center;">  </div> </div>			<p>Brody, ul. Wojskowa 71 (dz. nr ewid. 493)</p> <hr/> <p>5. Przynależność administracyjna</p> <p>Województwo LUBUSKIE</p> <p>Powiat ZIELONOGÓRSKI</p> <p>Gmina SULECHÓW</p> <hr/> <p>6. Formy ochrony</p> <p>MPZP: Uchwała nr 0007.234.2016 z dnia 21 czerwca 2016 r.</p>

8. Historia, opis i wartości

Budynek postawiony na przełomie XIX i XX wieku.

Murowany, z czerwonej cegły, z poddaszem, dłuższym bokiem równoległe do ulicy, na podmurówce kamiennej.

Budynek obecnie posiada dawniej wymienioną stolarkę okienną. Od tylnej strony znajduje się zadaszony ganeczek, także murowany i otynkowany z metalową barierką.

Wartość obiektu to przede wszystkim jego cechy historyczno-artystyczne

9. Stan zachowania i postulaty dotyczące konserwacji

Stan zachowania dobry.

Nie wymaga prac konserwacyjnych.

10. Wykonanie karty (autor, data i podpis)

mgr Edyta A. Marek
05.10.2022 r.

11. Zatwierdzenie karty (podpis wojewódzkiego konserwatora zabytków)*

*Dotyczy zabytków niewpisanych do rejestru zabytków i niewłączonych do wojewódzkiej ewidencji zabytków

GEZ	KARTA ADRESOWA ZABYTKU NIERUCHOMEGO		3. Miejscowość
1. Nazwa DOM		2. Czas powstania k. XIX w.	BRODY
7. Fotografia z opisem wskazującym orientację w stosunku do sąsiednich terenów lub stron świata albo mapa z zaznaczonym stanowiskiem archeologicznym		4. Adres	
			
Dom, widok od SW		Dom, widok od SE	
			
Dom, widok od S			
		5. Przynależność administracyjna Województwo LUBUSKIE Powiat ZIELONOGÓRSKI Gmina SULECHÓW	
		6. Formy ochrony MPZP: Uchwała nr 0007.234.2016 z dnia 21 czerwca 2016 r.	

8. Historia, opis i wartości

Budynek postawiony pod koniec XIX wieku.

Murowany, z czerwonej cegły, z poddaszem, dłuższym bokiem równoległe do ulicy Czerwieńskiej, na podmurówce kamiennej, dachówka cementowa.

Budynek obecnie posiada częściowo wymienioną stolarkę okienną, pozostała część – starsza – nosi ślady ozdobnej snycerki. Od ulicy Wschodniej, na krótszym boku wszystkie otwory okienne na parterze zaślepione, zaś na poddaszu dwa boczne (środkowe pozostawione). Od tej strony także okienko piwniczne zaślepione (nie na stałe).

Obecnie jego wygląd zewnętrzny jest zadowalający.

9. Stan zachowania i postulaty dotyczące konserwacji

Stan zachowania dobry.

Nie wymaga prac konserwacyjnych.

10. Wykonanie karty (autor, data i podpis)

mgr Edyta A. Marek
05.10.2022 r.

11. Zatwierdzenie karty (podpis wojewódzkiego konserwatora zabytków)*

*Dotyczy zabytków niewpisanych do rejestru zabytków i niewłączonych do wojewódzkiej ewidencji zabytków

GEZ	KARTA ADRESOWA ZABYTKU NIERUCHOMEGO		3. Miejscowość
1. Nazwa DOM		2. Czas powstania XIX/XX w.	BRODY
7. Fotografia z opisem wskazującym orientację w stosunku do sąsiednich terenów lub stron świata albo mapa z zaznaczonym stanowiskiem archeologicznym			4. Adres
			Brody, ul. Wschodnia 74 (dz. nr ewid. 503)
<p>Dom, widok od NE</p>  <p>Dom, widok od E</p>			
			6. Formy ochrony MPZP: Uchwała nr 0007.234.2016 z dnia 21 czerwca 2016 r.

8. Historia, opis i wartości

Budynek postawiony na przełomie XIX i XX wieku.

Murowany, z czerwonej cegły, z poddaszem, dłuższym bokiem równoległe do ulicy. Dach wielospadowy, nakryty dachówką ceramiczną.

Budynek obecnie posiada częściowo wymienioną stolarkę okienną (duże okna na parterze), pozostała część (poddasze) – starsza – nosi ślady ozdobnej snycerki.

Dom otynkowany, zaś fundament obłożony ozdobną elewacją (boniowanie).

Obecnie jego wygląd zewnętrzny jest zadowalający.

9. Stan zachowania i postulaty dotyczące konserwacji

Stan zachowania dobry.

Nie wymaga prac konserwacyjnych.

10. Wykonanie karty (autor, data i podpis)

mgr Edyta A. Marek
06.10.2022 r.

11. Zatwierdzenie karty (podpis wojewódzkiego konserwatora zabytków)*

*Dotyczy zabytków niewpisanych do rejestru zabytków i niewłączonych do wojewódzkiej ewidencji zabytków

GEZ	KARTA ADRESOWA ZABYTKU NIERUCHOMEGO		3. Miejscowość
1. Nazwa DOM		2. Czas powstania k. XIX w.	BRODY
7. Fotografia z opisem wskazującym orientację w stosunku do sąsiednich terenów lub stron świata albo mapa z zaznaczonym stanowiskiem archeologicznym			4. Adres
			Brody, ul. Zenitczyków 116 (dz. nr ewid. 420/2)
Dom, widok od SW Dom, widok od SE			5. Przynależność administracyjna
			Województwo LUBUSKIE Powiat ZIELONOGÓRSKI Gmina SULECHÓW
			6. Formy ochrony

8. Historia, opis i wartości

Budynek postawiony pod koniec XIX wieku.

Murowany, z białej cegły, z poddaszem, krótszym bokiem równoległe do ulicy Zenitczyków, dachówka cementowa, gdzieśgdzie występuje sztukowanie dachówką ceramiczną.

Budynek obecnie posiada częściowo wymienioną stolarkę okienną (od północy i południa). Od ulicy Zenitczyków, na krótszym boku wszystkie otwory okienne na parterze zaślepione, zaś na poddaszu dwa boczne pozostawione, nie wymienione okiennice.

Obecnie jego wygląd zewnętrzny jest zadowalający.

9. Stan zachowania i postulaty dotyczące konserwacji

Stan zachowania dobry.

Nie wymaga prac konserwacyjnych.

10. Wykonanie karty (autor, data i podpis)

mgr Edyta A. Marek
05.10.2022 r.

11. Zatwierdzenie karty (podpis wojewódzkiego konserwatora zabytków)*

*Dotyczy zabytków niewpisanych do rejestru zabytków i niewłączonych do wojewódzkiej ewidencji zabytków

GEZ	KARTA ADRESOWA ZABYTKU NIERUCHOMEGO		3. Miejscowość
1. Nazwa KOŚCIÓŁ filialny pw. Niepokalanego Poczęcia Najświętszej Maryi Panny		2. Czas powstania 1 ćw. XX w.	BRODY

7. Fotografia z opisem wskazującym orientację w stosunku do sąsiednich terenów lub stron świata albo mapa z zaznaczonym stanowiskiem archeologicznym

4. Adres

Brody, ul. Jagielnicka (dz. nr ewid. 345)



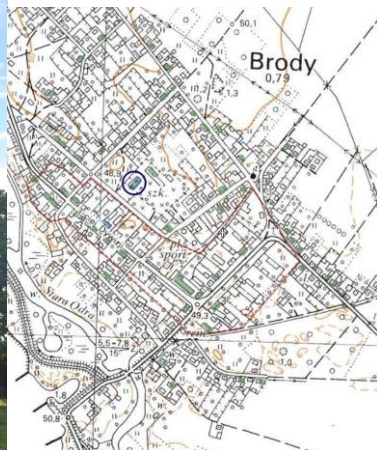
Kościół, widok od SE



Detal kościoła od strony W



Kościół, widok od N



5. Przynależność administracyjna

Województwo **LUBUSKIE**

Powiat **ZIELONOGÓRSKI**

Gmina **SULECHÓW**

6. Formy ochrony

MPZP:

Uchwała nr XXXIV/307/2005 z dnia 15.11.2005 r.

8. Historia, opis i wartości

Kościół położony od frontu do ul. Jagielnickiej, w centralnej części wsi. Kościół nieorientowany, skierowany na północny wschód.

Murowany, z cegły, jednonawowy, na rzucie prostokąta, z pięcioboczną absydą od północnego wschodu, z dwoma prostokątnymi babińcami po bokach, od południowego wschodu z czworoboczną wieżą.

Jedno wejście główne w linii wieży, zaś po bokach boczne wejścia od tej samej strony.

Dach na wieży blaszany, na pozostałej części dachówka ceramiczna.

Elewacja pokrywa całą bryłę kościoła, choć są widoczne niewielkie pęknięcia lub ubytki.

Stolarka okienna z ozdobną snycerką.

Obecnie jego wygląd zewnętrzny jest zadowalający.

9. Stan zachowania i postulaty dotyczące konserwacji

Stan zachowania dobry.

Nie wymaga prac konserwacyjnych.

10. Wykonanie karty (autor, data i podpis)

mgr Edyta A. Marek
06.10.2022 r.

11. Zatwierdzenie karty (podpis wojewódzkiego konserwatora zabytków)*

*Dotyczy zabytków niewpisanych do rejestru zabytków i niewłączonych do wojewódzkiej ewidencji zabytków

GEZ	KARTA ADRESOWA ZABYTKU NIERUCHOMEGO		3. Miejscowość
1. Nazwa UKŁAD RURALISTYCZNY		2. Czas powstania XIII w.	BRODY
7. Fotografia z opisem wskazującym orientację w stosunku do sąsiednich terenów lub stron świata albo mapa z zaznaczonym stanowiskiem archeologicznym			4. Adres
			Brody - układ przestrzenny w granicach oznaczonych na mapie poglądowej czerwonym kolorem.
<p>ul. Pomorska, widok na SE</p> <p>ul. III Dywizji, widok na SE</p>			
			<p>5. Przynależność administracyjna</p> <p>Województwo LUBUSKIE</p> <p>Powiat ZIELONOGÓRSKI</p> <p>Gmina SULECHÓW</p> <p>6. Formy ochrony</p> <p>MPZP: Uchwała nr 0007.234.2016 z dnia 21 czerwca 2016 r.</p>

Przypuszczalnie wieś Brody została założona w XIII w. W 1565 r. wioska była własnością rodziny Kalckreuth. W 1767 r. majątek z zamkiem Blumberg przejął generał von Tauentzien. Na początku XIX wieku we wsi było 16 gospodarstw chłopskich, 33 zagrodników, 48 chałupników.

Wieś o układzie wielodrożnicowym, pierwotnie prawdopodobnie ulicówka. W 1854 r., po pożarze, wieś rozbudowała się w kierunku północnym. W środku wsi zlokalizowany jest kościół, na wolnym placu obok szkoły.

Działki siedliskowe o zróżnicowanych wielkościach i kształtach, gospodarstwa dwu,- trzybudynkowe lub czterobudynkowe z budynkiem mieszkalnym usytuowanym najczęściej od frontu działki i stodołą w głębi. Budynki mieszkalne we wsi ustawione są kalenicowo, rzadko szczytowo, w stosunku do drogi, w większości parterowe murowane z czerwonej cegły na kamiennym cokole lub tynkowane, z zachowanym detalem architektonicznym i stolarką w części budynków, o dachach dwuspadowych, sporadycznie z wydatnymi wystawkami, krytych głównie dachówką ceramiczną i cementową.

Zabudowa współczesna nieliczna.

Strefa ochrony konserwatorskiej obejmuje najstarszą część historycznego układu przestrzennego wsi o dobrze zachowanej strukturze przestrzennej zlokalizowanej przy ul. III Dywizji i ul. Czerwieńskiej.

Zagrożeniem może być likwidacja zabudowań gospodarczych. Należy utrzymać istniejące rozplanowanie przestrzenne wsi z układem ulic, utrzymanie budynków o walorach zabytkowych w niezmięnionej formie polegające głównie na zachowaniu bryły i cech formalnych elewacji.

W przypadku wprowadzenia uzupełnień zabudowy konieczne jest skorelowanie gabarytami kształtem dachów i materiałami wykończeniowymi z zabudową istniejącą, a ich lokalizacja powinna uwzględniać zachowanie kompozycji przestrzeni.

10. Wykonanie karty (autor, data i podpis)

mgr Edyta A. Marek
05.10.2022 r.

11. Zatwierdzenie karty (podpis wojewódzkiego konserwatora zabytków)*

*Dotyczy zabytków niewpisanych do rejestru zabytków i niewłączonych do wojewódzkiej ewidencji zabytków

GEZ	KARTA ADRESOWA ZABYTKU NIERUCHOMEGO		3. Miejscowość
1. Nazwa ALEJA		2. Czas powstania XIX/XX w.	BRODY
7. Fotografia z opisem wskazującym orientację w stosunku do sąsiednich terenów lub stron świata albo mapa z zaznaczonym stanowiskiem archeologicznym			4. Adres
			Brody, ul. III Dywizji (dz. nr ewid. 1005/1, 993/1)
Aleja, widok od S 			5. Przynależność administracyjna Województwo LUBUSKIE Powiat ZIELONOGÓRSKI Gmina SULECHÓW
			6. Formy ochrony MPZP: Uchwała nr 0007/416/2017 z dnia 25 września 2017 r.
Aleja, widok od N			

8. Historia, opis i wartości

Aleja powstała na przełomie XIX i XX wieku.

Aleja znajduje się w południowej części wioski, po obu stronach ulicy III Dywizji. Od N, ograniczona jest wyjazdem z wioski, od S ulicą Czerwieńską. Po obu jej stronach znajdują się domy jednorodzinne.

Znajduje się tu kilkadziesiąt dużych drzew, głównie lip.

Aleja posiada walory dendrologiczne, zabytkowe oraz oddziaływanie estetyczne na tę część wioski.

9. Stan zachowania i postulaty dotyczące konserwacji

Stan zachowania dobry.

Nie wymaga prac konserwacyjnych, a jedynie monitorowania stanu drzew oraz bieżących zabiegów pielęgnacyjnych.

10. Wykonanie karty (autor, data i podpis)

mgr Edyta A. Marek
21.03.2023 r.

11. Zatwierdzenie karty (podpis wojewódzkiego konserwatora zabytków)*

*Dotyczy zabytków niewpisanych do rejestru zabytków i niewłączonych do wojewódzkiej ewidencji zabytków

GEZ	KARTA ADRESOWA ZABYTKU NIERUCHOMEGO		3. Miejscowość	
1. Nazwa DOM		2. Czas powstania k. XIX w.	BRODY	
7. Fotografia z opisem wskazującym orientację w stosunku do sąsiednich terenów lub stron świata albo mapa z zaznaczonym stanowiskiem archeologicznym		4. Adres		
				Brody, ul. Czerwieńska 37a (dz. nr ewid. 384/1)
Dom, widok od NW		5. Przynależność administracyjna		
		Województwo LUBUSKIE Powiat ZIELONOGÓRSKI Gmina SULECHÓW		
Dom, widok od SW		6. Formy ochrony		
		<u>MPZP Nr: 0007.234.2016</u>		

8. Historia, opis i wartości

Dom postawiony w k XIX w.

Murowany, z czerwonej cegły i w fundamencie kamień polny. Dom 2-kondygnacyjny, dach wielospadowy kryty dachówką ceramiczną. Stolarka okienna wymieniona w różnym czasie.

Od ulicy dwie osie w parterze i na piętrze jedna oś.

Elewacja NE 5-osiowa na parterze, z czego jedna to wejście główne, obecnie zadaszone daszkiem dwuspadowym wspartym na drewnianej konstrukcji i podmurówce z cegły. Drugie wejście bez daszku. W poszyciu dachu duża lukarna i dwa świetliki.

Elewacja SE głównie na piętrze, ponieważ parter to przedłużona część parterowa, która najpewniej pełni funkcję gospodarczą. Na piętrze duży niezadaszony taras z wejściem i oknem, a powyżej małe okno. W parterowej części mur ciągły, który przed nim ma daszek.

Elewacja SW 4-osiowa na parterze z czego, zaś w poszyciu dachu jak od NE.

Otwory okienne w większości z nadprożami okiennymi, naczółkami i gzymsami parapetowymi.

Otynkowany, ale częściowo zostawiono odkryta cegła, która ma zapewne funkcję ozdobną. Gzymsy: cokołowy, międzypiętrowy, podokapowy.

Wartość tego budynku to przede wszystkim cechy historyczne oraz wartość użytkowa pierwotna.

9. Stan zachowania i postulaty dotyczące konserwacji

Ogólnie stan zachowania dobry, zadowolający.

Nie wymaga prac konserwacyjnych.

10. Wykonanie karty (autor, data i podpis)

mgr Edyta A. Marek
05.03.2023 r.

11. Zatwierdzenie karty (podpis wojewódzkiego konserwatora zabytków)*

*Dotyczy zabytków niewpisanych do rejestru zabytków i niewłączonych do wojewódzkiej ewidencji zabytków

GEZ	KARTA ADRESOWA ZABYTKU NIERUCHOMEGO		3. Miejscowość
1. Nazwa DOM		2. Czas powstania k. XIX w.	BRODY
7. Fotografia z opisem wskazującym orientację w stosunku do sąsiednich terenów lub stron świata albo mapa z zaznaczonym stanowiskiem archeologicznym			4. Adres
 			<p>Brody, ul. 1 Maja 87 (dz. nr ewid. 308/3)</p>
<p>Dom, widok od NE</p> 			5. Przynależność administracyjna
<p>Dom, widok od SE</p>			<p>Województwo LUBUSKIE</p> <p>Powiat ZIELONOGÓRSKI</p> <p>Gmina SULECHÓW</p> <p>6. Formy ochrony</p> <p><u>MPZP Nr: 0007.234.2016</u></p>

8. Historia, opis i wartości

Dom postawiony w k. XIX w.

Murowany, z czerwonej cegły z częściowo fundamentem kamiennym, dłuższym bokiem skierowany na osi NW-SE. Dom 2-kondygnacyjny, z dachem dwuspadowym, z dachówką ceramiczną.

Stolarka okienna wymieniona.

Od ulicy 1 Maja siedem osi, z czego między 4 i 5 od S lizena. Lizeny także w narożach.

Od N po jednej osi. Pod szczytem jedno okienko w kształcie półksiężyca.

Elewacja południowa analogiczna jak północna, ale bez okna parteru.

Elewacja frontowa otynkowana, jedynie partia cokołu z odsłoniętą cegłą i kamieniem. Na bocznych elewacjach otynkowany jedynie parter. Okna z nadprożami łukowymi, na poddaszy z listwami parapetowymi i naczółkami.

Wartość tego budynku to przede wszystkim cechy historyczne oraz wartość użytkowa pierwotna.

9. Stan zachowania i postulaty dotyczące konserwacji

Ogólnie stan zachowania dobry, zadowolający.

Nie wymaga prac konserwacyjnych.

10. Wykonanie karty (autor, data i podpis)

mgr Edyta A. Marek
21.03.2023 r.

11. Zatwierdzenie karty (podpis wojewódzkiego konserwatora zabytków)*

*Dotyczy zabytków niewpisanych do rejestru zabytków i niewłączonych do wojewódzkiej ewidencji zabytków

GEZ	KARTA ADRESOWA ZABYTKU NIERUCHOMEGO		3. Miejscowość
1. Nazwa DOM		2. Czas powstania k. XIX w.	BRODY
7. Fotografia z opisem wskazującym orientację w stosunku do sąsiednich terenów lub stron świata albo mapa z zaznaczonym stanowiskiem archeologicznym			4. Adres
			Brody, ul. Czerwieńska 43 (dz. nr ewid. 391/1)
<p>Dom, widok od NW</p>  <p>Dom, widok od S</p>			<p>5. Przynależność administracyjna</p> <p>Województwo LUBUSKIE</p> <p>Powiat ZIELONOGÓRSKI</p> <p>Gmina SULECHÓW</p>
			<p>6. Formy ochrony</p> <p><u>MPZP Nr: 0007.234.2016</u></p>

8. Historia, opis i wartości

Dom postawiony w k. XIX w.

Murowany, z czerwonej cegły z częściowo fundamentem kamiennym, dłuższym bokiem skierowany na osi NE-SW. Dom 2-kondygnacyjny, z dachem dwuspadowym, z dachówką ceramiczną. Stolarka okienna wymieniona dawniej lub zniszczona.

Od ulicy Czerwieńskiej dziewięć osi, z czego środkowa to wejście flankowane lizenami. W poszyciu dachu mały świetlik.

Od N jedna oś parteru, trzy osie na poddaszu, z czego środkowa większa. Pod szczytem jedno okienko blenda-oculus.

Elewacja południowa na poddaszu 4-osiowa, z czego środkowe większe.

Elewacja nieotynkowana. Jedynie poddasze od N z resztkami tynku. Gzyms międzypiętrowy i podokapowy. Okna i drzwi z nadprożami łukowymi, listwami dookołnymi i parapetowymi. W narożach lizeny.

Wartość tego budynku to przede wszystkim cechy historyczne oraz wartość użytkowa pierwotna.

9. Stan zachowania i postulaty dotyczące konserwacji

Ogólnie stan zachowania zadowalający.

Wymaga prac konserwacyjnych. Należy uzupełnić braki w stolarnie okiennej, wymienić poszycie dachu.

Budynek obecnie nieużytkowany.

10. Wykonanie karty (autor, data i podpis)

mgr Edyta A. Marek
21.03.2023 r.

11. Zatwierdzenie karty (podpis wojewódzkiego konserwatora zabytków)*

*Dotyczy zabytków niewpisanych do rejestru zabytków i niewłączonych do wojewódzkiej ewidencji zabytków

GEZ	KARTA ADRESOWA ZABYTKU NIERUCHOMEGO		3. Miejscowość
1. Nazwa DOM		2. Czas powstania II poł. XIX w.	BRODY
7. Fotografia z opisem wskazującym orientację w stosunku do sąsiednich terenów lub stron świata albo mapa z zaznaczonym stanowiskiem archeologicznym			4. Adres
			Brody, ul. Czerwieńska 45 (dz. nr ewid. 376)
<p>Dom, widok od SE</p>  <p>Dom, widok NE</p>			<p>5. Przynależność administracyjna</p> <p>Województwo LUBUSKIE</p> <p>Powiat ZIELONOGÓRSKI</p> <p>Gmina SULECHÓW</p>
			<p>6. Formy ochrony</p> <p><u>MPZP Nr: 0007.234.2016</u></p>

8. Historia, opis i wartości

Dom postawiony w II poł. XIX w.

Murowany, z czerwonej cegły i w fundamencie z kamienia polnego, dłuższym bokiem skierowany na osi NE-SW. Dom parterowy, z poddaszem, dach dwuspadowy, dachówka blaszana. Stolarka okienna wymieniona.

Od SW i NE po jednej osi na poddaszu, z czego elewacja SW obecnie przemurowana pustakiem, a NE w parterze ocieplona i otynkowana.

Od SE obecnie pięć osi.

Dom otynkowany częściowo, także cokół pozostawiony.

Wartość tego budynku to przede wszystkim cechy historyczne oraz wartość użytkowa pierwotna.

9. Stan zachowania i postulaty dotyczące konserwacji

Ogólnie stan zachowania dobry.

Wymaga prac konserwacyjnych, które obecnie przebiegają. Ich efekty są już widoczne, co powoduje, że obiekt stracił walory zabytkowe. Proponuje się wyłączyć z ewidencji.

10. Wykonanie karty (autor, data i podpis)

mgr Edyta A. Marek
16.04.2023 r.

11. Zatwierdzenie karty (podpis wojewódzkiego konserwatora zabytków)*

*Dotyczy zabytków niewpisanych do rejestru zabytków i niewłączonych do wojewódzkiej ewidencji zabytków

GEZ	KARTA ADRESOWA ZABYTKU NIERUCHOMEGO		3. Miejscowość
1. Nazwa DOM		2. Czas powstania k. XIX w.	BRODY
7. Fotografia z opisem wskazującym orientację w stosunku do sąsiednich terenów lub stron świata albo mapa z zaznaczonym stanowiskiem archeologicznym		4. Adres	
			
		<p data-bbox="1653 550 2078 638">Brody, ul. III Dywizji 11 (dz. nr ewid. 300)</p> <p data-bbox="1691 890 1930 912">5. Przynależność administracyjna</p> <p data-bbox="1630 970 1908 1002">Województwo LUBUSKIE</p> <p data-bbox="1680 1045 1998 1077">Powiat ZIELONOGÓRSKI</p> <p data-bbox="1720 1125 1960 1157">Gmina SULECHÓW</p> <p data-bbox="1684 1248 1825 1268">6. Formy ochrony</p> <p data-bbox="1668 1295 2004 1327"><u>MPZP Nr: 0007.234.2016</u></p>	
Dom, widok od NE		Dom, widok SE	

8. Historia, opis i wartości

Dom postawiony w k. XIX w.

Murowany, z czerwonej cegły i częściowo w fundamencie z kamienia polnego, dłuższym bokiem skierowany na osi NE-SW.

Dom parterowy, z poddaszem, dach dwuspadowy, dachówka ceramiczna. Stolarka okienna wymieniona.

Od SW i NE po trzy osie na parterze, dwie na poddaszu. Okna parteru jako blendy.

Od SE po siedem osi na każdej kondygnacji, a w przyziemiu część okien zamurowana. Tam wejście do lokalu użytkowego przez schodki z barierką na podmurówce.

Dom nieotynkowany. Gzyms cokołowy, międzypiętrowy i podokapowy. Okna i wejście zakończona łukowo pierwotnie, obecnie część płasko, ale zachowane trójkątne naczółki. Trzy okna na parterze od frontu z tynkowanymi listwami dookolnymi. Okna parteru z parapetami ceglanyimi. Wspólny gzyms parapetowy okienek na poddaszu.

Wartość tego budynku to przede wszystkim cechy historyczne oraz wartość użytkowa pierwotna.

9. Stan zachowania i postulaty dotyczące konserwacji

Ogólnie stan zachowania dobry, zadowolający.

Wymaga prac konserwacyjnych. Należy uzupełnić stolarkę okienną

10. Wykonanie karty (autor, data i podpis)

mgr Edyta A. Marek
16.04.2023 r.

11. Zatwierdzenie karty (podpis wojewódzkiego konserwatora zabytków)*

*Dotyczy zabytków niewpisanych do rejestru zabytków i niewłączonych do wojewódzkiej ewidencji zabytków

GEZ	KARTA ADRESOWA ZABYTKU NIERUCHOMEGO	3. Miejscowość
------------	--	----------------

1. Nazwa
BUDYNEK GOSPODARCZY w zagrodzie

2. Czas powstania
XIX/XX w.

BRODY

7. Fotografia z opisem wskazującym orientację w stosunku do sąsiednich terenów lub stron świata albo mapa z zaznaczonym stanowiskiem archeologicznym

4. Adres
Brody, ul. Wiejska 171 (dz. nr ewid. 354)



Budynek gospodarczy, widok części południowej



Budynek gospodarczy, widok części północnej

5. Przynależność administracyjna
Województwo **LUBUSKIE**
Powiat **ZIELONOGÓRSKI**
Gmina **SULECHÓW**

6. Formy ochrony
MPZP:
Uchwała nr XXXIV/307/2005 z dnia 15.11.2005 r

8. Historia, opis i wartości

Budynek gospodarczy postawiony na przełomie XIX i XX wieku. Murowany, z czerwonej cegły, dłuższym bokiem równoległe do dłuższego boku domu w zagrodzie. Budynek od południa ma ganeczek murowany z drewnianym zadaszeniem. Pierwotna lub wtórna funkcja jako obiektu mieszkalnego nie jest w tym momencie aktualna. Od ulicy Wiejskiej okno zaślepione, drzwi drewniane odchylone, niekoniecznie spełniające swoją funkcję. Sam ganeczek służy obecnie jako przechowalnia drewna.

9. Stan zachowania i postulaty dotyczące konserwacji

Stan zachowania średni.
Nie wymaga prac konserwacyjnych.

10. Wykonanie karty (autor, data i podpis)

mgr Edyta A. Marek
05.10.2022 r.

11. Zatwierdzenie karty (podpis wojewódzkiego konserwatora zabytków)*

*Dotyczy zabytków niewpisanych do rejestru zabytków i niewłączonych do wojewódzkiej ewidencji zabytków