
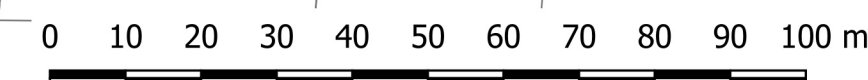




MIEJSCOWY PLAN ZAGOSPODAROWANIA PRZESTRZENNEGO CZĘŚCI TERENÓW W OBRĘBACH GEODEZYJNYCH: CIGACICE, GÓRZYKOWO, GÓRKI MAŁE

RYSUNEK PLANU

SKALA 1:1000



Załącznik Nr 2 do uchwały
Nr .../.../2024
Rady Miejskiej w Sulechowie
z dnia 2024 r.

LEGENDA:

OZNACZENIA OBOWIĄZUJĄCE:

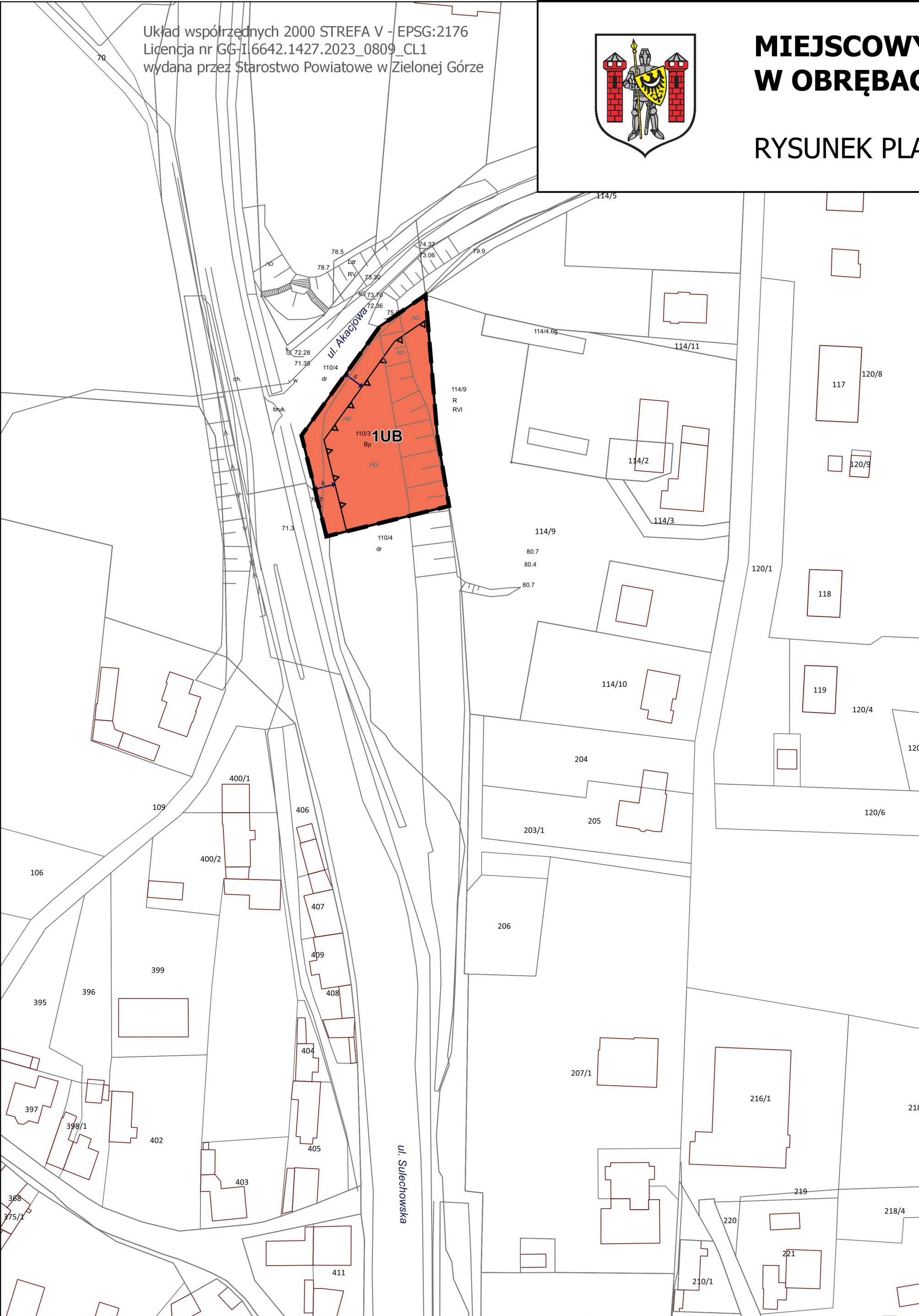
- Granice obszaru objętego planem miejscowym
- Linie rozgraniczające tereny o różnym przeznaczeniu lub różnych zasadach zagospodarowania
- Nieprzekraczalne linie zabudowy
- Granice strefy „B” ochrony konserwatorskiej, tożsame z obszarem historycznego układu ruralistycznego wsi

Przeznaczenia terenów:

- MNW - Tereny zabudowy mieszkaniowej jednorodzinnej wolnostojącej
- MN-U - Tereny zabudowy mieszkaniowej jednorodzinnej lub usług
- UB - Tereny usług bezpieczeństwa i porządku publicznego

OZNACZENIA INFORMACYJNE:

- Stanowisko archeologiczne wraz z numerem stanowiska
- Granice Głównego Zbiornika Wód Podziemnych GZWP Nr 150 Pradolina Warszawa-Berlin
- Wymiary w metrach
- Nazwy ulic
- Tereny narażone na niebezpieczeństwo powodzi
- Granice obszaru chronionego krajobrazu „Nowosolska Dolina Odry”
- Granice obszaru NATURA 2000 "Dolina Środkowej Odry"
- Granice obszaru NATURA 2000 "Krośnieńska Dolina Odry"

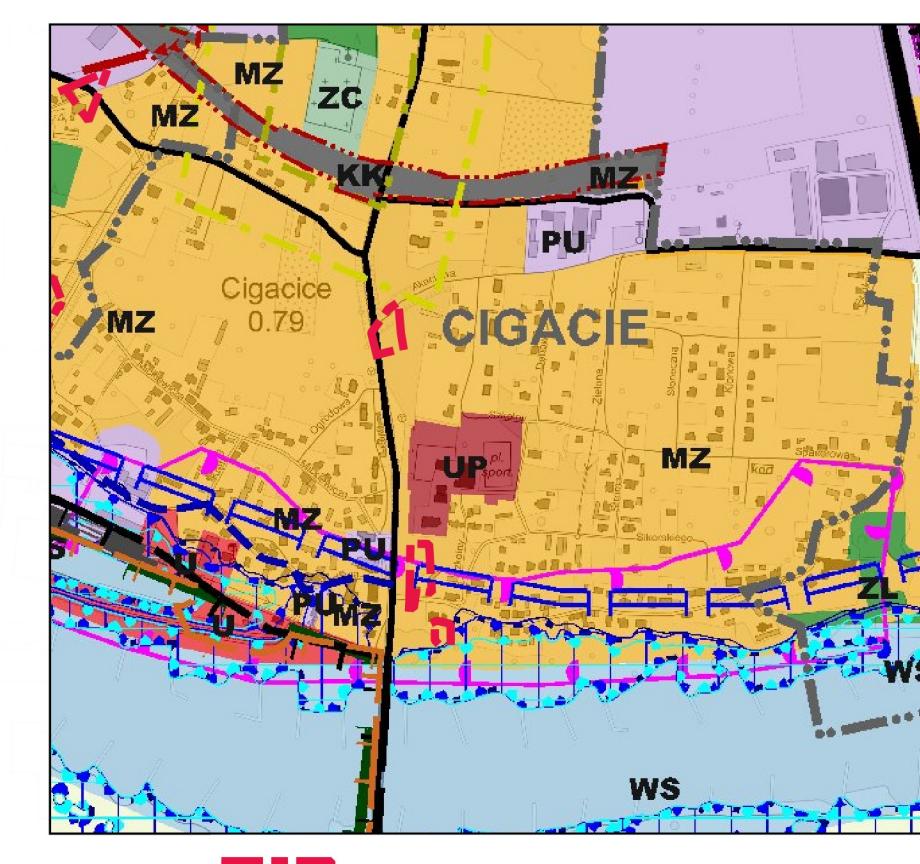


Legenda Studium:

OGNIWISKO OSIADŁE:	OCHRONA KRAJOBRAZU I DZIEDZICTWA KULTURNEGO
OGNIWISKO OSIADŁE	OGNIWISKO OSIADŁE
GRANICE OBSZARU OBJĘTEGO STUDIUM	GRANICE OBSZARU OBJĘTEGO STUDIUM
GRANICE TERENÓW ZAMKNIĘTYCH	GRANICE TERENÓW ZAMKNIĘTYCH
GRANICE STREFY OCHRONNEJ OD TERENÓW ZAMKNIĘTYCH	GRANICE STREFY OCHRONNEJ OD TERENÓW ZAMKNIĘTYCH
GRANICE OBRĘBÓW	GRANICE OBRĘBÓW
NAZWY OBRĘBÓW	NAZWY OBRĘBÓW

... (detailed legend entries for technical, infrastructure, and environmental aspects) ...

Wyrys ze Studium uwarunkowań i kierunków zagospodarowania przestrzennego Gminy Sulechów, uchwalonego przez Radę Miejską w Sulechowie uchwałą Nr 0007.613.202 z dnia 30 marca 2023 r.



Granica obszaru objętego opracowaniem