

GEZ	KARTA ADRESOWA ZABYTKU NIERUCHOMEGO		3. Miejscowość
1. Nazwa DOM		2. Czas powstania 1880 r., 1910 r.	SULECHÓW
7. Fotografia z opisem wskazującym orientację w stosunku do sąsiednich terenów lub stron świata albo mapa z zaznaczonym stanowiskiem archeologicznym			4. Adres
			Sulechów, ul. Styczniowa 35 (dz. nr ewid. 452)
<p data-bbox="212 1062 448 1090">Budynek, widok od S</p> 			5. Przynależność administracyjna Województwo LUBUSKIE Powiat ZIELONOGÓRSKI Gmina SULECHÓW
<p data-bbox="1070 1062 1317 1090">Budynek, widok od W</p>			6. Formy ochrony Położenie w granicach zespołu urbanistyczno-krajobrazowego miasta Sulechów wpisanego do rejestru zabytków pod nr 58 (decyzja z dn. 07.11.19957r.) i nr 2164 (decyzja z dn. 31.01.1975r.) Rejestr zabytków: nr 3006 z dnia 11.03.1977 r.

8. Historia, opis i wartości

Budynek postawiony w 1880 r i w 1910 dobudowano drewnianą wieloboczną werandę.

Murowany, z czerwonej cegły na zaprawie cementowo-wapiennej, dłuższym bokiem na osi NW-SE. 2-kondygnacyjny, podpiwniczony, dach dwuspadowy kryty łupkiem. Stolarka okienna wymieniona. Weranda pokryta farbą olejną w konstrukcji belkowo-deskowej. Dach na niej płaski.

Elewacja południowo-wschodnia z płytkim ryzalitem. 5-osiowa. W parterze ryzalitu wejście, a na piętrze otwór okienny zamknięty łukiem półkolistym. W paśmie wydzielonego poddasza występują na osiach prostokątne, spłaszczone okienka, a między nimi tego samego kształtu płyciny.

Elewacja południowo-zachodnia czteroosiowa. Boczne partie elewacji mają po jednym oknie na parterze, a w strefie poddasza, na ich osi, bliźniacze blendy zamknięte półkoliście.

Elewacja północno-wschodnia ma w parterze cztery wnęki imitujące okna jak w elewacji frontowej.

Elewacja północno-zachodnia bez żadnych podziałów, przepruta czterema prostokątnymi okienkami – dwoma pośrodku części parterowej i po jednym na obrzeżach części poddasza.

Elewacja otynkowana.

Wartość tego budynku to przede wszystkim cechy historyczne (w tym wartość dawności).

9. Stan zachowania i postulaty dotyczące konserwacji

Ogólnie stan zachowania bardzo dobry.

Nie wymaga prac konserwacyjnych.

10. Wykonanie karty (autor, data i podpis)

mgr Edyta A. Marek
05.04.2023 r.

11. Zatwierdzenie karty (podpis wojewódzkiego konserwatora zabytków)*

*Dotyczy zabytków niewpisanych do rejestru zabytków i niewłączonych do wojewódzkiej ewidencji zabytków

GEZ	KARTA ADRESOWA ZABYTKU NIERUCHOMEGO		3. Miejscowość
1. Nazwa DOM	2. Czas powstania k. XIX w.	SULECHÓW	
7. Fotografia z opisem wskazującym orientację w stosunku do sąsiednich terenów lub stron świata albo mapa z zaznaczonym stanowiskiem archeologicznym			4. Adres
			Sulechów, ul. Styczniowa 39 (dz. nr ewid. 511/5)
<p>Budynek, widok od W</p> 			5. Przynależność administracyjna Województwo LUBUSKIE Powiat ZIELONOGÓRSKI Gmina SULECHÓW
			6. Formy ochrony Położenie w granicach zespołu urbanistyczno-krajobrazowego miasta Sulechów wpisanego do rejestru zabytków pod nr 58 (decyzja z dn. 07.11.19957r.) i nr 2164 (decyzja z dn. 31.01.1975r.) Rejestr zabytków: nr 3007 z dnia 11.03.1977 r.

8. Historia, opis i wartości

Budynek postawiony w k. XIX w.

Murowany, z czerwonej cegły, dłuższym bokiem na osi W-E. Dom piętrowy, z poddaszem, dach dwuspadowy. Stolarka okienna wymieniona.

Od ulicy Styczniowej budynek 5-osiovy, z czego na parterze brama wjazdowa, zaś jako okno poddasza wysunięta w górę część pseudoryzalitu zaczynającego się na piętrze.

Elewacja wschodnia wieloosiowa.

Elewacja otynkowana. Od frontu gzymsy międzypiętrowe, koronacyjny, cokołowy, naczółki nad oknami piętra (trójkątne i półokrągłe). Pilastry tworzące pseudoryzalit oraz w narożach.

Wartość tego budynku to przede wszystkim cechy historyczne (w tym wartość dawności).

9. Stan zachowania i postulaty dotyczące konserwacji

Ogólnie stan zachowania bardzo dobry.

Nie wymaga prac konserwacyjnych.

10. Wykonanie karty (autor, data i podpis)

mgr Edyta A. Marek
05.04.2023 r.

11. Zatwierdzenie karty (podpis wojewódzkiego konserwatora zabytków)*

*Dotyczy zabytków niewpisanych do rejestru zabytków i niewłączonych do wojewódzkiej ewidencji zabytków

GEZ	KARTA ADRESOWA ZABYTKU NIERUCHOMEGO		3. Miejscowość
1. Nazwa DOM		2. Czas powstania 2 poł. XIX w.	SULECHÓW
7. Fotografia z opisem wskazującym orientację w stosunku do sąsiednich terenów lub stron świata albo mapa z zaznaczonym stanowiskiem archeologicznym			4. Adres
			Sulechów, ul. Styczniowa 41 (dz. nr ewid. 512/1)
<p>Budynek, widok od SW</p> <p>Budynek, widok od W</p>			5. Przynależność administracyjna
			<p>Województwo LUBUSKIE</p> <p>Powiat ZIELONOGÓRSKI</p> <p>Gmina SULECHÓW</p> <p>6. Formy ochrony</p> <p>Położenie w granicach zespołu urbanistyczno-krajobrazowego miasta Sulechów wpisanego do rejestru zabytków pod nr 58 (decyzja z dn. 07.11.19957r.) i nr 2164 (decyzja z dn. 31.01.1975r.)</p>

8. Historia, opis i wartości

Budynek postawiony w 2 poł. XIX w.

Murowany, z czerwonej cegły, dłuższym bokiem na osi NW-SE. 2-kondygnacyjny, dach dwuspadowy. Stolarka okienna wymieniona.

Od ulicy Styczniowej budynek 5-osiowy. W poszyciu dachu dwa świetliki.

Elewacja południowa 3-osiowa na parterze, na poddaszy pięć osi, z czego boczne w kształcie półksiężyca, trzy środkowe jako wąskie prostokąty zwieńczone wspólnym płaskim naczółkiem.

Elewacja otynkowana. Okna parteru od S z listwami dookólnymi.

Wartość tego budynku to przede wszystkim cechy historyczne (w tym wartość dawności).

9. Stan zachowania i postulaty dotyczące konserwacji

Ogólnie stan zachowania dobry, zadowolający.

Nie wymaga prac konserwacyjnych.

10. Wykonanie karty (autor, data i podpis)

mgr Edyta A. Marek
05.04.2023 r.

11. Zatwierdzenie karty (podpis wojewódzkiego konserwatora zabytków)*

*Dotyczy zabytków niewpisanych do rejestru zabytków *

GEZ	KARTA ADRESOWA ZABYTKU NIERUCHOMEGO		3. Miejscowość
1. Nazwa DOM		2. Czas powstania 1 poł. XIX w.	SULECHÓW
7. Fotografia z opisem wskazującym orientację w stosunku do sąsiednich terenów lub stron świata albo mapa z zaznaczonym stanowiskiem archeologicznym			4. Adres
			Sulechów, ul. Styczniowa 42 (dz. nr ewid. 616)
			5. Przynależność administracyjna
<p>Budynek, widok od W</p>			Województwo LUBUSKIE
<p>Budynek, widok od NW</p>			Powiat ZIELONOGÓRSKI
			Gmina SULECHÓW
			6. Formy ochrony Położenie w granicach zespołu urbanistyczno-krajobrazowego miasta Sulechów wpisanego do rejestru zabytków pod nr 58 (decyzja z dn. 07.11.19957r.) i nr 2164 (decyzja z dn. 31.01.1975r.)

8. Historia, opis i wartości

Budynek postawiony w 1 poł. XIX w.

Murowany, z czerwonej cegły, dłuższym bokiem na osi NW-SE. 2-kondygnacyjny, dach mansardowy z dachówką ceramiczną. Stolarka okienna wymieniona.

Od ulicy Styczniowej budynek 5-osiovy, z czego pośrodku wejście, a w mansardzie lukarna.

Elewacja północna i południowa 4-osiova, boczne okna mniejsze.

Elewacja otynkowana. Okna fasady w listwach dookólnych.

Wartość tego budynku to przede wszystkim cechy historyczne (w tym wartość dawności).

9. Stan zachowania i postulaty dotyczące konserwacji

Ogólnie stan zachowania dobry, zadowolający.

Nie wymaga prac konserwacyjnych.

10. Wykonanie karty (autor, data i podpis)

mgr Edyta A. Marek
05.04.2023 r.

11. Zatwierdzenie karty (podpis wojewódzkiego konserwatora zabytków)*

*Dotyczy zabytków niewpisanych do rejestru zabytków i niewłączonych do wojewódzkiej ewidencji zabytków

GEZ	KARTA ADRESOWA ZABYTKU NIERUCHOMEGO		3. Miejscowość
1. Nazwa DOM		2. Czas powstania 2 poł. XIX w.	SULECHÓW
7. Fotografia z opisem wskazującym orientację w stosunku do sąsiednich terenów lub stron świata albo mapa z zaznaczonym stanowiskiem archeologicznym			4. Adres
<div style="display: flex; justify-content: space-around;"> <div data-bbox="212 566 925 1114">  </div> <div data-bbox="936 630 1576 1114">  </div> </div> <div style="display: flex; justify-content: space-around; margin-top: 10px;"> <div data-bbox="212 1117 459 1145">Budynek, widok od W</div> <div data-bbox="974 1117 1243 1145">Budynek, widok od SW</div> </div> <div data-bbox="212 1145 622 1540">  </div>			Sulechów, ul. Styczniowa 43 (dz. nr ewid. 516/1)
			5. Przynależność administracyjna Województwo LUBUSKIE Powiat ZIELONOGÓRSKI Gmina SULECHÓW
			6. Formy ochrony Położenie w granicach zespołu urbanistyczno-krajobrazowego miasta Sulechów wpisanego do rejestru zabytków pod nr 58 (decyzja z dn. 07.11.19957r.) i nr 2164 (decyzja z dn. 31.01.1975r.)

8. Historia, opis i wartości

Budynek postawiony w 2 poł. XIX w.

Murowany, z czerwonej cegły, dłuższym bokiem skierowany na osi N-S. Parterowy, z poddaszem, dach dwuspadowy nakryty dachówką ceramiczną. Stolarka okienna wymieniona.

Od N dwa oculusy na poddaszu.

Elewacja W ma pięć osi z czego jedna to wejście. W poszyciu dachu świetlik.

Otynkowany od frontu. Na elewacji W widać dekoracyjny gzyms międzykondygnacyjny oraz lizeny dzielące poddasze. Tam oculusy w listwach ceglanych.

Wartość tego budynku to przede wszystkim cechy historyczne oraz wartość użytkowa pierwotna.

9. Stan zachowania i postulaty dotyczące konserwacji

Ogólnie stan zachowania dobry.

Nie wymaga prac konserwacyjnych.

10. Wykonanie karty (autor, data i podpis)

mgr Edyta A. Marek
17.04.2023 r.

11. Zatwierdzenie karty (podpis wojewódzkiego konserwatora zabytków)*

*Dotyczy zabytków niewpisanych do rejestru zabytków i niewłączonych do wojewódzkiej ewidencji zabytków


GEZ	KARTA ADRESOWA ZABYTKU NIERUCHOMEGO		3. Miejscowość
1. Nazwa DOM		2. Czas powstania 2 poł. XIX w.	SULECHÓW

7. Fotografia z opisem wskazującym orientację w stosunku do sąsiednich terenów lub stron świata albo mapa z zaznaczonym stanowiskiem archeologicznym	4. Adres
--	----------

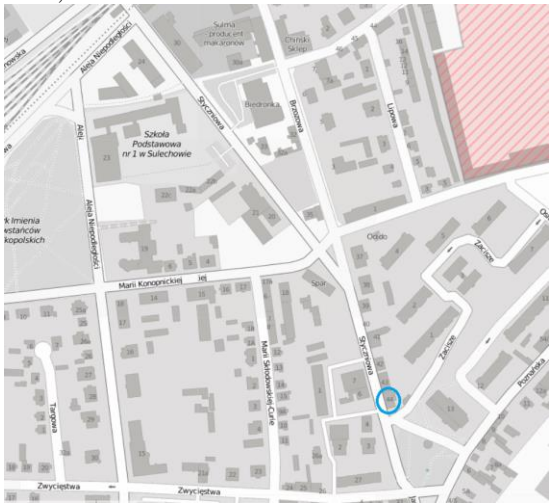
Sulechów, ul. Styczniowa 44
(dz. nr ewid. 517/1)



Dom, widok od E



Dom, widok od SE



5. Przynależność administracyjna

Województwo **LUBUSKIE**

Powiat **ZIELONOGÓRSKI**

Gmina **SULECHÓW**

6. Formy ochrony

Położenie w granicach zespołu urbanistyczno-krajobrazowego miasta Sulechów wpisanego do rejestru zabytków pod nr 58 (decyzja z dn. 07.11.1995r.) i nr 2164 (decyzja z dn. 31.01.1975r.)

8. Historia, opis i wartości

Dom postawiony w k. XIX

Murowany, z czerwonej cegły, dłuższym bokiem na osi NW-SE.

Dom parterowy z poddaszem, dach dwuspadowy z dachówką ceramiczną. Stolarka okienna wymieniona.

Od ulicy Styczniowej budynek 5-osiovy, z czego pośrodku wejście.

Elewacja południowa prawdopodobnie na obu kondygnacjach dwuosiova, ale obecnie jeden otwór zasłonięty reklamą

Elewacja otynkowana.

Wartość tego budynku to przede wszystkim cechy historyczne (w tym wartość dawności).

9. Stan zachowania i postulaty dotyczące konserwacji

Ogólnie stan zachowania dobry, zadowolający.

Nie wymaga prac konserwacyjnych.

10. Wykonanie karty (autor, data i podpis)

mgr Edyta A. Marek
05.04.2023 r.

11. Zatwierdzenie karty (podpis wojewódzkiego konserwatora zabytków)*

*Dotyczy zabytków niewpisanych do rejestru zabytków *

GEZ	KARTA ADRESOWA ZABYTKU NIERUCHOMEGO		3. Miejscowość
1. Nazwa WIEŻA CIŚNIENÍ		2. Czas powstania 1904 r.	SULECHÓW
7. Fotografia z opisem wskazującym orientację w stosunku do sąsiednich terenów lub stron świata albo mapa z zaznaczonym stanowiskiem archeologicznym			4. Adres
			Sulechów, ul. Styczniowa (dz. nr ewid. 528)
<p>Wieża, widok od E Wieża, widok na detal Wieża, widok na detal</p>			5. Przynależność administracyjna
			<p>Województwo LUBUSKIE</p> <p>Powiat ZIELONOGÓRSKI</p> <p>Gmina SULECHÓW</p>
			6. Formy ochrony
			<p>Położenie w granicach zespołu urbanistyczno-krajobrazowego miasta Sulechów wpisanego do rejestru zabytków pod nr 58 (decyzja z dn. 07.11.1995r.) i nr 2164 (decyzja z dn. 31.01.1975r.) Rejestr zabytków: nr 2287 z dnia 02.08.1976 r.</p>

Wieża postawiona w 1904 r.

Budynek ma kształt grzyba i zbudowany jest z nieotynkowanej cegły w kolorach żółtym i czerwonym o wysokości 38 m. Jego trzon wzmocniono jedenastoma obejmami ze stali. Konstrukcja podstawy wieży wykonana została na rzucie ośmiokąta, trzonu i głowicy na rzucie koła. Trzon ma formę zwężającego się ku górze walca zakończonego cylindryczną głowicą nakrytą dachem stożkowym. Wieża wyposażona jest w zbiornik typu Intze o pojemności 150 metrów sześciennych. Celem działania wieży było wyrównywanie ciśnienia wody w systemie wodociągowym w mieście, zmieniającego się w ciągu dnia w efekcie zmian w ilości pobieranej wody. W latach 70. XX wieku wyłączono ją z dalszej eksploatacji, a zbiornik w jej wnętrzu przez jakiś czas był później jeszcze wykorzystywany jako przeciwpożarowy zbiornik wody. Dotychczasowe funkcje wieży przejęły początkowo zbiorniki hydroforowe, a następnie nowa wieża ciśnień. W elewacji głównej wyróżnia się wejście z bogatym wystrojem architektonicznym. Wejście ujmuje ostrołukowy portal uskokowy, a nad nim znajduje się gzyms z ząbkowaniem i płyciną z umieszczonym w niej starym herbem Sulechowa.

Wartość tego budynku to przede wszystkim cechy historyczne.

Ogólnie stan zachowania dobry, zadowalający.

Nie wymaga prac konserwacyjnych.

mgr Edyta A. Marek
05.04.2023 r.

*Dotyczy zabytków niewpisanych do rejestru zabytków i niewłączonych do wojewódzkiej ewidencji zabytków

GEZ	KARTA ADRESOWA ZABYTKU NIERUCHOMEGO		3. Miejscowość
1. Nazwa BUDYNEK GOSPODARCZY		2. Czas powstania k. XIX w.	SULECHÓW
7. Fotografia z opisem wskazującym orientację w stosunku do sąsiednich terenów lub stron świata albo mapa z zaznaczonym stanowiskiem archeologicznym			4. Adres
 <p style="text-align: right;">Budynek, widok od NE</p>			Sulechów, ul. Styczniowa (dz. nr ewid. 358)
			5. Przynależność administracyjna Województwo LUBUSKIE Powiat ZIELONOGÓRSKI Gmina SULECHÓW
			6. Formy ochrony Położenie w granicach zespołu urbanistyczno-krajobrazowego miasta Sulechów wpisanego do rejestru zabytków pod nr 58 (decyzja z dn. 07.11.19957r.) i nr 2164 (decyzja z dn. 31.01.1975r.)

8. Historia, opis i wartości

Budynek postawiony w k. XIX w. Znajduje się pomiędzy szkołą a magazynem aprowizacyjnym, obecnie nieużytkowany.

Murowany, z czerwonej cegły, dłuższym bokiem na osi SW-NE. Parterowy, dach dwuspadowy. Stolarka drzwiowa wymieniona dawniej.

Od ulicy Styczniowej budynek posiada wejście.

Elewacja północna dwuosiowa - blendy.

Elewacja otynkowana. Gzymsy cokołowy. Otwory zakończone półkoliście, blendy z płycinami.

Wartość tego budynku to przede wszystkim cechy historyczne (w tym wartość dawności).

9. Stan zachowania i postulaty dotyczące konserwacji

Ogólnie stan zachowania dobry, zadowolający.

Nie wymaga prac konserwacyjnych.

10. Wykonanie karty (autor, data i podpis)

mgr Edyta A. Marek
05.04.2023 r.

11. Zatwierdzenie karty (podpis wojewódzkiego konserwatora zabytków)*

*Dotyczy zabytków niewpisanych do rejestru zabytków i niewłączonych do wojewódzkiej ewidencji zabytków

GEZ	KARTA ADRESOWA ZABYTKU NIERUCHOMEGO		3. Miejscowość
1. Nazwa BUDYNEK PRZEMYSŁOWY		2. Czas powstania XIX/XX w.	SULECHÓW
7. Fotografia z opisem wskazującym orientację w stosunku do sąsiednich terenów lub stron świata albo mapa z zaznaczonym stanowiskiem archeologicznym			4. Adres
			Sulechów, ul. Styczniowa 30 (dz. nr ewid. 446/1)
<p>Budynek, widok od W</p>  <p>Budynek, widok od SW</p>			5. Przynależność administracyjna Województwo LUBUSKIE Powiat ZIELONOGÓRSKI Gmina SULECHÓW
			6. Formy ochrony Położenie w granicach zespołu urbanistyczno-krajobrazowego miasta Sulechów wpisanego do rejestru zabytków pod nr 58 (decyzja z dn. 07.11.19957r.) i nr 2164 (decyzja z dn. 31.01.1975r.) Rejestr zabytków: nr 3004 z dnia 11.03.1977 r., L-861/A z dnia 12.04.2021 r.

8. Historia, opis i wartości

Budynek postawiony w XIX/XX w.

Był to budynek przeznaczony na produkcję wyrobów ze zbóż.

Murowany, z czerwonej cegły, dłuższym bokiem na osi NW-SE. 3-kondygnacyjny, dach dwuspadowy. Stolarka okienna wymieniona dawniej.

Od ulicy Styczniowej budynek 15-osiowy, z czego dwie niższe kondygnacje rozdzielone gzymsem, a na każdej podział ceglany lizenami.

Elewacja północna 3-osiowa, i tak samo jak elewacja W, a także elewacja S dzielona dekorami.

Elewacja otynkowana.

Wartość tego budynku to przede wszystkim cechy historyczne (w tym wartość dawności).

9. Stan zachowania i postulaty dotyczące konserwacji

Ogólnie stan zachowania dobry, zadowolający.

Nie wymaga prac konserwacyjnych.

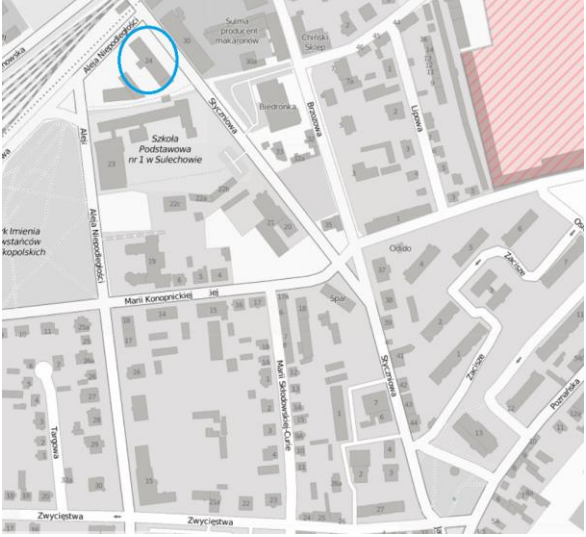
Prawdopodobnie obecnie nieużytkowany.

10. Wykonanie karty (autor, data i podpis)

mgr Edyta A. Marek
05.04.2023 r.

11. Zatwierdzenie karty (podpis wojewódzkiego konserwatora zabytków)*

*Dotyczy zabytków niewpisanych do rejestru zabytków i niewłączonych do wojewódzkiej ewidencji zabytków

GEZ	KARTA ADRESOWA ZABYTKU NIERUCHOMEGO		3. Miejscowość
1. Nazwa MAGAZYN APROWIZACYJNY		2. Czas powstania XIX/XX w.	SULECHÓW
7. Fotografia z opisem wskazującym orientację w stosunku do sąsiednich terenów lub stron świata albo mapa z zaznaczonym stanowiskiem archeologicznym			4. Adres
			Sulechów, ul. Styczniowa 24 (dz. nr ewid. 356/4)
<p>Budynek, widok od NW</p>			5. Przynależność administracyjna
<p>Budynek, widok od N</p>			Województwo LUBUSKIE Powiat ZIELONOGÓRSKI Gmina SULECHÓW
			6. Formy ochrony Położenie w granicach zespołu urbanistyczno-krajobrazowego miasta Sulechów wpisanego do rejestru zabytków pod nr 58 (decyzja z dn. 07.11.19957r.) i nr 2164 (decyzja z dn. 31.01.1975r.) Rejestr zabytków: nr 3003 z dnia 11.03.1977 r.

8. Historia, opis i wartości

Budynek postawiony w XIX/XX w.

Murowany, z czerwonej cegły i fundamentu kamiennego, dłuższym bokiem na osi NW-SE. 2-kondygnacyjny z poddaszem, dach dwuspadowy. Stolarka okienna wymieniona dawniej.

Od ulicy Styczniowej budynek w większości pokryty reklamami lub bez widocznych elementów, a jedynie ze strony NW, że prawdopodobnie 10-osiowy, z blendami (?) które występują w płycinach. Nad nimi gzyms koronacyjny.

Elewacja północna z boniowaniem na parterze z dwiema blendami. Powyżej dwie osie jako blendy rozdzielone lizenami, zaś pod szczytem dwie osie blend blisko siebie.

Elewacja zachodnia jako frontowa. Na parterze ze zmienioną ilością osi, zaś na piętrze 18-osiowa w płycinach dla dwu blend. Prawdopodobnie przynajmniej jedna duże wrota obecnie zmienione na niskie wejście. Gzyms koronacyjny.

Elewacja otynkowana. Gzyms między parterem i piętrzem.

Wartość tego budynku to przede wszystkim cechy historyczne (w tym wartość dawności).

9. Stan zachowania i postulaty dotyczące konserwacji

Ogólnie stan zachowania dobry, zadowolający.

Nie wymaga prac konserwacyjnych.

10. Wykonanie karty (autor, data i podpis)

mgr Edyta A. Marek
05.04.2023 r.

11. Zatwierdzenie karty (podpis wojewódzkiego konserwatora zabytków)*

*Dotyczy zabytków niewpisanych do rejestru zabytków i niewłączonych do wojewódzkiej ewidencji zabytków

GEZ	KARTA ADRESOWA ZABYTKU NIERUCHOMEGO		3. Miejscowość
1. Nazwa DOM		2. Czas powstania k. XIX w.	SULECHÓW
7. Fotografia z opisem wskazującym orientację w stosunku do sąsiednich terenów lub stron świata albo mapa z zaznaczonym stanowiskiem archeologicznym			4. Adres
<div style="display: flex; justify-content: space-around;"> <div data-bbox="210 568 719 1098">  </div> <div data-bbox="719 568 1010 1098">  </div> </div> <div style="display: flex; justify-content: space-around; margin-top: 5px;"> <div data-bbox="210 1098 674 1126">Dom, widok od E</div> <div data-bbox="674 1098 1010 1126">Dom, widok na detal</div> </div> <div style="margin-top: 10px;">  </div>			<p>Sulechów, ul. Styczniowa 6 (dz. nr ewid. 413/1)</p>
			<p>5. Przynależność administracyjna</p> <p>Województwo LUBUSKIE</p> <p>Powiat ZIELONOGÓRSKI</p> <p>Gmina SULECHÓW</p>
			<p>6. Formy ochrony</p> <p>Położenie w granicach zespołu urbanistyczno-krajobrazowego miasta Sulechów wpisanego do rejestru zabytków pod nr 58 (decyzja z dn. 07.11.19957r.) i nr 2164 (decyzja z dn. 31.01.1975r.) Rejestr zabytków: nr 3000 z dnia 11.03.1977 r.</p>

8. Historia, opis i wartości

Dom postawiony w k. XIX

Murowany, z czerwonej cegły, dłuższym bokiem na osi W-E. Dom piętrowy, z poddaszem, dach mansardowy z dachówką ceramiczną. Stolarka okienna wymieniona.

Od ulicy Styczniowej budynek 4-osiovy, z czego na parterze dwa wejścia, zaś jako okna poddasza są dwa okna w szczycie i nad nimi owalne okienko, a po bokach w poszyciu dachu dwie lukarny.

Elewacja nieotynkowana, ale parter otynkowany z boniowaniem.

Jedno okno parteru z dekoracją naczółkową ze zwornikiem. Okna piętra i poddasza w stylizowanych listwach dookólnych z naczółkami wykonanymi w cegle, a między tymi kondygnacjami dekoracyjny gzyms.

Wartość tego budynku to przede wszystkim cechy historyczne (w tym wartość dawności).

9. Stan zachowania i postulaty dotyczące konserwacji

Ogólnie stan zachowania dobry, zadowolający.

Nie wymaga prac konserwacyjnych.

10. Wykonanie karty (autor, data i podpis)

mgr Edyta A. Marek
05.04.2023 r.

11. Zatwierdzenie karty (podpis wojewódzkiego konserwatora zabytków)*

*Dotyczy zabytków niewpisanych do rejestru zabytków i niewłączonych do wojewódzkiej ewidencji zabytków

GEZ	KARTA ADRESOWA ZABYTKU NIERUCHOMEGO		3. Miejscowość
1. Nazwa DOM, ob. szkoła		2. Czas powstania k. XIX w.	SULECHÓW
7. Fotografia z opisem wskazującym orientację w stosunku do sąsiednich terenów lub stron świata albo mapa z zaznaczonym stanowiskiem archeologicznym			4. Adres
			Sulechów, ul. Styczniowa 20 (dz. nr ewid. 369)
			5. Przynależność administracyjna Województwo LUBUSKIE Powiat ZIELONOGÓRSKI Gmina SULECHÓW
			6. Formy ochrony Położenie w granicach zespołu urbanistyczno-krajobrazowego miasta Sulechów wpisanego do rejestru zabytków pod nr 58 (decyzja z dn. 07.11.1995r.) i nr 2164 (decyzja z dn. 31.01.1975r.)

8. Historia, opis i wartości

Dom postawiony w k. XIX

Murowany, z czerwonej cegły, dłuższym bokiem na osi NW-SE.

Dom piętrowy, dach wielospadowy z dachówką ceramiczną.

Stolarka okienna wymieniona.

Od ulicy Styczniowej budynek 7-osioowy, z czego trzy środkowe osie w płytkim ryzalicie.

Elewacja południowa jednoosiowa, z szerokim oknem.

Elewacja nieotynkowana, ale dekoracje otynkowane. Są to naczółki, gzymsy międzykondygnacyjne i koronacyjny, lizeny oraz pasy poziome dodatkowo rozdzielające elewacje.

Wartość tego budynku to przede wszystkim cechy historyczne (w tym wartość dawności).

9. Stan zachowania i postulaty dotyczące konserwacji

Ogólnie stan zachowania bardzo dobry.



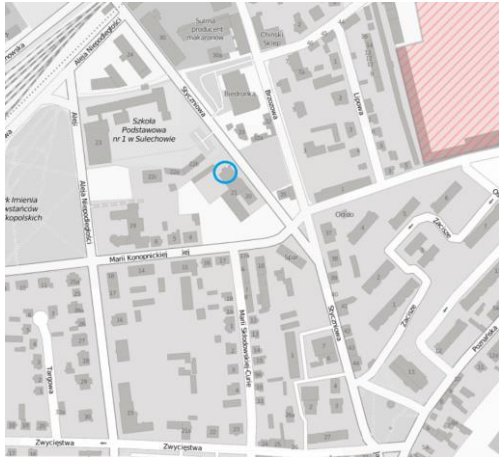
Nie wymaga prac konserwacyjnych.

10. Wykonanie karty (autor, data i podpis)

mgr Edyta A. Marek
05.04.2023 r.

11. Zatwierdzenie karty (podpis wojewódzkiego konserwatora zabytków)*

*Dotyczy zabytków niewpisanych do rejestru zabytków i niewłączonych do wojewódzkiej ewidencji zabytków

GEZ	KARTA ADRESOWA ZABYTKU NIERUCHOMEGO		3. Miejscowość
1. Nazwa DOM, ob. szkoła		2. Czas powstania XIX/XX w.	SULECHÓW
7. Fotografia z opisem wskazującym orientację w stosunku do sąsiednich terenów lub stron świata albo mapa z zaznaczonym stanowiskiem archeologicznym		4. Adres	
 <p style="text-align: center;">Dom, widok od E</p>		<p>Sulechów, ul. Styczniowa 21 (dz. nr ewid. 368)</p>	
 <p style="text-align: center;">Dom, widok od N</p> 			
		<p>6. Formy ochrony</p> <p>Położenie w granicach zespołu urbanistyczno-krajobrazowego miasta Sulechów wpisanego do rejestru zabytków pod nr 58 (decyzja z dn. 07.11.19957r.) i nr 2164 (decyzja z dn. 31.01.1975r.) Rejestr zabytków: nr 3001 z dnia 11.03.1977 r.</p>	

8. Historia, opis i wartości

Dom postawiony w XIX/XX wieku. Obecnie jako szkoła.

Murowany, z czerwonej cegły, dłuższym bokiem na osi NW-SE.

Dom parterowy, z poddaszem, z dachówką blaszaną, dach wielospadowy. Stolarka okienna wymieniona.

Od ulicy Styczniowej budynek wieloosiowy, z ryzalitem, a w narożu N klatka schodowa w postaci okrągłej wieży ze spiczastym dachem.

Na boku od NW wejście po schodach, jak się wydaje obecnie w zamurowanej części, ponieważ kompozycyjnie jest nieco inne niż bryła główna.

Od W wieloosiowa z wejściem do przyziemia.

Elewacja nieotynkowana, ale elementy zdobnicze pokryte tynkiem.

Są to boniowania, naczółki, pasy imitujące gzymsy międzypiętrowe, gzyms podokapowy i cokołowy.

Wartość tego budynku to przede wszystkim cechy historyczne (w tym wartość dawności).

9. Stan zachowania i postulaty dotyczące konserwacji

Ogólnie stan zachowania bardzo dobry.

Nie wymaga prac konserwacyjnych.

10. Wykonanie karty (autor, data i podpis)

mgr Edyta A. Marek
05.04.2023 r.

11. Zatwierdzenie karty (podpis wojewódzkiego konserwatora zabytków)*

*Dotyczy zabytków niewpisanych do rejestru zabytków i niewłączonych do wojewódzkiej ewidencji zabytków