

<b>GEZ</b>	<b>KARTA ADRESOWA ZABYTKU NIERUCHOMEGO</b>	3. Miejscowość
1. Nazwa <b>DOM</b>	2. Czas powstania <b>2 poł. XIX w.</b>	<b>SULECHÓW</b>

7. Fotografia z opisem wskazującym orientację w stosunku do sąsiednich terenów lub stron świata albo mapa z zaznaczonym stanowiskiem archeologicznym

Dom, widok od W

Dom, widok detalu

4. Adres  
**Sulechów, ul. Łukasiewicza 12  
(dz. nr ewid. 229/17)**

5. Przynależność administracyjna  
  
Województwo **LUBUSKIE**  
  
Powiat **ZIELONOGÓRSKI**  
  
Gmina **SULECHÓW**

6. Formy ochrony  
**Położenie w granicach zespołu urbanistyczno - krajobrazowego miasta Sulechów wpisanego do rejestru zabytków pod nr 58 (decyzja z dn. 07.11.1957 r.) i nr 2164 (decyzja z dn. 31.1.1975 r.)  
Rejestr zabytków: 2986 z dnia 11.03.1977 r.**

8. Historia, opis i wartości

Dom postawiony w 2 poł. XIX wieku.

Murowany, z czerwonej cegły, dłuższym bokiem na osi W-E. Dom piętrowy, z poddaszem. Stolarka okienna wymieniona.

Od frontu na parterze witryny sklepowe, zaś na piętrze i poddaszu po trzy okna. Okna piętra z bardzo płytkim ryzalitem i z naczółkami okiennymi oraz listwami. Nad środkowym oknem naczółek w typie frontonu.

Na poddaszu między oknami ćwierćkolumny i gzymsy koronujące.

Na parterze ćwierćkolumny. Także między niższymi kondygnacjami gzymsy międzypiętrowe.

Elewacja otynkowana.

Wartość tego budynku to przede wszystkim cechy historyczne (w tym wartość dawności).

9. Stan zachowania i postulaty dotyczące konserwacji

Ogólnie stan zachowania dobry, zadowolający.

Wymaga prac konserwacyjnych.

10. Wykonanie karty (autor, data i podpis)

mgr Edyta A. Marek  
12.02.2023 r.

11. Zatwierdzenie karty (podpis wojewódzkiego konserwatora zabytków)\*

\*Dotyczy zabytków niewpisanych do rejestru zabytków i niewłączonych do wojewódzkiej ewidencji zabytków

<b>GEZ</b>	<b>KARTA ADRESOWA ZABYTKU NIERUCHOMEGO</b>	3. Miejscowość
1. Nazwa <b>DOM</b>	2. Czas powstania <b>2 poł. XIX w.</b>	<b>SULECHÓW</b>

7. Fotografia z opisem wskazującym orientację w stosunku do sąsiednich terenów lub stron świata albo mapa z zaznaczonym stanowiskiem archeologicznym



Dom, widok od W





Dom, widok detalu

4. Adres  
**Sulechów, ul. Łukasiewicza 13**  
(dz. nr ewid. 229/9)

5. Przynależność administracyjna  
Województwo **LUBUSKIE**  
Powiat **ZIELONOGÓRSKI**  
Gmina **SULECHÓW**

6. Formy ochrony  
Położenie w granicach zespołu urbanistyczno - krajobrazowego miasta Sulechów wpisanego do rejestru zabytków pod nr 58 (decyzja z dn. 07.11.1957 r.) i nr 2164 (decyzja z dn. 31.1.1975 r.)  
**Rejestr zabytków: 2987 z dnia 11.03.1977 r.**

8. Historia, opis i wartości

Dom postawiony w 2 poł. XIX wieku.

Murowany, z czerwonej cegły, dłuższym bokiem na osi W-E. Dom piętrowy, z poddaszem. Stolarka okienna wymieniona.

Od frontu na parterze witryny sklepowe, zaś na piętrze i poddaszu po cztery okna. Okna piętra z bardzo płytkim ryzalitem i z naczółkami okiennymi oraz listwami.

Na poddaszu między oknami ćwierćkolumny i gzymsy koronujące.

Także między niższymi kondygnacjami gzymsy międzypiętrowe.

Elewacja otynkowana.

Wartość tego budynku to przede wszystkim cechy historyczne (w tym wartość dawności).

9. Stan zachowania i postulaty dotyczące konserwacji

Ogólnie stan zachowania dobry, zadowolający.

Nie wymaga prac konserwacyjnych.

10. Wykonanie karty (autor, data i podpis)

mgr Edyta A. Marek  
12.02.2023 r.

11. Zatwierdzenie karty (podpis wojewódzkiego konserwatora zabytków)\*

\*Dotyczy zabytków niewpisanych do rejestru zabytków i niewłączonych do wojewódzkiej ewidencji zabytków

<b>GEZ</b>	<b>KARTA ADRESOWA ZABYTKU NIERUCHOMEGO</b>	3. Miejscowość
1. Nazwa <b>DOM</b>	2. Czas powstania <b>k. XIX w.</b>	<b>SULECHÓW</b>

7. Fotografia z opisem wskazującym orientację w stosunku do sąsiednich terenów lub stron świata albo mapa z zaznaczonym stanowiskiem archeologicznym



Dom, widok od W





Dom, widok detalu

4. Adres  
  
Sulechów, ul. Łukasiewicza 14  
(dz. nr ewid. 229/5)

5. Przynależność administracyjna  
  
Województwo **LUBUSKIE**  
  
Powiat **ZIELONOGÓRSKI**  
  
Gmina **SULECHÓW**

6. Formy ochrony  
Położenie w granicach zespołu urbanistyczno - krajobrazowego miasta Sulechów wpisanego do rejestru zabytków pod nr 58 (decyzja z dn. 07.11.1957 r.) i nr 2164 (decyzja z dn. 31.1.1975 r.)  
**Rejestr zabytków: 2988 z dnia 11.03.1977 r.**

8. Historia, opis i wartości

Dom postawiony w k. XIX wieku.

Murowany, z czerwonej cegły, dłuższym bokiem na osi W-E. Dom piętrowy, z poddaszem, dach wielospadowy. Stolarka okienna wymieniona częściowo.

Od frontu na parterze witryny sklepowe, zaś na piętrze i poddaszu po sześć okien. Okna z bardzo zdobionymi naczółkami okiennymi oraz listwami.

Na dłuższym boku od S na parterze układ: dwa okna, wejście, cztery okna, brama wjazdowa. Na piętrze i poddaszu po osiem okien, z czego dwa od strony rynku oddzielone dużymi oknami klatki schodowej nad wejściem. Część E tego boku, tuż za wejściem z obniżonym poddaszem. W przyziemiu sześć okienek. Na tym boku otwory okienne na piętrze i poddaszu z bocznymi zdobieniami – listwami.

Elewacja otynkowana. Gzymsy międzypietrowe i koronacyjny, boniowanie całej elewacji.

Wartość tego budynku to przede wszystkim cechy historyczne (w tym wartość dawności).

9. Stan zachowania i postulaty dotyczące konserwacji

Ogólnie stan zachowania dobry, zadowolający.

Wymaga prac konserwacyjnych.

10. Wykonanie karty (autor, data i podpis)

mgr Edyta A. Marek  
12.02.2023 r.

11. Zatwierdzenie karty (podpis wojewódzkiego konserwatora zabytków)\*

\*Dotyczy zabytków niewpisanych do rejestru zabytków i niewłączonych do wojewódzkiej ewidencji zabytków

<b>GEZ</b>	<b>KARTA ADRESOWA ZABYTKU NIERUCHOMEGO</b>	3. Miejscowość
1. Nazwa <b>DOM</b>	2. Czas powstania <b>2 poł. XIX w.</b>	<b>SULECHÓW</b>

7. Fotografia z opisem wskazującym orientację w stosunku do sąsiednich terenów lub stron świata albo mapa z zaznaczonym stanowiskiem archeologicznym

Dom, widok od SE

Dom, widok od E

4. Adres

Sulechów, ul. Łukasiewicza 1  
(dz. nr ewid. 189/21)

5. Przynależność administracyjna

Województwo **LUBUSKIE**

Powiat **ZIELONOGÓRSKI**

Gmina **SULECHÓW**

6. Formy ochrony

Położenie w granicach zespołu urbanistyczno - krajobrazowego miasta Sulechów wpisanego do rejestru zabytków pod nr 58 (decyzja z dn. 07.11.1957 r.) i nr 2164 (decyzja z dn. 31.1.1975 r.)

8. Historia, opis i wartości

Dom postawiony w 2 poł. XIX wieku.

Murowany, z czerwonej cegły, dłuższym bokiem na osi N-S. Dom piętrowy z niskim poddaszem. Dach wielospadowy, z dachówką ceramiczną. Stolarka okienna wymieniona w różnym czasie. Na poddaszu okienka zaślepienie nietrwale, niektóre bez ram okiennych.

Od frontu na parterze na boku E zaślepienie duży otwór, obok trzy okna i mniejsze wejście do budynku. Na piętrze i poddaszu po sześć okien. Okna piętra łukowo zakończone, jedno z nich trwale zaślepienie.

Na elewacji południowej na parterze wejście i dwa okna do lokalu na parterze. Piętro i poddasze po trzy okna. tak samo jak na elewacji wschodniej okna piętra łukowo zakończone. Między tymi elewacjami wąska elewacja SE z zamurowanymi otworami na parterze i piętrze. Na poddaszu większe niż na bocznych elewacjach.

Elewacja otynkowana. Gzyms międzypiętrowy oraz w przyziemiu. Okna z listwami bocznymi.

Wartość tego budynku to przede wszystkim cechy historyczne (w tym wartość dawności).

9. Stan zachowania i postulaty dotyczące konserwacji

Ogólnie stan zachowania dobry, zadowolający.

Nie wymaga prac konserwacyjnych.

10. Wykonanie karty (autor, data i podpis)

mgr Edyta A. Marek  
12.02.2023 r.

11. Zatwierdzenie karty (podpis wojewódzkiego konserwatora zabytków)\*

\*Dotyczy zabytków niewpisanych do rejestru zabytków i niewłączonych do wojewódzkiej ewidencji zabytków



<b>GEZ</b>	<b>KARTA ADRESOWA ZABYTKU NIERUCHOMEGO</b>	3. Miejscowość
1. Nazwa <b>DOM</b>	2. Czas powstania <b>2 poł. XIX w.</b>	<b>SULECHÓW</b>

7. Fotografia z opisem wskazującym orientację w stosunku do sąsiednich terenów lub stron świata albo mapa z zaznaczonym stanowiskiem archeologicznym



4. Adres  
**Sulechów, ul. Łukasiewicza 1a  
(dz. nr ewid. 189/21)**

5. Przynależność administracyjna  
Województwo **LUBUSKIE**  
Powiat **ZIELONOGÓRSKI**  
Gmina **SULECHÓW**

6. Formy ochrony  
**Położenie w granicach zespołu urbanistyczno - krajobrazowego miasta Sulechów wpisanego do rejestru zabytków pod nr 58 (decyzja z dn. 07.11.1957 r.) i nr 2164 (decyzja z dn. 31.1.1975 r.)**

Dom, widok od E

Dom, widok detalu

8. Historia, opis i wartości

Dom postawiony w 2 poł. XIX wieku.

Murowany, z czerwonej cegły, dłuższym bokiem na osi N-S. Dom piętrowy z niskim poddaszem. Dach dwuspadowy, z dachówką ceramiczną. Stolarka okienna wymieniona w różnym czasie. Na poddaszu jedno okienko zaślepione trwale.

Od frontu na parterze witryny sklepowe i wejścia do nich. Wejście do budynku najpewniej od strony dziedzińca. Na piętrze pięć okien.

Na elewacji boniowanie parteru, wieńczy go gzyms międzypiętrowy.

Elewacja otynkowana. Gzyms koronacyjny.

Wartość tego budynku to przede wszystkim cechy historyczne (w tym wartość dawności).

9. Stan zachowania i postulaty dotyczące konserwacji

Ogólnie stan zachowania dobry, zadowolający.

Nie wymaga prac konserwacyjnych.


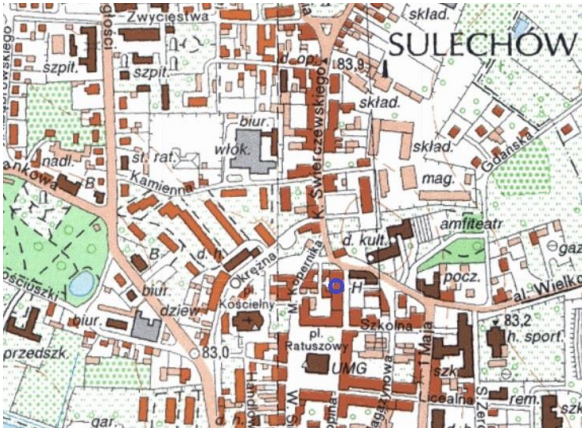

10. Wykonanie karty (autor, data i podpis)

mgr Edyta A. Marek  
12.02.2023 r.

11. Zatwierdzenie karty (podpis wojewódzkiego konserwatora zabytków)\*

\*Dotyczy zabytków niewpisanych do rejestru zabytków i niewłączonych do wojewódzkiej ewidencji zabytków

<b>GEZ</b>	<b>KARTA ADRESOWA ZABYTKU NIERUCHOMEGO</b>	3. Miejscowość
1. Nazwa <b>DOM</b>	2. Czas powstania <b>l. 30 XX w.</b>	<b>SULECHÓW</b>

7. Fotografia z opisem wskazującym orientację w stosunku do sąsiednich terenów lub stron świata albo mapa z zaznaczonym stanowiskiem archeologicznym		4. Adres  Sulechów, ul. Łukasiewicza 5 (dz. nr ewid. 189/14)
		
<p>Dom, widok od E</p>  <p>Dom, widok detalu</p>		5. Przynależność administracyjna  Województwo <b>LUBUSKIE</b>  Powiat <b>ZIELONOGÓRSKI</b>  Gmina <b>SULECHÓW</b>
		6. Formy ochrony Położenie w granicach zespołu urbanistyczno - krajobrazowego miasta Sulechów wpisanego do rejestru zabytków pod nr 58 (decyzja z dn. 07.11.1957 r.) i nr 2164 (decyzja z dn. 31.1.1975 r.)

8. Historia, opis i wartości

Dom postawiony w l. 30 XX wieku.

Murowany, z czerwonej cegły, dłuższym bokiem na osi W-E. Dom parterowy z wysokim poddaszem. Dach dwuspadowy, z dachówką ceramiczną. Stolarka okienna wymieniona.

Od frontu na parterze witryny sklepowe, zaś na poddaszu pięć okien.

Na parterze dwa wejścia do lokali oraz jedno do budynku.

Elewacja otynkowana. Gzyms międzypiętrowy. Okna z listwami bocznymi. Nad częścią poddasza swoisty tympanon.

Wartość tego budynku to przede wszystkim cechy historyczne (w tym wartość dawności).

9. Stan zachowania i postulaty dotyczące konserwacji

Ogólnie stan zachowania dobry, zadowolający.

Nie wymaga prac konserwacyjnych.

10. Wykonanie karty (autor, data i podpis)

**mgr Edyta A. Marek**  
12.02.2023 r.

11. Zatwierdzenie karty (podpis wojewódzkiego konserwatora zabytków)\*

\*Dotyczy zabytków niewpisanych do rejestru zabytków i niewłączonych do wojewódzkiej ewidencji zabytków

<p><b>GEZ</b></p>	<p align="center"><b>KARTA ADRESOWA ZABYTKU NIERUCHOMEGO</b></p>		<p>3. Miejscowość</p>
<p>1. Nazwa</p> <p><b>DOM</b></p>	<p>2. Czas powstania</p> <p align="center"><b>2 poł. XIX w.</b></p>	<p align="center"><b>SULECHÓW</b></p>	
<p>7. Fotografia z opisem wskazującym orientację w stosunku do sąsiednich terenów lub stron świata albo mapa z zaznaczonym stanowiskiem archeologicznym</p>			<p>4. Adres</p>
<div style="display: flex; justify-content: space-around;">   </div> <p>Dom, widok od E</p>  <p align="right">Dom, widok detalu</p>			<p>Sulechów, ul. Łukasiewicza 6 (dz. nr ewid. 189/19)</p> <hr/> <p>5. Przynależność administracyjna</p> <p>Województwo <b>LUBUSKIE</b></p> <p>Powiat <b>ZIELONOGÓRSKI</b></p> <p>Gmina <b>SULECHÓW</b></p> <hr/> <p>6. Formy ochrony</p> <p>Położenie w granicach zespołu urbanistyczno - krajobrazowego miasta Sulechów wpisanego do rejestru zabytków pod nr 58 (decyzja z dn. 07.11.1957 r.) i nr 2164 (decyzja z dn. 31.1.1975 r.)</p>

8. Historia, opis i wartości

Dom postawiony w 2 poł. XIX wieku.

Murowany, z czerwonej cegły, dłuższym bokiem na osi W-E. Dom parterowy z wysokim poddaszem. Dach dwuspadowy, z dachówką ceramiczną. Stolarka okienna wymieniona.

Od frontu na parterze witryny sklepowe, zaś poddaszu pięć okien, trzy z nich z zewnętrznymi żaluzjami.

Na parterze dwa wejścia do lokali oraz jedno do budynku.

Elewacja otynkowana. Gzyms międzypiętrowy.

Wartość tego budynku to przede wszystkim cechy historyczne (w tym wartość dawności).

9. Stan zachowania i postulaty dotyczące konserwacji

Ogólnie stan zachowania dobry, zadowolający.

Nie wymaga prac konserwacyjnych.

10. Wykonanie karty (autor, data i podpis)

**mgr Edyta A. Marek**  
12.02.2023 r.

11. Zatwierdzenie karty (podpis wojewódzkiego konserwatora zabytków)\*

\*Dotyczy zabytków niewpisanych do rejestru zabytków i niewłączonych do wojewódzkiej ewidencji zabytków