

<p>GEZ</p>	<p>KARTA ADRESOWA ZABYTKU NIERUCHOMEGO</p>	<p>3. Miejscowość</p>
<p>1. Nazwa DOM</p>	<p>2. Czas powstania 2. poł. XIX w.</p>	<p>SULECHÓW</p>
<p>7. Fotografia z opisem wskazującym orientację w stosunku do sąsiednich terenów lub stron świata albo mapa z zaznaczonym stanowiskiem archeologicznym</p>		<p>4. Adres</p>
<div style="display: flex; justify-content: space-around;">   </div>		<p>Sulechów, ul. Brzozowa 11 (dz. nr ewid. 120/1)</p>
<div style="display: flex; justify-content: space-around;"> <p>Dom, widok od E</p> <p>Dom, widok od SE</p> </div>		<p>5. Przynależność administracyjna</p> <p>Województwo LUBUSKIE</p> <p>Powiat ZIELONOGÓRSKI</p> <p>Gmina SULECHÓW</p>
		<p>6. Formy ochrony</p> <p>Położenie w granicach zespołu urbanistyczno-krajobrazowego miasta Sulechów wpisanego do rejestru zabytków pod nr 58 (decyzja z dn. 07.11.1995r.) i nr 2164 (decyzja z dn. 31.01.1975r.)</p>

8. Historia, opis i wartości

Dom powstał w k. XIX w. Trzykondygnacyjny, murowany z czerwonej cegły, dach dwuspadowy. Z przodu jest 16 okien, po 4 na parterze i piętrze oraz 8 małych okienek na poddaszu. Pod zadaszeniem są gzymsy dachowe. Na górze okien na pierwszym piętrze naczółki nad oknami. Z boku jest 4 okna, w tym jedna blenda. Na każdej kondygnacji jest po jednym oknie. Natomiast na pierwszym piętrze znajduje się balkon, do którego prowadzą drzwi balkonowe. Jest on zadaszony i zabezpieczony drewnianą barierką. Stolarka okienna została wymieniona. Okna i drzwi balkonowe oraz okna na poddaszu znajdują się wewnątrz ryzalitu. Wejście do budynku jest usytuowane po lewej stronie. Elewacja budynku otynkowana.

Wartość tego budynku to przede wszystkim cechy historyczne oraz wartość użytkowa pierwotna.

9. Stan zachowania i postulaty dotyczące konserwacji

Ogólnie stan zachowania dobry, zadowalający.
Nie wymaga prac konserwacyjnych.

10. Wykonanie karty (autor, data i podpis)

mgr Edyta A. Marek
05.10.2022 r.

11. Zatwierdzenie karty (podpis wojewódzkiego konserwatora zabytków)*

*Dotyczy zabytków niewpisanych do rejestru zabytków i niewłączonych do wojewódzkiej ewidencji zabytków

GEZ	KARTA ADRESOWA ZABYTKU NIERUCHOMEGO		3. Miejscowość
1. Nazwa DOM		2. Czas powstania 2. poł. XIX w.	SULECHÓW
7. Fotografia z opisem wskazującym orientację w stosunku do sąsiednich terenów lub stron świata albo mapa z zaznaczonym stanowiskiem archeologicznym			4. Adres
			Sulechów, ul. Brzozowa 11a (dz. nr ewid. 115/5)
<p style="text-align: center;">Dom, widok od E</p> <p style="text-align: center;">Dom, widok od N</p> 			5. Przynależność administracyjna Województwo LUBUSKIE Powiat ZIELONOGÓRSKI Gmina SULECHÓW
			6. Formy ochrony Położenie w granicach zespołu urbanistyczno-krajobrazowego miasta Sulechów wpisanego do rejestru zabytków pod nr 58 (decyzja z dn. 07.11.1995r.) i nr 2164 (decyzja z dn. 31.01.1975r.)

8. Historia, opis i wartości

Dom powstał w 2. poł. XIX w. Budynek dwukondygnacyjny, murowany z czerwonej cegły, dach dwuspadowy. Od frontu widać 4 okna na parterze. Z boku natomiast jest tylko jedno na poddaszu. Stolarka okienna nie została wymieniona. Po prawej stronie jest wjazd na posesję, a wejście do domu znajduje się na tyłach domu. Elewacja budynku otynkowana.

Wartość tego budynku to przede wszystkim cechy historyczne oraz wartość użytkowa pierwotna.

9. Stan zachowania i postulaty dotyczące konserwacji

Ogólnie stan zachowania nienajlepszy.
Wymaga sporu prac konserwacyjnych.

10. Wykonanie karty (autor, data i podpis)

mgr Edyta A. Marek
05.10.2022 r.

11. Zatwierdzenie karty (podpis wojewódzkiego konserwatora zabytków)*

*Dotyczy zabytków niewpisanych do rejestru zabytków i niewłączonych do wojewódzkiej ewidencji zabytków

GEZ

KARTA ADRESOWA ZABYTKU NIERUCHOMEGO

3. Miejscowość

1. Nazwa

BUDYNEK MIESZKALNO-GOSPODARCZY

2. Czas powstania

k. XIX w.

SULECHÓW

7. Fotografia z opisem wskazującym orientację w stosunku do sąsiednich terenów lub stron świata albo mapa z zaznaczonym stanowiskiem archeologicznym

4. Adres

Sulechów, ul. Brzozowa 12
(dz. nr ewid. 115/2)
Uwaga! Na budynku numer
12A!

5. Przynależność administracyjna

Województwo **LUBUSKIE**

Powiat **ZIELONOGÓRSKI**

Gmina **SULECHÓW**

6. Formy ochrony

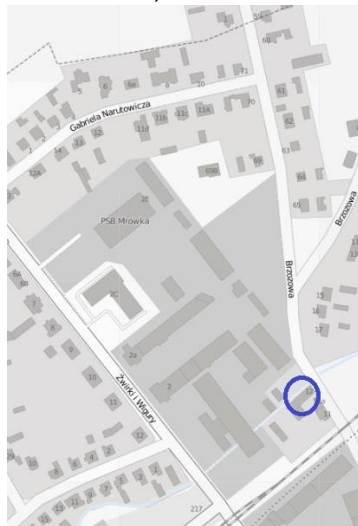
**Położenie w granicach zespołu
urbanistyczno-krajobrazowego miasta
Sulechów wpisanego do rejestru zabytków
pod nr 58 (decyzja z dn. 07.11.1995r.) i nr
2164 (decyzja z dn. 31.01.1975r.)**



Dom, widok od NE



Dom, widok od S



8. Historia, opis i wartości

Budynek mieszkalno-gospodarczy powstał w k. XIX w. Budynek trzykondygnacyjny, murowany z czerwonej cegły, dach wielospadowy. Na samym dole w przodzie domu widać 2. drzwi. Front domu ozdobiony jest różnymi detalami architektonicznymi – gzymsami, lizenami, łukami, naczółkami, nadprożami, blendami. Po środku znajdują się ryzalit, w jego wnętrzu jest nisza imitująca prostokątną, wysoką blendę okienną. Po jego obu stronach wbudowano 2 okna łukowe. Wyżej jest 3 małe okna, również łukowe. Stolarka okienna została wymieniona na tej elewacji tylko po prawej stronie na piętrze. Bok domu jest długi, dzięki czemu zamontowano więcej okien. Razem jest 14 w tym 4 blendy. Pięć okien niezabudowanych jest na parterze. Tyle samo znajduje się również na piętrze, tu stolarka okienna została wymieniona. Z prawej strony jest wjazd na podwórze. Wejścia do trzech różnych części budynku są po lewej stronie. Na tym samym odcinku domu jest 10 okien, 1 blenda. Pięć z nich znajdują się na parterze, również na piętrze jest taka sama ilość. Stolarka okienna nie została wymieniona tylko w jednym oknie na parterze, obok drzwi z lewej. Z każdej strony można zobaczyć detale architektoniczne. Elewacja tego budynku nie została otynkowana.

Wartość tego budynku to przede wszystkim cechy historyczne oraz wartość użytkowa pierwotna.

9. Stan zachowania i postulaty dotyczące konserwacji

Ogólnie stan zachowania dobry, zadowolający.
Nie wymaga prac konserwacyjnych.

10. Wykonanie karty (autor, data i podpis)

mgr Edyta A. Marek
05.10.2022 r.

11. Zatwierdzenie karty (podpis wojewódzkiego konserwatora zabytków)*

*Dotyczy zabytków niewpisanych do rejestru zabytków i niewłączonych do wojewódzkiej ewidencji zabytków

GEZ	KARTA ADRESOWA ZABYTKU NIERUCHOMEGO		3. Miejscowość
1. Nazwa DOM		2. Czas powstania 1 poł. XX w.	SULECHÓW
7. Fotografia z opisem wskazującym orientację w stosunku do sąsiednich terenów lub stron świata albo mapa z zaznaczonym stanowiskiem archeologicznym			4. Adres
			Sulechów, ul. Brzozowa 60 (dz. nr ewid. 86/1)
<p>Budynek, widok od SW</p>  <p>Budynek, widok od NE</p>			5. Przynależność administracyjna
			<p>Województwo LUBUSKIE</p> <p>Powiat ZIELONOGÓRSKI</p> <p>Gmina SULECHÓW</p> <p>6. Formy ochrony</p> <p>Położenie w granicach zespołu urbanistyczno-krajobrazowego miasta Sulechów wpisanego do rejestru zabytków pod nr 58 (decyzja z dn. 07.11.1995r.) i nr 2164 (decyzja z dn. 31.01.1975r.)</p>

8. Historia, opis i wartości

Budynek postawiony w 1 poł. XX w.

Murowany, z czerwonej cegły, dłuższym bokiem skierowany na osi SW-NE. Parterowy, z poddaszem, dach wielospadowy, nakryty dachówką ceramiczną. Stolarka okienna wymieniona.

Od SE wejście po schodkach na parterze, a z boku dobudowana część z jednym oknem. Na poddaszu jedna oś.

Elewacja SW z dwiema osiami parteru i powyżej jedna oś.

Elewacja NW trójosiowa na parterze.

Otynkowany. Okna z listwami dookolnymi.

Wartość tego budynku to przede wszystkim cechy historyczne oraz wartość użytkowa pierwotna.

9. Stan zachowania i postulaty dotyczące konserwacji

Ogólnie stan zachowania bardzo dobry.

Nie wymaga prac konserwacyjnych.

10. Wykonanie karty (autor, data i podpis)

mgr Edyta A. Marek
17.04.2023 r.

11. Zatwierdzenie karty (podpis wojewódzkiego konserwatora zabytków)*

*Dotyczy zabytków niewpisanych do rejestru zabytków i niewłączonych do wojewódzkiej ewidencji zabytków

GEZ	KARTA ADRESOWA ZABYTKU NIERUCHOMEGO		3. Miejscowość
1. Nazwa	2. Czas powstania	SULECHÓW	
DOM	1. poł. XX w.		
7. Fotografia z opisem wskazującym orientację w stosunku do sąsiednich terenów lub stron świata albo mapa z zaznaczonym stanowiskiem archeologicznym		4. Adres	
		<p>Sulechów, ul. Brzozowa 61 (dz. nr ewid. 84)</p>	
<p style="text-align: center;">Dom, widok od SE</p>  <p style="text-align: center;">Dom, widok od NW</p>		<p>5. Przynależność administracyjna</p> <p style="text-align: center;">Województwo LUBUSKIE</p> <p style="text-align: center;">Powiat ZIELONOGÓRSKI</p> <p style="text-align: center;">Gmina SULECHÓW</p>	
		<p>6. Formy ochrony</p> <p>Położenie w granicach zespołu urbanistyczno-krajobrazowego miasta Sulechów wpisanego do rejestru zabytków pod nr 58 (decyzja z dn. 07.11.19957r.) i nr 2164 (decyzja z dn. 31.01.1975r.)</p>	

8. Historia, opis i wartości

Dom postawiony w 1. poł. XX w. Budynek trzykondygnacyjny, dach wielospadowy. Dom murowany z czerwonej cegły. W budynek wbudowano 11 okien. Od frontu jest ich 6, 2 na parterze, 2 małe lukarny pomiędzy jednym dużym lukarnem na pierwszym piętrze. Z lewej strony są 2 symetryczne do siebie okna. Natomiast na drugim boku jest ich 3, 1 na parterze i 2 również symetryczne na piętrze. Stolarka okienna została wymieniona. Po stronie lewej jest wjazd na podwórze, a nad drzwiami znajdują się zadaszenie (zostało ono wtórnie wykonane w ostatnim czasie – od frontu). Dom otacza metalowa brama, a przed przednią częścią posadzono drzewa różnego rodzaju. Elewacja budynku otynkowana.

Wartość tego budynku to przede wszystkim cechy historyczne oraz wartość użytkowa pierwotna.

9. Stan zachowania i postulaty dotyczące konserwacji

Ogólnie stan zachowania dobry, zadowolający.
Nie wymaga prac konserwacyjnych.

10. Wykonanie karty (autor, data i podpis)

mgr Edyta A. Marek
05.10.2022 r.

11. Zatwierdzenie karty (podpis wojewódzkiego konserwatora zabytków)*

*Dotyczy zabytków niewpisanych do rejestru zabytków i niewłączonych do wojewódzkiej ewidencji zabytków

GEZ	KARTA ADRESOWA ZABYTKU NIERUCHOMEGO		3. Miejscowość
1. Nazwa DOM		2. Czas powstania 1 poł. XX w.	SULECHÓW
7. Fotografia z opisem wskazującym orientację w stosunku do sąsiednich terenów lub stron świata albo mapa z zaznaczonym stanowiskiem archeologicznym			4. Adres
			Sulechów, ul. Brzozowa 62 (dz. nr ewid. 83)
Budynek, widok od NW			5. Przynależność administracyjna
			<p>Województwo LUBUSKIE</p> <p>Powiat ZIELONOGÓRSKI</p> <p>Gmina SULECHÓW</p>
Budynek, widok od W			6. Formy ochrony
			<p>Położenie w granicach zespołu urbanistyczno-krajobrazowego miasta Sulechów wpisanego do rejestru zabytków pod nr 58 (decyzja z dn. 07.11.19957r.) i nr 2164 (decyzja z dn. 31.01.1975r.)</p>

8. Historia, opis i wartości

Budynek postawiony w 1 poł. XX w.

Murowany, z czerwonej cegły, dłuższym bokiem skierowany na osi SW-NE. Parterowy, z poddaszem oraz wjazd do piwnicy-garażu, dach wielospadowy, nakryty dachówką ceramiczną. Stolarka okienna wymieniona.

Od W wjazd do piwnicy-garażu. Na parterze cztery osie, z czego jedna to wejście, a okno przy nim w dobudowanej z pustaka części na której wspiera się zadaszenie wejścia – trójspadowe. Powyżej, w szczytowej części poddasza jedna oś, a na bryle głównej, także na poddaszu otwarta weranda z oknem i wejściem na nie (tworzy ją zadaszenie garażu).

Elewacja NW dwie osie na parterze i jedna na poddaszu. Ta elewacja przebudowana zarówno pod względem osi jak i nadbudowy z pustaka.

Otynkowany.

Wartość tego budynku to przede wszystkim cechy historyczne oraz wartość użytkowa pierwotna.

9. Stan zachowania i postulaty dotyczące konserwacji

Ogólnie stan zachowania dobry.



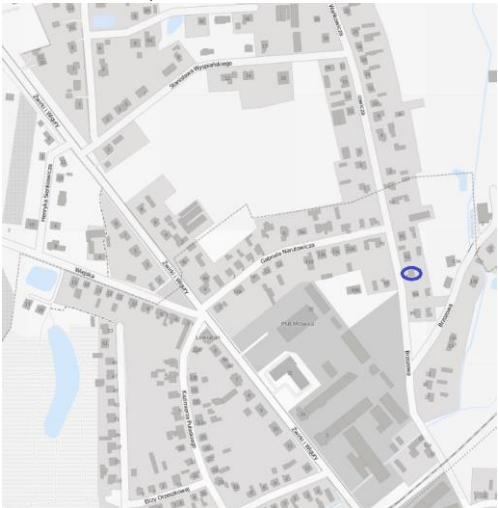
Nie wymaga prac konserwacyjnych.

10. Wykonanie karty (autor, data i podpis)

mgr Edyta A. Marek
17.04.2023 r.

11. Zatwierdzenie karty (podpis wojewódzkiego konserwatora zabytków)*

*Dotyczy zabytków niewpisanych do rejestru zabytków i niewłączonych do wojewódzkiej ewidencji zabytków

GEZ	KARTA ADRESOWA ZABYTKU NIERUCHOMEGO		3. Miejscowość
1. Nazwa	DOM	2. Czas powstania 1. poł. XX w.	SULECHÓW
7. Fotografia z opisem wskazującym orientację w stosunku do sąsiednich terenów lub stron świata albo mapa z zaznaczonym stanowiskiem archeologicznym		4. Adres	
<div style="display: flex; justify-content: space-around;"> <div style="text-align: center;">  <p>Dom, widok od W</p> </div> <div style="text-align: center;">  <p>Dom, widok od NW</p> </div> </div> <div style="text-align: center; margin-top: 20px;">  </div>		<p>Sulechów, ul. Brzozowa 63 (dz. nr ewid. 82/1)</p> <hr/> <p>5. Przynależność administracyjna</p> <p>Województwo LUBUSKIE</p> <p>Powiat ZIELONOGÓRSKI</p> <p>Gmina SULECHÓW</p> <hr/> <p>6. Formy ochrony</p> <p>Położenie w granicach zespołu urbanistyczno-krajobrazowego miasta Sulechów wpisanego do rejestru zabytków pod nr 58 (decyzja z dn. 07.11.19957r.) i nr 2164 (decyzja z dn. 31.01.1975r.)</p>	

8. Historia, opis i wartości

Dom powstał w 1. poł. XX w. Dwukondygnacyjny, murowany z czerwonej cegły, dach wielospadowy. Z przodu wbudowano 5 okien, 3 na parterze i 2 małe lukarny na poddaszu. Z lewej strony natomiast jest 3 okna, 1 na dole oraz 2 na wyższej kondygnacji. Po prawej są 2 okna na poddaszu. Stolarka okienna została wymieniona. Wjazd na podwórze znajduje się po tej samej części i jest odgródzone od głównej ulicy blaszaną bramą. Przed domem jest mały ogródek, a po obu stronach ogrodzenia są różnego rodzaju drzewa i kwiaty. Elewacja budynku została otynkowana.

Wartość tego budynku to przede wszystkim cechy historyczne oraz wartość użytkowa pierwotna.

9. Stan zachowania i postulaty dotyczące konserwacji

Ogólnie stan zachowania dobry, zadowolający.
Nie wymaga prac konserwacyjnych.

10. Wykonanie karty (autor, data i podpis)

mgr Edyta A. Marek
05.10.2022 r.

11. Zatwierdzenie karty (podpis wojewódzkiego konserwatora zabytków)*

*Dotyczy zabytków niewpisanych do rejestru zabytków i niewłączonych do wojewódzkiej ewidencji zabytków

GEZ	KARTA ADRESOWA ZABYTKU NIERUCHOMEGO		3. Miejscowość
1. Nazwa DOM		2. Czas powstania 1 poł. XX w.	SULECHÓW
7. Fotografia z opisem wskazującym orientację w stosunku do sąsiednich terenów lub stron świata albo mapa z zaznaczonym stanowiskiem archeologicznym			4. Adres
			Sulechów, ul. Brzozowa 64 (dz. nr ewid. 81/1)
<p>Budynek, widok od NW</p> 			<p>5. Przynależność administracyjna</p> <p>Województwo LUBUSKIE</p> <p>Powiat ZIELONOGÓRSKI</p> <p>Gmina SULECHÓW</p>
			<p>6. Formy ochrony</p> <p>Położenie w granicach zespołu urbanistyczno-krajobrazowego miasta Sulechów wpisanego do rejestru zabytków pod nr 58 (decyzja z dn. 07.11.1995r.) i nr 2164 (decyzja z dn. 31.01.1975r.)</p>

8. Historia, opis i wartości

Budynek postawiony w 1 poł. XX w.

Murowany, z czerwonej cegły, dłuższym bokiem skierowany na osi SW-NE. Parterowy, z poddaszem, dach wielospadowy, nakryty dachówką ceramiczną. Stolarka okienna wymieniona.

Od W dwie osie na obu kondygnacjach.

Elewacja N ma dwie osie na parterze i w poszyciu dachu dwa świetliki.

Elewacja S z gankiem murowanym, gdzie wejście od W i na boku S okno. W poszyciu dachu świetlik.

Otynkowany.

Wartość tego budynku to przede wszystkim cechy historyczne oraz wartość użytkowa pierwotna.

9. Stan zachowania i postulaty dotyczące konserwacji

Ogólnie stan zachowania bardzo dobry.

Nie wymaga prac konserwacyjnych.

10. Wykonanie karty (autor, data i podpis)

mgr Edyta A. Marek
17.04.2023 r.

11. Zatwierdzenie karty (podpis wojewódzkiego konserwatora zabytków)*

*Dotyczy zabytków niewpisanych do rejestru zabytków i niewłączonych do wojewódzkiej ewidencji zabytków

GEZ	KARTA ADRESOWA ZABYTKU NIERUCHOMEGO		3. Miejscowość
1. Nazwa	DOM	2. Czas powstania 1. poł. XX w.	SULECHÓW
7. Fotografia z opisem wskazującym orientację w stosunku do sąsiednich terenów lub stron świata albo mapa z zaznaczonym stanowiskiem archeologicznym		4. Adres	
		Sulechów, ul. Brzozowa 65 (dz. nr ewid. 80)	
<p style="text-align: center;">Dom, widok od W</p> <p style="text-align: center;">Dom, widok od NW</p> 		<p>5. Przynależność administracyjna</p> <p style="text-align: center;">Województwo LUBUSKIE</p> <p style="text-align: center;">Powiat ZIELONOGÓRSKI</p> <p style="text-align: center;">Gmina SULECHÓW</p>	
		<p>6. Formy ochrony</p> <p>Położenie w granicach zespołu urbanistyczno-krajobrazowego miasta Sulechów wpisanego do rejestru zabytków pod nr 58 (decyzja z dn. 07.11.19957r.) i nr 2164 (decyzja z dn.</p> <p style="text-align: center;"><u>MPZP Nr: XVIII/163/2000</u></p>	

8. Historia, opis i wartości

Dom został postawiony w 1. poł. XX w. Dwukondygnacyjny, murowany, dach wielospadowy. Od frontu jest 3 okna, 2 znajdują się na parterze, a 1 na poddaszu. Z prawej strony można dostrzec 2 okna na parterze i drzwi balkonowe na kondygnacji wyżej. Stolarka okienna została wymieniona. Do drzwi wejściowych prowadzą schody. Nad wejściem również jest zadaszenie, które wyżej służy za balkon. Nie ma jednak żadnej barierki chroniącej przed upadkiem. Dom otoczony jest sporą ilością różnorodnej zieleni, podjazd wypełniony jest małymi kamieniami, budynek jest ogrodzony. Elewacja otynkowana.

Wartość tego budynku to przede wszystkim cechy historyczne oraz wartość użytkowa pierwotna.

9. Stan zachowania i postulaty dotyczące konserwacji

Ogólnie stan zachowania dobry, zadowolający.
Nie wymaga prac konserwacyjnych.

10. Wykonanie karty (autor, data i podpis)

mgr Edyta A. Marek
05.10.2022 r.

11. Zatwierdzenie karty (podpis wojewódzkiego konserwatora zabytków)*

*Dotyczy zabytków niewpisanych do rejestru zabytków i niewłączonych do wojewódzkiej ewidencji zabytków

GEZ	KARTA ADRESOWA ZABYTKU NIERUCHOMEGO		3. Miejscowość
1. Nazwa	DOM	2. Czas powstania 1. poł. XX w.	SULECHÓW
7. Fotografia z opisem wskazującym orientację w stosunku do sąsiednich terenów lub stron świata albo mapa z zaznaczonym stanowiskiem archeologicznym		4. Adres	
		Sulechów, ul. Brzozowa 70 (dz. nr ewid. 103/9)	
<p style="text-align: center;">Dom, widok od SE</p>  <p style="text-align: center;">Dom, widok od E</p>		5. Przynależność administracyjna	
		<p style="text-align: center;">Województwo LUBUSKIE</p> <p style="text-align: center;">Powiat ZIELONOGÓRSKI</p> <p style="text-align: center;">Gmina SULECHÓW</p>	
		6. Formy ochrony	
		<p style="text-align: center;">Położenie w granicach zespołu urbanistyczno-krajobrazowego miasta Sulechów wpisanego do rejestru zabytków pod nr 58 (decyzja z dn. 07.11.1995r.) i nr 2164 (decyzja z dn. 31.01.1975r.)</p>	

8. Historia, opis i wartości

Dom powstał w 1. poł XX w. Dwukondygnacyjny, murowany z czerwonej cegły, dach wielospadowy. Budynek od frontu ma zamontowane 5 okien, 2 na parterze, 2 na poddaszu, w tym jedno z nich to lukarna oraz małe okienko na poddaszu. Do domu można się dostać po schodach prowadzących do drzwi. Z lewej strony jest jedno okno, a na poddaszu balkon zbudowany nad wejściem, który ma 1 okno i drzwi balkonowe. Stolarka okienna została wymieniona. Z tej samej strony jest również wjazd za dom. Drugi bok budynku nie ma okien. Budynek otacza mały żywopłot połączony z drewnianym płotkiem. Elewacja budynku otynkowana.

Wartość tego budynku to przede wszystkim cechy historyczne oraz wartość użytkowa pierwotna.

9. Stan zachowania i postulaty dotyczące konserwacji

Ogólnie stan zachowania dobry, zadowolający.
Nie wymaga prac konserwacyjnych.

10. Wykonanie karty (autor, data i podpis)

mgr Edyta A. Marek
05.10.2022 r.

11. Zatwierdzenie karty (podpis wojewódzkiego konserwatora zabytków)*

*Dotyczy zabytków niewpisanych do rejestru zabytków i niewłączonych do wojewódzkiej ewidencji zabytków

<p>GEZ</p>	<p align="center">KARTA ADRESOWA ZABYTKU NIERUCHOMEGO</p>		<p>3. Miejscowość</p>
<p>1. Nazwa</p> <p align="center">DOM</p>	<p>2. Czas powstania</p> <p align="center">1. poł. XX w.</p>	<p align="center">SULECHÓW</p>	
<p>7. Fotografia z opisem wskazującym orientację w stosunku do sąsiednich terenów lub stron świata albo mapa z zaznaczonym stanowiskiem archeologicznym</p>			<p>4. Adres</p>
<div style="display: flex; justify-content: space-around;"> <div data-bbox="181 480 750 863"> </div> <div data-bbox="757 480 1319 863"> </div> </div> <div style="display: flex; justify-content: space-around; margin-top: 10px;"> <p>Dom, widok od W</p> <p>Dom, widok od E</p> </div> <div style="margin-top: 20px;"> </div>			<p>Sulechów, ul. Brzozowa 71 (dz. nr ewid. 88/2)</p> <hr/> <p>5. Przynależność administracyjna</p> <p>Województwo LUBUSKIE</p> <p>Powiat ZIELONOGÓRSKI</p> <p>Gmina SULECHÓW</p> <hr/> <p>6. Formy ochrony</p> <p>Położenie w granicach zespołu urbanistyczno-krajobrazowego miasta Sulechów wpisanego do rejestru zabytków pod nr 58 (decyzja z dn. 07.11.1995r.) i nr 2164 (decyzja z dn. 31.01.1975r.)</p> <p><u>MPZP Nr: XVIII/163/2000</u></p>

8. Historia, opis i wartości

Dom powstał w XIX/XX. Trzykondygnacyjny, dach wielospadowy, murowany z czerwonej cegły.

Z przodu jest razem jest 6 okien, 2 na parterze, 2 na piętrze oraz 2 lukarny na poddaszu. Po lewej jest dobudowany inny budynek.

Z tyłu domu 12 okien, w tym 6 okien na ryzalicie, 2 duże i 4 małe, 2 na parterze, pomiędzy nimi są drzwi wejściowe, 2 na piętrze, 2 na poddaszu. Stolarka okienna wymieniona, jeśli chodzi o małe okienka od strony frontowej domu, trzeba wymienić. Dom posiada również z obu stron gzymsy elewacyjne. Ta część jest współcześnie dobudowana z pustaka.

Elewacja budynku została otynkowana.

Wartość tego budynku to przede wszystkim cechy historyczne oraz wartość użytkowa pierwotna.

9. Stan zachowania i postulaty dotyczące konserwacji

Ogólnie stan zachowania dobry, zadowalający.



Nie wymaga prac konserwacyjnych.

10. Wykonanie karty (autor, data i podpis)

mgr Edyta A. Marek
05.10.2022 r.

11. Zatwierdzenie karty (podpis wojewódzkiego konserwatora zabytków)*

*Dotyczy zabytków niewpisanych do rejestru zabytków i niewłączonych do wojewódzkiej ewidencji zabytków

<p>GEZ</p>	<p align="center">KARTA ADRESOWA ZABYTKU NIERUCHOMEGO</p>		<p>3. Miejscowość</p>
<p>1. Nazwa</p> <p align="center">DOM</p>	<p>2. Czas powstania</p> <p align="center">pocz. XX w.</p>	<p align="center">SULECHÓW</p>	
<p>7. Fotografia z opisem wskazującym orientację w stosunku do sąsiednich terenów lub stron świata albo mapa z zaznaczonym stanowiskiem archeologicznym</p>			<p>4. Adres</p>
<div style="display: flex; justify-content: space-around;"> <div data-bbox="181 496 880 908">  <p align="center">Dom, widok od SW</p> </div> <div data-bbox="880 480 1518 908">  <p align="center">Dom, widok od W</p> </div> </div> <div data-bbox="271 938 607 1453">  </div>			<p>Sulechów, ul. Brzozowa 3 (dz. nr ewid. 496/2)</p> <hr/> <p>5. Przynależność administracyjna</p> <p>Województwo LUBUSKIE</p> <p>Powiat ZIELONOGÓRSKI</p> <p>Gmina SULECHÓW</p> <hr/> <p>6. Formy ochrona</p> <p>Położenie w granicach zespołu urbanistyczno-krajobrazowego miasta Sulechów wpisanego do rejestru zabytków pod nr 58 (decyzja z dn. 07.11.19957r.) i nr 2164 (decyzja z dn. 31.01.1975r.)</p>

8. Historia, opis i wartości

Dom powstał na pocz. XX w. Dwukondygnacyjny, murowany z czerwonej cegły, dach wielospadowy. Od frontu jest 13 okien łukowych, 4 na parterze, 3 duże i 4 małe na piętrze oraz 2 małe na poddaszu. Po środku domu są schody prowadzące do drzwi wejściowych. Na S boku budynku można zobaczyć 8 okien, także łukowych, w tym jedna blenda. Na parterze jedna blenda, a na poddaszu jedno małe okrągłe. Stolarka okienna wymieniona. Pod zadaszeniem są gzymsy dachowe, a wokół okien i nad nimi wyrzeźbione sztukaterie elewacyjne. Elewacja została otynkowana.

Wartość tego budynku to przede wszystkim cechy historyczne oraz wartość użytkowa pierwotna.

9. Stan zachowania i postulaty dotyczące konserwacji

Ogólnie stan zachowania dobry, zadowolający.
Nie wymaga prac konserwacyjnych.

10. Wykonanie karty (autor, data i podpis)

mgr Edyta A. Marek
05.10.2022 r.

11. Zatwierdzenie karty (podpis wojewódzkiego konserwatora zabytków)*

*Dotyczy zabytków niewpisanych do rejestru zabytków i niewłączonych do wojewódzkiej ewidencji zabytków

<p>GEZ</p>	<p align="center">KARTA ADRESOWA ZABYTKU NIERUCHOMEGO</p>		<p>3. Miejscowość</p>
<p>1. Nazwa</p> <p align="center">KINO, ob. sklep</p>	<p>2. Czas powstania</p> <p align="center">1. poł. XX w.</p>	<p align="center">SULECHÓW</p>	
<p>7. Fotografia z opisem wskazującym orientację w stosunku do sąsiednich terenów lub stron świata albo mapa z zaznaczonym stanowiskiem archeologicznym</p>			<p>4. Adres</p>
<div style="display: flex; justify-content: space-around;"> <div data-bbox="181 480 831 922"> <p align="center">Budynek, widok od S</p> </div> <div data-bbox="837 480 1496 922"> <p align="center">Budynek, widok od SW</p> </div> </div> <div data-bbox="271 951 831 1442"> </div>			<p>Sulechów, ul. Brzozowa 10 (dz. nr ewid. 473/6)</p> <hr/> <p>5. Przynalność administracyjna</p> <p>Województwo LUBUSKIE</p> <p>Powiat ZIELONOGÓRSKI</p> <p>Gmina SULECHÓW</p> <hr/> <p>6. Formy ochrony</p> <p>Położenie w granicach zespołu urbanistyczno-krajobrazowego miasta Sulechów wpisanego do rejestru zabytków pod nr 58 (decyzja z dn. 07.11.19957r.) i nr 2164 (decyzja z dn. 31.01.1975r.)</p>

8. Historia, opis i wartości

Kino powstało na pocz. XX w. Budynek dwukondygnacyjny, murowany z czerwonej cegły, dach dwuspadowy. Z SE strony widać 3 okna na parterze, wokół których znajdują się sztukateria elewacyjna. Pomiędzy oknami są dwa wejścia do budynku. Od frontu jest 12 okien, 8 na parterze i 4 na piętrze. Stolarka okienna została wymieniona. Na rogu znajdują się listwy boniowe. Obecnie zamiast kina mieści się tutaj sklep. Elewacja budynku otynkowana.

Wartość tego budynku to przede wszystkim cechy historyczne.

9. Stan zachowania i postulaty dotyczące konserwacji

Ogólnie stan zachowania dobry, zadowalający.
Nie wymaga prac konserwacyjnych.

10. Wykonanie karty (autor, data i podpis)

mgr Edyta A. Marek
05.10.2022 r.

11. Zatwierdzenie karty (podpis wojewódzkiego konserwatora zabytków)*

*Dotyczy zabytków niewpisanych do rejestru zabytków i niewłączonych do wojewódzkiej ewidencji zabytków