

GEZ	KARTA ADRESOWA ZABYTKU NIERUCHOMEGO		3. Miejscowość
1. Nazwa DOM w zespole pałacowo-folwarcznym nr 143		2. Czas powstania k. XIX w.	KIJE
7. Fotografia z opisem wskazującym orientację w stosunku do sąsiednich terenów lub stron świata albo mapa z zaznaczonym stanowiskiem archeologicznym		4. Adres	
			
Dom, widok od NW		5. Przynależność administracyjna	
		<p>Województwo LUBUSKIE</p> <p>Powiat ZIELONOGÓRSKI</p> <p>Gmina SULECHÓW</p>	
Dom, widok od N		 <p>6. Formy ochrony</p>	
Dom, widok od NW			

8. Historia, opis i wartości

Dom postawiony w k. XIX w.

Murowany, z czerwonej cegły, dłuższym bokiem skierowany na linii W-E. Dom parterowy, z poddaszem, dach dwuspadowy z dachówka ceramiczną. Stolarka okienna wymieniona.

Od N na parterze sześć okien, z czego jedno jako blenda, pomiędzy nimi wejście. Na poddaszu dziewięć okienek, niektóre jako blenda.

Na krótszym boku od W na poddaszu w jednej linii cztery okna, z czego dwa środkowe większe, a boczne jako blendy. Nad większymi oknami jedno okrągłe okno w postaci blendy. Te okna posiadają naczółka i listy parapetowe.

Od S siedem okien, z czego dwa jako wąskie blendy, tam także dwa wejścia po trzech wyremontowanych schodkach.

Fundament kamienny, kondygnacje rozdzielone gzymsami.

Wartość tego budynku to przede wszystkim cechy historyczne oraz wartość użytkowa pierwotna.

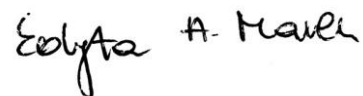
9. Stan zachowania i postulaty dotyczące konserwacji

Ogólnie stan zachowania dobry, zadowolający.

Nie wymaga prac konserwacyjnych.

10. Wykonanie karty (autor, data i podpis)

mgr Edyta A. Marek
14.10.2022 r.



11. Zatwierdzenie karty (podpis wojewódzkiego konserwatora zabytków)*

*Dotyczy zabytków niewpisanych do rejestru zabytków i niewłączonych do wojewódzkiej ewidencji zabytków

GEZ	KARTA ADRESOWA ZABYTKU NIERUCHOMEGO		3. Miejscowość
1. Nazwa GORZELNIA w zespole pałacowo-folwarcznym nr 143, ob. dom		2. Czas powstania 1897 r.	KIJE
7. Fotografia z opisem wskazującym orientację w stosunku do sąsiednich terenów lub stron świata albo mapa z zaznaczonym stanowiskiem archeologicznym			4. Adres
			4. Adres Kije ul. Słoneczna (dz. nr ewid. 12/14)
			5. Przynależność administracyjna Województwo LUBUSKIE Powiat ZIELONOGÓRSKI Gmina SULECHÓW
			6. Formy ochrony

Budynek, widok od W

Budynek, widok od NW

Budynek, widok od SW

8. Historia, opis i wartości

Budynek należy do zespołu pałacowo-folwarcznego, powstałego w 2 poł. XIX w. Majątek ten ówczasie określano jako Gut Kay. Na pocz. XX w. należał od von Wentzla (prawdopodobnie do k. '20 XX w.). Od 1931 majątek przeszedł na jego spadkobierców. Po II WŚ utworzono tutaj PGR, następnie przejęte przez Agencję Własności Rolnej. W roku 1994 zostało wydierżawione przez spółkę pracowniczą. Pierwotnie w piwnicy mieściła się słodownia, na parterze - pomieszczenia produkcyjne, na piętrze mieszkanie gorzelnego, Obecnie na piętrze częściowo przebudowane, zmodernizowane pokoje gościnne.

Budynek postawiono w 1897 r., jako gorzelnię, obecnie dom. Założony na rzucie prostokąta, z niesymetrycznie umieszczonymi płytkimi ryzalitami w obu elewacjach wzdłużnych; do ściany tylnej (płd,zach,) dostawione przybudówki, z których jedna istnieje, a druga (dawna kotłownia) została rozebrana, Gorzelnia jest podpiwniczona, posiada dwie kondygnacje i poddasze. Nakryty dachem dwuspadowym, z ryzalitami nakrytymi daszkami dwuspadowymi i przybudówką nakrytą dachem pulpitowym. Bryła prostopadłościenna, pierwotnie dość znacznie rozczłonkowana. Elewacja: zdobione ceglanymi gzymsami, lizenami, nadprożami i blendami w technice okulusów, ze śladami przemurowań.

Wartość tego budynku to przede wszystkim cechy historyczne oraz wygląd utrwalony tradycją.

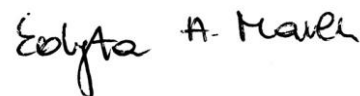
9. Stan zachowania i postulaty dotyczące konserwacji

Ogólnie stan zachowania dobry, zadowolający.

Wymaga prac konserwacyjnych.

10. Wykonanie karty (autor, data i podpis)

mgr Edyta A. Marek
14.10.2022 r.



11. Zatwierdzenie karty (podpis wojewódzkiego konserwatora zabytków)*

*Dotyczy zabytków niewpisanych do rejestru zabytków i niewłączonych do wojewódzkiej ewidencji zabytków

GEZ	KARTA ADRESOWA ZABYTKU NIERUCHOMEGO		3. Miejscowość
1. Nazwa PAŁAC w zespole pałacowo-folwarcznym nr 143		2. Czas powstania 4 ćw. XIX w.	KIJE
7. Fotografia z opisem wskazującym orientację w stosunku do sąsiednich terenów lub stron świata albo mapa z zaznaczonym stanowiskiem archeologicznym			4. Adres
<div style="display: flex; justify-content: space-around;"> <div data-bbox="212 571 808 975">  </div> <div data-bbox="837 676 1554 975">  </div> </div> <div style="display: flex; justify-content: space-around; margin-top: 10px;"> <div data-bbox="212 975 808 1437">  </div> <div data-bbox="837 1011 1554 1437">  </div> </div>			<p>Kije ul. Słoneczna 35A (dz. nr ewid. 12/24)</p> <hr/> <p>5. Przynależność administracyjna</p> <p>Województwo LUBUSKIE</p> <p>Powiat ZIELONOGÓRSKI</p> <p>Gmina SULECHÓW</p> <hr/> <p>6. Formy ochrony</p>

Dom, widok od NW

Dom, widok od N

Dom, widok od NW

8. Historia, opis i wartości

Dom postawiony w 4 ćw. XIX w.

Murowany, z czerwonej cegły, dłuższym bokiem skierowany na linii SE-NW. Dom parterowy, z poddaszem, dach dwuspadowy z dachówka blaszaną różnego rodzaju. Stolarka okienna wymieniona.

Od SE na parterze sześć okien, pomiędzy nimi wejście po schodkach, zabudowane, tworzące jakby ganeczek, murowany z cegły klinkierowej, z dachem wielospadowym. Na poddaszu trzy okienka.

Na krótszym boku od NW na poddaszu cztery okna.

Od SE osiem okien, pośrodku wejście, także po schodkach z zadaszeniem dwuspadowym i konstrukcją drewnianą w typie pergoli. W przyziemiu przynajmniej cztery okna, zaś na poddaszu osiem okienek. W części E, w połąci dachowej dwa świetliki oraz panele słoneczne.

Elewacja ocieplona i otynkowana, przyziemie w innym kolorze posiada listwę w postaci daszku z płytek ceramicznych.

Wartość tego budynku to przede wszystkim cechy historyczne oraz wartość użytkowa pierwotna.

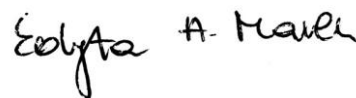
9. Stan zachowania i postulaty dotyczące konserwacji

Ogólnie stan zachowania dobry, zadowolający.

Nie wymaga prac konserwacyjnych.

10. Wykonanie karty (autor, data i podpis)

mgr Edyta A. Marek
14.10.2022 r.



11. Zatwierdzenie karty (podpis wojewódzkiego konserwatora zabytków)*

*Dotyczy zabytków niewpisanych do rejestru zabytków i niewłączonych do wojewódzkiej ewidencji zabytków

GEZ	KARTA ADRESOWA ZABYTKU NIERUCHOMEGO		3. Miejscowość
1. Nazwa BUDYNEK GOSPODARCZY w zespole pałacowo-folwarcznym nr 143		2. Czas powstania 2 poł. XIX w.	KIJE
7. Fotografia z opisem wskazującym orientację w stosunku do sąsiednich terenów lub stron świata albo mapa z zaznaczonym stanowiskiem archeologicznym			4. Adres
			Kije ul. Słoneczna (dz. nr ewid. 12/14)
			5. Przynależność administracyjna
			Województwo LUBUSKIE Powiat ZIELONOGÓRSKI Gmina SULECHÓW
<p>Budynek, widok od E</p> <p>Budynek, widok od NE</p> <p>Budynek, widok od N</p>			6. Formy ochrony

Budynek należy do zespołu pałacowo-folwarcznego, powstałego w 2 poł. XIX w. Majątek ten ówczasie określano jako Gut Kay. Na pocz. XX w. należał od von Wentzla (prawdopodobnie do k. '20 XX w.). Od 1931 majątek przeszedł na jego spadkobierców. Po II WŚ utworzono tutaj PGR, następnie przejęte przez Agencję Własności Rolnej. W roku 1994 zostało wydierżawione przez spółkę pracowniczą.

Budynek postawiono w 2 poł. XIX w., jako oborę (od N) i stajnię (od S) ze spichlerzem (na poddaszu). Murowany z czerwonej cegły na kamiennym cokole, dwukondygnacyjny. Dach dwuspadowy z dachówką ceramiczną. Od podwórza nierównomiernie rozmieszczonymi otworami okiennymi i drzwiowymi z których pierwotne są przekryte łukami odcinkowymi, a wtórne prostopadłokątne, w części S (dawniej stajni) znajduje się ryzalit, elewacja wtórnie otynkowana. Od NW dwukondygnacyjne, z otworami okiennymi na osiach w partii parteru oraz otworami okiennymi i wywietrznikami szczelinowymi na osiach w partii poddasza, ozdobiona gzymsem ceglanym międzykondygnacyjnym i wieńczącym. Część NE zwieńczona rodzajem sterczyny, z lizeną na osi symetrii, o krawędziach ujętych ceglanym gzymsem, z rozmieszczonymi w regularnych odstępach szczelinowymi wywietrznikami. Otynkowany od podwórza.

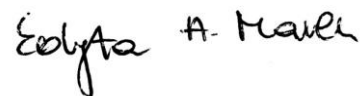
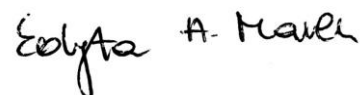
Wartość tego budynku to przede wszystkim cechy historyczne oraz wygląd utrwalony tradycją.

Ogólnie stan zachowania dobry, zadowolający.

Wymaga prac konserwacyjnych.

10. Wykonanie karty (autor, data i podpis)

mgr Edyta A. Marek
14.10.2022 r.

11. Zatwierdzenie karty (podpis wojewódzkiego konserwatora zabytków)*

*Dotyczy zabytków niewpisanych do rejestru zabytków i niewłączonych do wojewódzkiej ewidencji zabytków

GEZ	KARTA ADRESOWA ZABYTKU NIERUCHOMEGO		3. Miejscowość
1. Nazwa BUDYNEK GOSPODARCZY w zespole pałacowo-folwarcznym nr 143		2. Czas powstania k. XIX w.	KIJE
7. Fotografia z opisem wskazującym orientację w stosunku do sąsiednich terenów lub stron świata albo mapa z zaznaczonym stanowiskiem archeologicznym			4. Adres
<div style="display: flex; justify-content: space-around;"> <div style="text-align: center;">  <p>Budynek, widok od W</p> </div> <div style="text-align: center;">  <p>Budynek, widok od NW</p> </div> </div> <div style="display: flex; justify-content: space-around; margin-top: 20px;"> <div style="text-align: center;">  </div> <div style="text-align: center;">  <p>Budynek, widok od SW</p> </div> </div>			<p>Kije ul. Mozowska (dz. nr ewid. 12/22)</p> <hr/> <p>5. Przynależność administracyjna</p> <p>Województwo LUBUSKIE</p> <p>Powiat ZIELONOGÓRSKI</p> <p>Gmina SULECHÓW</p> <hr/> <p>6. Formy ochrony</p>

8. Historia, opis i wartości

Budynek należy do zespołu pałacowo-folwarcznego, powstałego w 2 poł. XIX w. Majątek ten ówczasie określano jako Gut Kay. Na pocz. XX w. należał od von Wentzla (prawdopodobnie do k. '20 XX w.). Od 1931 majątek przeszedł na jego spadkobierców. Po II WŚ utworzono tutaj PGR, następnie przejęte przez Agencję Własności Rolnej. W roku 1994 zostało wydzierżawione przez spółkę pracowniczą.

Budynek postawiono w k. XIX w., jako stodołę, obecnie mieszalnia pasz. Murowany z czerwonej cegły na kamiennym cokole, dwukondygnacyjny. Dach dwuspadowy z dachówką ceramiczną. Od W czworo okien, wysokich, sięgających ponad pierwszą kondygnację. Od N i S w części zachodniej z otworami okiennymi w ilości pięciu, następnie dwuskrzydłe wrota, a dalej silosy.

Kondygnacje oddzielone gzymsami

Wartość tego budynku to przede wszystkim cechy historyczne oraz wygląd utrwalony tradycją.

9. Stan zachowania i postulaty dotyczące konserwacji

Ogólnie stan zachowania dobry, zadowolający.

Nie wymaga prac konserwacyjnych.

10. Wykonanie karty (autor, data i podpis)

mgr Edyta A. Marek
14.10.2022 r.

11. Zatwierdzenie karty (podpis wojewódzkiego konserwatora zabytków)*

*Dotyczy zabytków niewpisanych do rejestru zabytków i niewłączonych do wojewódzkiej ewidencji zabytków

GEZ	KARTA ADRESOWA ZABYTKU NIERUCHOMEGO		3. Miejscowość
1. Nazwa DOM		2. Czas powstania k. XIX w.	KIJE
7. Fotografia z opisem wskazującym orientację w stosunku do sąsiednich terenów lub stron świata albo mapa z zaznaczonym stanowiskiem archeologicznym			4. Adres
<div style="display: flex; justify-content: space-around;"> <div style="text-align: center;">  <p>Budynek, widok od SE</p> </div> <div style="text-align: center;">  <p>Budynek, widok od SW</p> </div> </div> 			<p>Kije ul. Jesionowa 9 (dz. nr ewid. 305/2)</p> <hr/> <p>5. Przynależność administracyjna</p> <p>Województwo LUBUSKIE</p> <p>Powiat ZIELONOGÓRSKI</p> <p>Gmina SULECHÓW</p> <hr/> <p>6. Formy ochrony</p>

8. Historia, opis i wartości

Budynek postawiony w k. XIX w.

Murowany, z czerwonej cegły, dłuższym bokiem skierowany na osi S-N. Parterowy z poddaszem, dach dwuspadowy. Stolarka okienna wymieniona.

Od S obecnie trzy osie parteru i dwie osie poddasza.

Elewacja E 2-osiowa na parterze.

Od W dostawiony ganek murowany z wejściem od S i czterema oknami od W. Poza gankiem dwie osie na parterze.

Otynkowany.

Wartość tego budynku to przede wszystkim cechy historyczne oraz wartość użytkowa pierwotna.

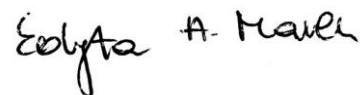
9. Stan zachowania i postulaty dotyczące konserwacji

Ogólnie stan zachowania dobry.

Nie wymaga prac konserwacyjnych.

10. Wykonanie karty (autor, data i podpis)

mgr Edyta A. Marek
17.04.2023 r.



11. Zatwierdzenie karty (podpis wojewódzkiego konserwatora zabytków)*

*Dotyczy zabytków niewpisanych do rejestru zabytków i niewłączonych do wojewódzkiej ewidencji zabytków

GEZ	KARTA ADRESOWA ZABYTKU NIERUCHOMEGO		3. Miejscowość
1. Nazwa DOM		2. Czas powstania k. XIX w.	KIJE
7. Fotografia z opisem wskazującym orientację w stosunku do sąsiednich terenów lub stron świata albo mapa z zaznaczonym stanowiskiem archeologicznym			4. Adres
			Kije ul. Słoneczna 48 (dz. nr ewid. 300/1)
<p>Budynek, widok od SE</p> <p>Budynek, widok od SW</p> 			5. Przynależność administracyjna Województwo LUBUSKIE Powiat ZIELONOGÓRSKI Gmina SULECHÓW
			6. Formy ochrony

8. Historia, opis i wartości

Budynek postawiony w k. XIX w.

Murowany, z czerwonej cegły, dłuższym bokiem skierowany na osi SE-NW. Parterowy z poddaszem, dach dwuspadowy. Stolarka okienna wymieniona.

Od S obecnie wejście z daszkiem łukowym na parterze i powyżej dwa okna.

Elewacja E 4-osiowa na poddaszu, poniżej wejście z daszkiem łukowym.

Od W dostawiony inny budynek.

Otynkowany.

Wartość tego budynku to przede wszystkim cechy historyczne oraz wartość użytkowa pierwotna.

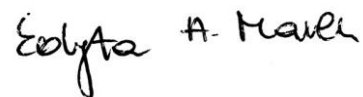
9. Stan zachowania i postulaty dotyczące konserwacji

Ogólnie stan zachowania bardzo dobry.

Nie wymaga prac konserwacyjnych.


10. Wykonanie karty (autor, data i podpis)

mgr Edyta A. Marek
17.04.2023 r.



11. Zatwierdzenie karty (podpis wojewódzkiego konserwatora zabytków)*

*Dotyczy zabytków niewpisanych do rejestru zabytków i niewłączonych do wojewódzkiej ewidencji zabytków

GEZ	KARTA ADRESOWA ZABYTKU NIERUCHOMEGO		3. Miejscowość
1. Nazwa DOM		2. Czas powstania pocz. XX w.	KIJE
7. Fotografia z opisem wskazującym orientację w stosunku do sąsiednich terenów lub stron świata albo mapa z zaznaczonym stanowiskiem archeologicznym			4. Adres
			Kije ul. Sulechowska 35 (dz. nr ewid. 226/2)
<p>Budynek, widok od SW</p> 			5. Przynależność administracyjna
			Województwo LUBUSKIE
			Powiat ZIELONOGÓRSKI
			Gmina SULECHÓW
			6. Formy ochrony

8. Historia, opis i wartości

Budynek postawiony w pocz. XX w.

Murowany, z czerwonej cegły, dłuższym bokiem skierowany na osi E-W. Parterowy z poddaszem, dach dwuspadowy z dachówką ceramiczną. Stolarka okienna wymieniona.

Od W dwie osie jedna nad drugą na poddaszu.

Elewacja N 2-osiowa na parterze. W poszyciu dachu świetlik.

Otynkowany.

Wartość tego budynku to przede wszystkim cechy historyczne oraz wartość użytkowa pierwotna.

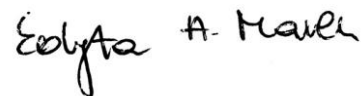
9. Stan zachowania i postulaty dotyczące konserwacji

Ogólnie stan zachowania dobry.

Nie wymaga prac konserwacyjnych.

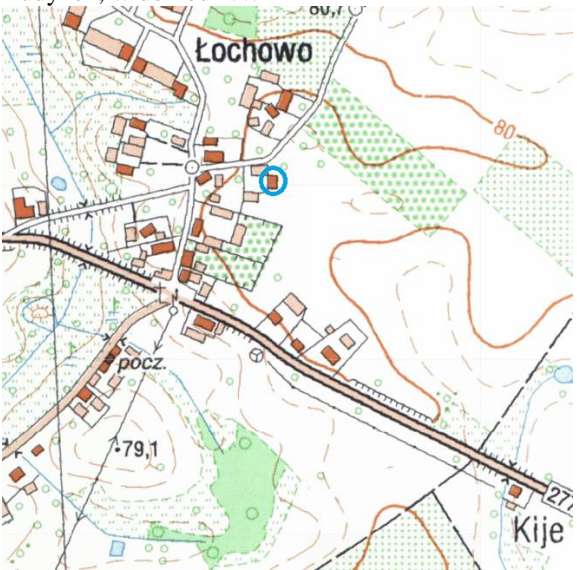
10. Wykonanie karty (autor, data i podpis)

mgr Edyta A. Marek
17.04.2023 r.



11. Zatwierdzenie karty (podpis wojewódzkiego konserwatora zabytków)*

*Dotyczy zabytków niewpisanych do rejestru zabytków i niewłączonych do wojewódzkiej ewidencji zabytków

GEZ	KARTA ADRESOWA ZABYTKU NIERUCHOMEGO		3. Miejscowość
1. Nazwa DOM		2. Czas powstania k. XIX w.	KIJE
7. Fotografia z opisem wskazującym orientację w stosunku do sąsiednich terenów lub stron świata albo mapa z zaznaczonym stanowiskiem archeologicznym			4. Adres
 <p>Budynek, widok od NW</p>			Kije ul. Malinowa 2 (dz. nr ewid. 183/3)
 <p>Budynek, widok od NE</p>			
			5. Przynależność administracyjna Województwo LUBUSKIE Powiat ZIELONOGÓRSKI Gmina SULECHÓW
6. Formy ochrony			

8. Historia, opis i wartości

Budynek postawiony w k. XIX w.

Murowany, z czerwonej cegły, dłuższym bokiem skierowany na osi S-N. Parterowy z poddaszem, dach dwuspadowy kryty dachówką ceramiczną. Stolarka okienna wymieniona.

Od W trzy osie z czego środkowa to wejście po schodkach z zadaszaniem jednospadowym wspartym na dwóch elementach drewnianych. W poszyciu dachu trzy świetliki.

Elewacja N z murowanym gankiem z dachem jednospadowym.

Wejście od W, na pozostałych bokach po jednym oknie. Na głównej elewacji jedna oś parteru i poddasza.

Elewacja E trójosiowa na parterze, w poszyciu dachu dwa świetliki.

Otynkowany.

Wartość tego budynku to przede wszystkim cechy historyczne oraz wartość użytkowa pierwotna.

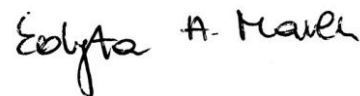
9. Stan zachowania i postulaty dotyczące konserwacji

Ogólnie stan zachowania bardzo dobry.

Nie wymaga prac konserwacyjnych.

10. Wykonanie karty (autor, data i podpis)

mgr Edyta A. Marek
17.04.2023 r.



11. Zatwierdzenie karty (podpis wojewódzkiego konserwatora zabytków)*

*Dotyczy zabytków niewpisanych do rejestru zabytków i niewłączonych do wojewódzkiej ewidencji zabytków

GEZ	KARTA ADRESOWA ZABYTKU NIERUCHOMEGO		3. Miejscowość
1. Nazwa WIADUKT		2. Czas powstania pocz. XX w.	KIJE
7. Fotografia z opisem wskazującym orientację w stosunku do sąsiednich terenów lub stron świata albo mapa z zaznaczonym stanowiskiem archeologicznym			4. Adres
<div style="display: flex; justify-content: space-around;"> <div data-bbox="212 608 837 1023">  <p>Wiadukt, widok od NW</p> </div> <div data-bbox="891 608 1516 1023">  <p>Wiadukt, widok od SE</p> </div> </div>			Kije ul Sulechowska (dz. nr ewid. 662)
			5. Przynależność administracyjna Województwo LUBUSKIE Powiat ZIELONOGÓRSKI Gmina SULECHÓW
6. Formy ochrony			

8. Historia, opis i wartości

Wiadukt wybudowano w pocz. XX wieku.

Znajduje się w środkowej części wsi, pod nasypem kolejowym linii kolejowej obecnie nie użytkowanej (tory rozebrano).

Wiadukt zbudowano z cegły czerwonej, a od góry wzmocniony betonową wylewką. Na szycie znajdują się dwie metalowe barierki. Po bokach wiadukt wzmacniany formą przypominającą ceglana przyporę, także wzmacnianą od góry betonowymi elementami.

Wartość budynku stanowi jego wartość użytkowa pierwotna oraz wartość historyczna, która wiąże się z emocjonalnym charakterem wartości symbolu dobrze prosperującej kolei.

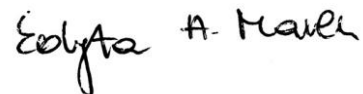
9. Stan zachowania i postulaty dotyczące konserwacji

Ogólnie stan zachowania dobry.

Nie wymaga prac konserwacyjnych.

10. Wykonanie karty (autor, data i podpis)

mgr Edyta A. Marek
12.10.2022 r.



11. Zatwierdzenie karty (podpis wojewódzkiego konserwatora zabytków)*

*Dotyczy zabytków niewpisanych do rejestru zabytków i niewłączonych do wojewódzkiej ewidencji zabytków

GEZ	KARTA ADRESOWA ZABYTKU NIERUCHOMEGO		3. Miejscowość
1. Nazwa PAŁAC w zespole pałacowo-folwarcznym nr 143		2. Czas powstania 4 ćw. XIX w.	KIJE
7. Fotografia z opisem wskazującym orientację w stosunku do sąsiednich terenów lub stron świata albo mapa z zaznaczonym stanowiskiem archeologicznym		4. Adres	
<div style="display: flex; justify-content: space-around;">   </div> <p>Dom, widok od NW</p> <div style="display: flex; justify-content: space-around;">   </div> <p>Dom, widok od N</p> <p>Dom, widok od NW</p>		<p>Kije 143c (dz. nr ewid. 12/24) UWAGA! – W gison Sulechów i geoportalu jako budynek nr 143 I.</p> <hr/> <p>5. Przynależność administracyjna</p> <p>Województwo LUBUSKIE</p> <p>Powiat ZIELONOGÓRSKI</p> <p>Gmina SULECHÓW</p> <hr/> <p>6. Formy ochrony</p>	

8. Historia, opis i wartości

Dom postawiony w 4 ćw. XIX w.

Murowany, z czerwonej cegły, dłuższym bokiem skierowany na linii SE-NW. Dom parterowy, z poddaszem, dach dwuspadowy z dachówka blaszaną różnego rodzaju. Stolarka okienna wymieniona.

Od SE na parterze sześć okien, pomiędzy nimi wejście po schodkach, zabudowane, tworzące jakby ganeczek, murowany z cegły klinkierowej, z dachem wielospadowym. Na poddaszu trzy okienka.

Na krótszym boku od NW na poddaszu cztery okna.

Od SE osiem okien, pośrodku wejście, także po schodkach z zadaszeniem dwuspadowym i konstrukcją drewnianą w typie pergoli. W przyziemiu przynajmniej cztery okna, zaś na poddaszu osiem okienek. W części E, w połaci dachowej dwa świetliki oraz panele słoneczne.

Elewacja ocieplona i otynkowana, przyziemie w innym kolorze posiada listwę w postaci daszku z płytek ceramicznych.

Wartość tego budynku to przede wszystkim cechy historyczne oraz wartość użytkowa pierwotna.

9. Stan zachowania i postulaty dotyczące konserwacji

Ogólnie stan zachowania dobry, zadowolający.

Nie wymaga prac konserwacyjnych.

10. Wykonanie karty (autor, data i podpis)

mgr Edyta A. Marek
14.10.2022 r.

11. Zatwierdzenie karty (podpis wojewódzkiego konserwatora zabytków)*

*Dotyczy zabytków niewpisanych do rejestru zabytków i niewłączonych do wojewódzkiej ewidencji zabytków

GEZ	KARTA ADRESOWA ZABYTKU NIERUCHOMEGO	3. Miejscowość
1. Nazwa MŁYN	2. Czas powstania k. XIX w.	KIJE

7. Fotografia z opisem wskazującym orientację w stosunku do sąsiednich terenów lub stron świata albo mapa z zaznaczonym stanowiskiem archeologicznym



Budynek, widok od NW



Budynek, widok od NE





Budynek, widok od N

4. Adres

Kije ul. Młyńska 19 (dz. nr ewid. 348)

5. Przynależność administracyjna

Województwo **LUBUSKIE**

Powiat **ZIELONOGÓRSKI**

Gmina **SULECHÓW**

6. Formy ochrony

8. Historia, opis i wartości

Budynek postawiono w k. XX wieku (prawdopodobnie w 1873 r.). Początkowo należał do Niemca o nieokreślonym nazwisku. Po II WŚ młyn upaństwowiono, przez wiele lat należał od Gminnej Spółdzielni. Od 1988 r. przeszedł w ręce prywatne. Początkowo był to młyn wodny, później elektryczny.

Znajduje się w W części wsi, poza jej głównymi zabudowaniami.

Murowany z czerwonej cegły. Budynek z dachem dwuspadowym, trzykondygnacyjny. Od E przylega do niego bezpośrednio budynek mieszkalny, zaś od E kiedyś przylegał niższy budynek (prawdopodobnie olejarnia), co jest widoczne jako negatyw na elewacji młyna.

Stolarka okienna wymieniona.

Od frontu schodki prowadzące na zadaszoną werandę na której znajduje się wejście do budynku oraz dwa okna. Poza werandą jeszcze jedno okno, a w partii przyziemia elementy architektoniczne budynku, które kiedyś umożliwiały pracę młyna wodnego. Na kolejnych dwóch kondygnacjach po trzy okna.

Wszystkie okna posiadają listwy parapetowe oraz naczółki, zaś poszczególne kondygnacje przedzielone gzymsami.

Nad pierwszą kondygnacją na elewacji napis czarną czcionką na białym tle: Kaysche Grossmühle K. Schallert.

Wartość budynku stanowi jego wartość użytkowa, a także ogólny wygląd zewnętrzny.

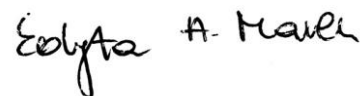
9. Stan zachowania i postulaty dotyczące konserwacji

Ogólnie stan zachowania dobry.

Nie wymaga prac konserwacyjnych.

10. Wykonanie karty (autor, data i podpis)

mgr Edyta A. Marek
14.10.2022 r.



11. Zatwierdzenie karty (podpis wojewódzkiego konserwatora zabytków)*

*Dotyczy zabytków niewpisanych do rejestru zabytków i niewłączonych do wojewódzkiej ewidencji zabytków

GEZ	KARTA ADRESOWA ZABYTKU NIERUCHOMEGO		3. Miejscowość
1. Nazwa KOŚCIÓŁ parafialny pw. Najświętszego Serca Pana Jezusa w zespole kościoła		2. Czas powstania 2 poł. XIX w.	KIJE
7. Fotografia z opisem wskazującym orientację w stosunku do sąsiednich terenów lub stron świata albo mapa z zaznaczonym stanowiskiem archeologicznym			4. Adres
			Kije ul. Szkolna (dz. nr ewid. 450/2)
<p>Kościół, widok od W</p> <p>Kościół, widok od S</p>			5. Przynależność administracyjna
 <p>Kościół, widok od SE</p>			6. Formy ochrony
			Województwo LUBUSKIE Powiat ZIELONOGÓRSKI Gmina SULECHÓW

8. Historia, opis i wartości

Kościół położony w S części wsi. Został wzniesiony na miejscu wcześniejszego w 2 poł. XIX w. w stylu neogotyckim. 01.10.1945 r. kościół został ponownie poświęcony.

Murowany, z cegły czerwonej. Budynek posadowiony jest na cokole z obrobionych w licu gładów. Ściany wew. są otynkowane i pomalowane.

Orientowany, jednonawowy, założony został na planie prostokąta zamkniętego pięcioboczną absydą od E i wieżą od W. Do wieży i absydy przylegają przybudówki na rzutach prostokątów. Są one dwukondygnacyjne i nakryte dwiema połaciami dachu czterospadowego. W osi elewacji N niewielki aneks na planie prostokąta, pełniący funkcję kruchty wejścia bocznego.

Bryła złożona jest z kilku zestawionych ze sobą części nakrytych samodzielnymi dachami. Pięciokondygnacyjna wieża zwieńczona wielobocznym hełmem w kształcie ostrosłupa z kulą i krzyżem w zwieńczeniu.

Elewacje kościoła opracowane są jednolicie pod względem dekoracji architektonicznej i kształtu otworów okiennych i drzwiowych. Elewacja frontowa jest wieloplanowa. Elewacja wieży w pierwszych dwóch i dwóch ostatnich jest jednoosiowa, zaś w trzeciej dwuosiowa. Elewacja boczna jest pięcioosiowa. Naroża elewacji podkreślone są niewielkimi, pionowymi przyporami.

Wartością zabytku jest wartość użytkowa pierwotna i historyczno-artystyczna.

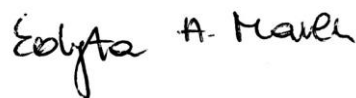
9. Stan zachowania i postulaty dotyczące konserwacji

Stan zachowania dobry.

Nie wymaga prac konserwacyjnych.

10. Wykonanie karty (autor, data i podpis)

mgr Edyta A. Marek
12.10.2022 r.



11. Zatwierdzenie karty (podpis wojewódzkiego konserwatora zabytków)*

*Dotyczy zabytków niewpisanych do rejestru zabytków i niewłączonych do wojewódzkiej ewidencji zabytków

GEZ	KARTA ADRESOWA ZABYTKU NIERUCHOMEGO		3. Miejscowość
1. Nazwa KAPLICA w zespole kościoła par p.w. Najświętszego Serca Pana Jezusa		2. Czas powstania k. XIX w.	KIJE
7. Fotografia z opisem wskazującym orientację w stosunku do sąsiednich terenów lub stron świata albo mapa z zaznaczonym stanowiskiem archeologicznym			4. Adres
			Kije (dz. nr ewid. 450/2)
			5. Przynależność administracyjna
			<p>Województwo LUBUSKIE</p> <p>Powiat ZIELONOGÓRSKI</p> <p>Gmina SULECHÓW</p> <p>6. Formy ochrony</p>
<p>Budynek, widok od N</p> <p>Budynek, widok od NE</p> <p>Budynek, widok od SE</p>			

8. Historia, opis i wartości

Budynek postawiono w k. XIX wieku.

Znajduje się w ogrodzonej części zespołu kościelnego, w jej E części przyległej bezpośrednio do cmentarza.

Wejście do kaplicy od N, zarówno od cmentarza jak i kościoła.

Murowany z czerwonej cegły. Budynek z dachem wielospadowym, z ryzalitem.

Stołarka okienna dawniej wymieniona, w ramach małe szybki nieprzeźroczyste.

Od strony wejścia dwa okna, a między nimi podwójne drzwi do których prowadzą schody z metalowymi barierkami.

Na boku E jedno okno takie samo jak od frontu.

Od S pięcioboczna absyda z takimi jak na innych bokach oknami.

Wartość budynku stanowi wchodzenie w skład zespołu kościelnego, jego przeszłość, funkcja, a także ogólny wygląd zewnętrzny,

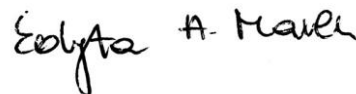
9. Stan zachowania i postulaty dotyczące konserwacji

Ogólnie stan zachowania dobry.

Nie wymaga prac konserwacyjnych.

10. Wykonanie karty (autor, data i podpis)

mgr Edyta A. Marek
12.10.2022 r.



11. Zatwierdzenie karty (podpis wojewódzkiego konserwatora zabytków)*

*Dotyczy zabytków niewpisanych do rejestru zabytków i niewłączonych do wojewódzkiej ewidencji zabytków

GEZ	KARTA ADRESOWA ZABYTKU NIERUCHOMEGO		3. Miejscowość
1. Nazwa KANAŁ		2. Czas powstania pocz. XX w.	KIJE
7. Fotografia z opisem wskazującym orientację w stosunku do sąsiednich terenów lub stron świata albo mapa z zaznaczonym stanowiskiem archeologicznym			4. Adres
<div style="display: flex; justify-content: space-around;"> <div style="text-align: center;">  <p>Kanał, widok od W</p> </div> <div style="text-align: center;">  <p>Kanał, widok od SW</p> </div> </div>			Kije (dz. nr ewid. 639/8)
			5. Przynależność administracyjna Województwo LUBUSKIE Powiat ZIELONOGÓRSKI Gmina SULECHÓW
			6. Formy ochrony

8. Historia, opis i wartości

Kanał postawiono w pocz. XX wieku.

Znajduje się w środkowej części wsi, pod nasypem kolejowym (na NE od wiaduktu), płynie nim ciek wodny przecinający wioskę na dwie części (południową i północną).

Kanał zbudowano z cegły czerwonej. Jest obudowany betonowymi wzmocnieniami.

Wartość budynku stanowi jego wartość użytkowa pierwotna.

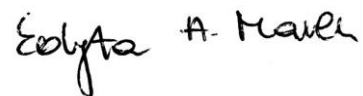
9. Stan zachowania i postulaty dotyczące konserwacji

Ogólnie stan zachowania dobry.

Nie wymaga prac konserwacyjnych.

10. Wykonanie karty (autor, data i podpis)

mgr Edyta A. Marek
12.10.2022 r.



11. Zatwierdzenie karty (podpis wojewódzkiego konserwatora zabytków)*

*Dotyczy zabytków niewpisanych do rejestru zabytków i niewłączonych do wojewódzkiej ewidencji zabytków

GEZ	KARTA ADRESOWA ZABYTKU NIERUCHOMEGO		3. Miejscowość
1. Nazwa GORZELNIA w zespole pałacowo-folwarcznym nr 143, ob. dom		2. Czas powstania 1897 r.	KIJE
7. Fotografia z opisem wskazującym orientację w stosunku do sąsiednich terenów lub stron świata albo mapa z zaznaczonym stanowiskiem archeologicznym			4. Adres
			Kije (dz. nr ewid. 12/14)
			5. Przynależność administracyjna
			<p>Województwo LUBUSKIE</p> <p>Powiat ZIELONOGÓRSKI</p> <p>Gmina SULECHÓW</p>
			6. Formy ochrony

Budynek, widok od W

Budynek, widok od NW

Budynek, widok od SW

Budynek należy do zespołu pałacowo-folwarcznego, powstałego w 2 poł. XIX w. Majątek ten ówczasie określano jako Gut Kay. Na pocz. XX w. należał od do von Wentzla (prawdopodobnie do k. '20 XX w.). Od 1931 majątek przeszedł na jego spadkobierców. Po II WŚ utworzono tutaj PGR, następnie przejęte przez Agencję Własności Rolnej. W roku 1994 zostało wydzierżawione przez spółkę pracowniczą. Pierwotnie w piwnicy mieściła się słodownia, na parterze - pomieszczenia produkcyjne, na piętrze mieszkanie gorzelnego, Obecnie na piętrze częściowo przebudowane, zmodernizowane pokoje gościnne.

Budynek postawiono w 1897 r., jako gorzelnię, obecnie dom. Założony na rzucie prostokąta, z niesymetrycznie umieszczonymi płytkimi ryzalitami w obu elewacjach wzdłużnych; do ściany tylnej (płd,zach,) dostawione przybudówki, z których jedna istnieje, a druga (dawna kotłownia) została rozebrana, Gorzelnia jest podpiwniczona, posiada dwie kondygnacje i poddasze. Nakryty dachem dwuspadowym, z ryzalitami nakrytymi daszkami dwuspadowymi i przybudówką nakrytą dachem pulpitowym. Bryła prostopadłościenna, pierwotnie dość znacznie rozczłonkowana. Elewacja: zdobione ceglanymi gzymsami, lizenami, nadprożami i blendami w technice okulusów, ze śladami przemuroowań.

Wartość tego budynku to przede wszystkim cechy historyczne oraz wygląd utrwalony tradycją.

Ogólnie stan zachowania dobry, zadowolający.

Wymaga prac konserwacyjnych.

mgr Edyta A. Marek
14.10.2022 r.

*Dotyczy zabytków niewpisanych do rejestru zabytków i niewłączonych do wojewódzkiej ewidencji zabytków

GEZ	KARTA ADRESOWA ZABYTKU NIERUCHOMEGO		3. Miejscowość
1. Nazwa DWORZEC KOLEJOWY, ob. dom		2. Czas powstania pocz. XX w.	KIJE
7. Fotografia z opisem wskazującym orientację w stosunku do sąsiednich terenów lub stron świata albo mapa z zaznaczonym stanowiskiem archeologicznym			4. Adres
<div style="display: flex; justify-content: space-around;"> <div data-bbox="212 571 745 938">  </div> <div data-bbox="772 694 1525 938">  </div> </div> <div style="display: flex; justify-content: space-around; margin-top: 10px;"> <div data-bbox="212 938 745 965"> <p>Dom, widok od E</p> </div> <div data-bbox="212 991 848 1418">  </div> <div data-bbox="862 965 1525 1418">  </div> </div> <div style="display: flex; justify-content: space-around; margin-top: 10px;"> <div data-bbox="212 1418 745 1445"> <p>Dom, widok od W</p> </div> <div data-bbox="862 1418 1525 1445"> <p>Dom, widok od SW</p> </div> </div>			<p>4. Adres</p> <p>Kije ul. Sulechowska 56a (dz. nr ewid. 639/5)</p>
			5. Przynależność administracyjna
			6. Formy ochrony
			<p>Województwo LUBUSKIE</p> <p>Powiat ZIELONOGÓRSKI</p> <p>Gmina SULECHÓW</p>

Budynek postawiony w pocz. XX w.

Murowany, z czerwonej cegły, na planie prostokąta w osi N-S. Dwukondygnacyjny z dachem wielospadowym, obecnie z dachówką ceramiczną.

Na dłuższym boku od W, na parterze pod stropem trzy małe okna, nieco niżej dwa większe, wejście i obok niego jeszcze jedno okno. Następnie ryzalit w którym trzy okna. Poza ryzalitem kolejne trzy okna parteru. Na poddaszu sześć małych okienek (jedno zamurowane) oraz jedno większe. W ryzalicie dwa okna.

Na krótszym boku od S jedna kondygnacja z daszkiem wielospadowym, gdzie w szczytowej części, obite deskami dwa okna.

Od E w części tylko z jedną kondygnacją trzy blendy. W głównej części wyjście, występ z bryły budynku z czterema oknami. Na poddaszu trzy okna i wyjście na niezakryty balkon z ceglanym murkiem.

Od S jedynie na parterze jedno okno.

Elewacja otynkowana nieco inaczej w części przyziemia. W części parterowej boniowanie narożników oraz opaska gzymsowa.

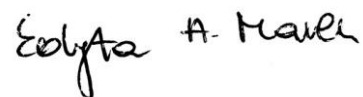
Na elewacji od S napis GŁOGUSZ-KIJE.

Wartość tego budynku to przede wszystkim cechy historyczne oraz wartość użytkowa pierwotna.

Ogólnie stan zachowania dobry, zadowolający.

Nie wymaga prac konserwacyjnych.

mgr Edyta A. Marek
14.10.2022 r.



*Dotyczy zabytków niewpisanych do rejestru zabytków i niewłączonych do wojewódzkiej ewidencji zabytków

GEZ	KARTA ADRESOWA ZABYTKU NIERUCHOMEGO		3. Miejscowość
1. Nazwa DOM, ob. szkoła, biblioteka		2. Czas powstania k. XIX w.	KIJE
7. Fotografia z opisem wskazującym orientację w stosunku do sąsiednich terenów lub stron świata albo mapa z zaznaczonym stanowiskiem archeologicznym		4. Adres	
			
Szkoła, widok od E		Kije ul. Szkolna 5 (dz. nr ewid. 449/1)	
			
Szkoła, widok od NE		Szkoła, widok od SE	
5. Przynależność administracyjna		Województwo LUBUSKIE Powiat ZIELONOGÓRSKI Gmina SULECHÓW	
6. Formy ochrony			

8. Historia, opis i wartości

Dom postawiony w k. XIX w. Obecnie pełni funkcję szkoły i biblioteki.

Murowany, z czerwonej cegły, dłuższym bokiem skierowany na linii S-N. Budynek parterowy, z poddaszem, dach dwuspadowy z dachówką ceramiczną. Stolarka okienna wymieniona.

Od E na parterze sześć okien, pośrodku dwuskrzydłe drzwi z nadświetlem. Na poddaszu bawole oko. Nad wejściem wypust dachowy.

Na krótszym boku od N na parterze trzy okna, z czego pierwsze z lewej strony wyżej. Na poddaszu bawole oko.

Od S i W do budynku dobudowane współczesne części szkoły.

Budynek posiada fundament kamienny oraz elewację otynkowaną i gzyms koronujący.

Niektóre okna posiadają naczółki i listwy parapetowe. Kondygnacje oddzielone gzymsami. Budynek otynkowany w całości.

Wartość tego budynku to przede wszystkim cechy historyczne.

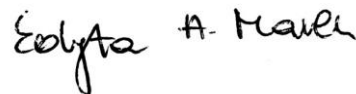
9. Stan zachowania i postulaty dotyczące konserwacji

Ogólnie stan zachowania dobry, zadowolający.

Nie wymaga prac konserwacyjnych.

10. Wykonanie karty (autor, data i podpis)

mgr Edyta A. Marek
13.10.2022 r.



11. Zatwierdzenie karty (podpis wojewódzkiego konserwatora zabytków)*

*Dotyczy zabytków niewpisanych do rejestru zabytków i niewłączonych do wojewódzkiej ewidencji zabytków

GEZ	KARTA ADRESOWA ZABYTKU NIERUCHOMEGO		3. Miejscowość
1. Nazwa DOM, ob. przedszkole		2. Czas powstania k. XIX w.	KIJE
7. Fotografia z opisem wskazującym orientację w stosunku do sąsiednich terenów lub stron świata albo mapa z zaznaczonym stanowiskiem archeologicznym		4. Adres	
		Kije ul. Szkolna 5a (dz. nr ewid. 449/1)	
Przedszkole, widok od E		5. Przynależność administracyjna	
		Województwo LUBUSKIE	
Przedszkole, widok od E		Powiat ZIELONOGÓRSKI	
		Gmina SULECHÓW	
Przedszkole, widok od E		6. Formy ochrony	

8. Historia, opis i wartości

Dom postawiony w k. XIX w. Obecnie pełni funkcję przedszkola. Murowany, z czerwonej cegły, dłuższym bokiem skierowany na linii W-E. Budynek parterowy, z poddaszem, dach wielospadowy z dachówką ceramiczną. Stolarka okienna wymieniona w różnym czasie.

Od N na parterze sześć okien z okiennicami, pośrodku dwuskrzydłe drzwi. W przyziemiu co najmniej cztery okienka. Na poddaszu dwa okna.

Na krótszym boku od W na parterze dwa okna z okiennicami. W przyziemiu dwa okna z wejściem do piwnic do którego prowadzą schody w dół ograniczone barierką metalową. Na poddaszu bawole oko.

Od S na parterze sześć okien z okiennicami, na poddaszu co najmniej trzy okna i w połaci dachowej kolejne dwa.

Budynek posiada fundament kamienny oraz elewację otynkowaną i gzyms koronujący.

Niektóre okna posiadają naczółki i listwy parapetowe. Kondygnacje oddzielone gzymsami. Budynek otynkowany w całości.

Wartość tego budynku to przede wszystkim cechy historyczne.

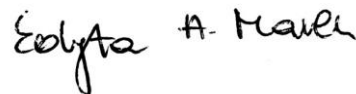
9. Stan zachowania i postulaty dotyczące konserwacji

Ogólnie stan zachowania dobry, zadowolający.

Nie wymaga prac konserwacyjnych.

10. Wykonanie karty (autor, data i podpis)

mgr Edyta A. Marek
13.10.2022 r.



11. Zatwierdzenie karty (podpis wojewódzkiego konserwatora zabytków)*

*Dotyczy zabytków niewpisanych do rejestru zabytków i niewłączonych do wojewódzkiej ewidencji zabytków

GEZ	KARTA ADRESOWA ZABYTKU NIERUCHOMEGO		3. Miejscowość
1. Nazwa DOM		2. Czas powstania k. XIX w.	KIJE
7. Fotografia z opisem wskazującym orientację w stosunku do sąsiednich terenów lub stron świata albo mapa z zaznaczonym stanowiskiem archeologicznym			4. Adres
			Kije ul. Szkolna 10 (dz. nr ewid. 395/1)
			5. Przynależność administracyjna Województwo LUBUSKIE Powiat ZIELONOGÓRSKI Gmina SULECHÓW
			6. Formy ochrony
Dom, widok od W			Dom, widok od SW

8. Historia, opis i wartości

Dom postawiony w k. XIX w.

Murowany, z czerwonej cegły, dłuższym bokiem skierowany na linii W-E. Budynek parterowy, z poddaszem, dach wielospadowy z dachówką blaszaną. Stolarka okienna wymieniona w różnym czasie.

Od N na parterze obecnie trzy okna, z czego dwa zostały przerobione z dwóch węższych, a środkowe prawdopodobnie z otworu wejściowego. W narożach także dwie blendy, a po bokach środkowego okna dwa węższe, zamurowane. W przyziemiu sześć okienek, z czego cztery zamurowane, jedno bez ramy okiennej, a ostatnie prowizorycznie zaślepione. Na poddaszu w jednej linii sześć małych okienek, zaś w środkowej części fasady jedno okno z bocznymi blendami, a nad oknem małe okienko zaślepione.

Na krótszym boku od W na parterze układ: zamurowane okno, blenda, jedno okno przerobione z dwóch węższych. Na poddaszu w jednej linii: w narożach po jednej blendzie, w środku dwa okna, a nad nimi, pośrodku małe trwale zaślepione, okrągłe okienko.

Od S na parterze układ: blenda, zamurowane okno, blenda, mniejsze okno, drzwi po schodkach, okno, zamurowane trzy okna. Na poddaszu układ taki sam jak od N.

Budynek posiada fundament kamienny, a w narożach ceglane.

Niektóre okna posiadają naczółki i listwy parapetowe. Kondygnacje oddzielone gzymsami.

Wartość tego budynku to przede wszystkim cechy historyczne.

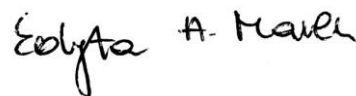
9. Stan zachowania i postulaty dotyczące konserwacji

Ogólnie stan zachowania dobry, zadowolający.

Nie wymaga prac konserwacyjnych.

10. Wykonanie karty (autor, data i podpis)

mgr Edyta A. Marek
13.10.2022 r.



11. Zatwierdzenie karty (podpis wojewódzkiego konserwatora zabytków)*

*Dotyczy zabytków niewpisanych do rejestru zabytków i niewłączonych do wojewódzkiej ewidencji zabytków

GEZ	KARTA ADRESOWA ZABYTKU NIERUCHOMEGO		3. Miejscowość
1. Nazwa DOM		2. Czas powstania k. XIX w.	KIJE
7. Fotografia z opisem wskazującym orientację w stosunku do sąsiednich terenów lub stron świata albo mapa z zaznaczonym stanowiskiem archeologicznym		4. Adres	
			
Dom, widok od W		5. Przynależność administracyjna Województwo LUBUSKIE Powiat ZIELONOGÓRSKI Gmina SULECHÓW	
		6. Formy ochrony	
Dom, widok od NW			

Kije ul. Dębowa 14 (dz. nr ewid. 393/1)

5. Przynależność administracyjna

Województwo **LUBUSKIE**

Powiat **ZIELONOGÓRSKI**

Gmina **SULECHÓW**

6. Formy ochrony

8. Historia, opis i wartości

Dom postawiony w k. XIX w.

Murowany, z czerwonej cegły, dłuższym bokiem skierowany na linii W-E. Budynek parterowy, z poddaszem, dach dwuspadowy z dachówką blaszaną. Stolarka okienna wymieniona.

Od N na parterze trzy okna.

Na krótszym boku od W na parterze dwa trwale zaślepione okna, a w przyziemiu małe okienko prowizorycznie zaślepione.

Od S na parterze trzy okna między którymi mały, drewniany ganeczek, obudowany z dachem dwuspadowym, okienkami z trzech stron.

Budynek posiada elewację otynkowaną.

Okna posiadają listwy. Kondygnacje oddzielone gzymsami.

Wartość tego budynku to przede wszystkim cechy historyczne.

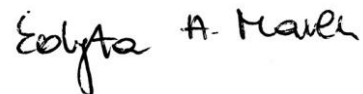
9. Stan zachowania i postulaty dotyczące konserwacji

Ogólnie stan zachowania dobry, zadowolający.

Nie wymaga prac konserwacyjnych.

10. Wykonanie karty (autor, data i podpis)

mgr Edyta A. Marek
13.10.2022 r.



11. Zatwierdzenie karty (podpis wojewódzkiego konserwatora zabytków)*

*Dotyczy zabytków niewpisanych do rejestru zabytków i niewłączonych do wojewódzkiej ewidencji zabytków

GEZ	KARTA ADRESOWA ZABYTKU NIERUCHOMEGO		3. Miejscowość
1. Nazwa DOM		2. Czas powstania ok 1860 r.	KIJE
7. Fotografia z opisem wskazującym orientację w stosunku do sąsiednich terenów lub stron świata albo mapa z zaznaczonym stanowiskiem archeologicznym			4. Adres
<div style="display: flex; justify-content: space-around;"> <div data-bbox="212 566 929 1053">  <p>Dom, widok od NW</p> </div> <div data-bbox="952 566 1400 1053">  </div> <div data-bbox="212 1077 884 1540">  <p>Dom, widok od NE</p> </div> </div>			<p>Kije ul. Słoneczna 61 (dz. nr ewid. 388/1)</p> <hr/> <p>5. Przynależność administracyjna</p> <p>Województwo LUBUSKIE</p> <p>Powiat ZIELONOGÓRSKI</p> <p>Gmina SULECHÓW</p> <hr/> <p>6. Formy ochrony</p>

8. Historia, opis i wartości

Dom postawiony ok 1860 r.

Murowany, z czerwonej cegły, dłuższym bokiem skierowany na linii W-E. Budynek parterowy, z poddaszem, dach dwuspadowy z dachówką cementową. Stolarka okienna wymieniona.

Od N na parterze trzy okna.

Na krótszym boku od W na parterze dwa okna, a jedno z nich trwale zaślepione. Na poddaszu dwa okna i nad nimi blenda w kształcie półksiężyca.

Od E na poddaszu taka sama sytuacja, jak od W.

Budynek posiada elewację otynkowaną.

Kondygnacje oddzielone gzymsami.

Wartość tego budynku to przede wszystkim cechy historyczne.

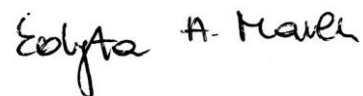
9. Stan zachowania i postulaty dotyczące konserwacji

Ogólnie stan zachowania dobry, zadowolający.

Nie wymaga prac konserwacyjnych.

10. Wykonanie karty (autor, data i podpis)

mgr Edyta A. Marek
13.10.2022 r.



11. Zatwierdzenie karty (podpis wojewódzkiego konserwatora zabytków)*

*Dotyczy zabytków niewpisanych do rejestru zabytków i niewłączonych do wojewódzkiej ewidencji zabytków

GEZ	KARTA ADRESOWA ZABYTKU NIERUCHOMEGO		3. Miejscowość
1. Nazwa DOM		2. Czas powstania k. XIX w.	KIJE
7. Fotografia z opisem wskazującym orientację w stosunku do sąsiednich terenów lub stron świata albo mapa z zaznaczonym stanowiskiem archeologicznym			4. Adres
			Kije ul. Słoneczna 67 (dz. nr ewid. 384)
Dom, widok od NW			5. Przynależność administracyjna Województwo LUBUSKIE Powiat ZIELONOGÓRSKI Gmina SULECHÓW
Dom, widok od N		Dom, widok od NE	6. Formy ochrony

8. Historia, opis i wartości

Dom postawiony w k. XIX w.

Murowany, z czerwonej cegły, dłuższym bokiem skierowany na linii S-N. Budynek parterowy, z poddaszem, dach dwuspadowy z dachówką blaszaną. Stolarka okienna wymieniona.

Od N na parterze dwa okna. Na poddaszu jedno okno, a nad nim kolejne, małe w kształcie półksiężyca.

Na dłuższym boku od W na parterze i na poddaszu trzy okna.

Od S dobudowany budynek gospodarczy.

Od E na parterze okno i ganek z daszkiem dwuspadowym, a na poddaszu dwa małe okienka.

Kondygnacje oddzielone gzymsami, zaś duże okna z naczólkami.

Wartość tego budynku to przede wszystkim cechy historyczne.

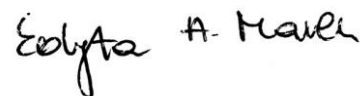
9. Stan zachowania i postulaty dotyczące konserwacji

Ogólnie stan zachowania dobry, zadowolający.

Nie wymaga prac konserwacyjnych.

10. Wykonanie karty (autor, data i podpis)

mgr Edyta A. Marek
13.10.2022 r.



11. Zatwierdzenie karty (podpis wojewódzkiego konserwatora zabytków)*

*Dotyczy zabytków niewpisanych do rejestru zabytków i niewłączonych do wojewódzkiej ewidencji zabytków

GEZ	KARTA ADRESOWA ZABYTKU NIERUCHOMEGO		3. Miejscowość
1. Nazwa DOM		2. Czas powstania k. XIX w.	KIJE
7. Fotografia z opisem wskazującym orientację w stosunku do sąsiednich terenów lub stron świata albo mapa z zaznaczonym stanowiskiem archeologicznym			4. Adres
<div style="display: flex; justify-content: space-around;">   </div> <p>Dom, widok od NE</p>  <p>Dom, widok od NW</p>			<p>Kije ul. Dębowa 7 (dz. nr ewid. 453/1)</p> <hr/> <p>5. Przynależność administracyjna</p> <p>Województwo LUBUSKIE</p> <p>Powiat ZIELONOGÓRSKI</p> <p>Gmina SULECHÓW</p> <hr/> <p>6. Formy ochrony</p>

8. Historia, opis i wartości

Dom postawiony w k. XIX w.

Murowany, z czerwonej cegły, dłuższym bokiem skierowany na linii W-E. Budynek parterowy, z poddaszem, dach dwuspadowy z dachówką ceramiczną. Stolarka okienna wymieniona.

Od N na parterze dwa okna, a pomiędzy nimi ganek z daszkiem dwuspadowym. W konstrukcji drewnianej, z oknami na trzech bokach i ciekawą snycerką.

Na krótszym boku od W na parterze jedno okno, zaś na poddaszu w jednej linii cztery okna, z czego dwa środkowe większe. W narożach małe, bez ram okiennych, zaś nad dużymi oknami jeszcze jedno, małe, okrągłe.

Od E na poddaszu jedno okno, a nad nim małe, okrągłe.

Kondygnacje oddzielone gzymsami, zaś okna od frontu z listwami.

Elewacja otynkowana.

Wartość tego budynku to przede wszystkim cechy historyczne.

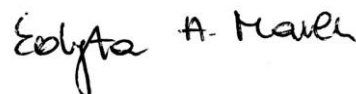
9. Stan zachowania i postulaty dotyczące konserwacji

Ogólnie stan zachowania dobry, zadowolający.

Nie wymaga prac konserwacyjnych.

10. Wykonanie karty (autor, data i podpis)

mgr Edyta A. Marek
13.10.2022 r.



11. Zatwierdzenie karty (podpis wojewódzkiego konserwatora zabytków)*

*Dotyczy zabytków niewpisanych do rejestru zabytków i niewłączonych do wojewódzkiej ewidencji zabytków

GEZ	KARTA ADRESOWA ZABYTKU NIERUCHOMEGO		3. Miejscowość
1. Nazwa DOM		2. Czas powstania k. XIX w.	KIJE
7. Fotografia z opisem wskazującym orientację w stosunku do sąsiednich terenów lub stron świata albo mapa z zaznaczonym stanowiskiem archeologicznym		4. Adres	
			
Dom, widok od N		5. Przynależność administracyjna Województwo LUBUSKIE Powiat ZIELONOGÓRSKI Gmina SULECHÓW	
		6. Formy ochrony	
Dom, widok od SW			

Kije ul. Cisowa 1 (dz. nr ewid. 500/7)

5. Przynależność administracyjna

Województwo **LUBUSKIE**
Powiat **ZIELONOGÓRSKI**
Gmina **SULECHÓW**

6. Formy ochrony

8. Historia, opis i wartości

Dom postawiony w k. XIX w.

Murowany, z czerwonej cegły, dłuższym bokiem skierowany na linii W-E. Budynek parterowy, z poddaszem, dach dwuspadowy z dachówką cementową. Stolarka okienna wymieniona w różnym czasie.

Od N na parterze obecnie dwa większe okna i między nimi jedno mniejsze (pierwotnie prawdopodobnie znajdowało się tam sześć okien). W przyziemiu jedno małe okno.

Na krótszym boku od W na parterze jedno okno i jedna blenda, zaś na poddaszu w jednej linii dwa okna, z czego w obu częściowo brakuje szyb, co zostało prowizorycznie zaślepione. Nad nimi małe okienko w kształcie półksiężyca.

Od S na parterze układ: zamurowane okno, drzwi, dwa okna nad którymi jeszcze dwa małe.

Kondygnacje oddzielone gzymsami, zaś okna od W i S z naczółkami.

Elewacja otynkowana od frontu (od N).

Wartość tego budynku to przede wszystkim cechy historyczne.

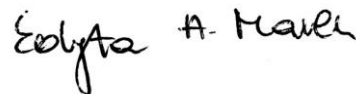
9. Stan zachowania i postulaty dotyczące konserwacji

Ogólnie stan zachowania dobry, zadowolający.

Wymaga prac konserwacyjnych.

10. Wykonanie karty (autor, data i podpis)

mgr Edyta A. Marek
13.10.2022 r.



11. Zatwierdzenie karty (podpis wojewódzkiego konserwatora zabytków)*

*Dotyczy zabytków niewpisanych do rejestru zabytków i niewłączonych do wojewódzkiej ewidencji zabytków

GEZ	KARTA ADRESOWA ZABYTKU NIERUCHOMEGO		3. Miejscowość
1. Nazwa DOM		2. Czas powstania k. XIX w.	KIJE
7. Fotografia z opisem wskazującym orientację w stosunku do sąsiednich terenów lub stron świata albo mapa z zaznaczonym stanowiskiem archeologicznym			4. Adres
 			Kije ul. Wierzbowa 4 (dz. nr ewid. 375)
 			5. Przynależność administracyjna Województwo LUBUSKIE Powiat ZIELONOGÓRSKI Gmina SULECHÓW
<p>Dom, widok od E</p> <p>Dom, widok od SE</p> <p>Dom, widok od NE</p>			6. Formy ochrony MPZP: Uchwała nr XVIII/171/1996 z dnia 23.01.1996 r.

8. Historia, opis i wartości

Dom postawiony w k. XIX w.

Murowany, z czerwonej cegły, dłuższym bokiem skierowany na linii S-N. Budynek parterowy, z poddaszem, dach dwuspadowy z dachówką blaszaną. Stolarka okienna wymieniona.

Od N w przyziemiu i na poddaszu jedno małe okno. Pierwotnie na parterze dwa okna, na poddaszu dwa duże okna i w narożach mniejsze blendy.

Na dłuższym boku od E na parterze trzy okna.

Od S na parterze murowany ganek z dachem jednospadowym, w którym znajduje się wejście i okno. Na poddaszu drzwi wejściowe, dwa zamurwane pustakami okna i nad nimi otwory wentylacyjne.

Elewacja otynkowana od N, E. rozpoczęte ocieplanie od N wskazuje, że kolejne boki budynku zostaną otynkowane. Ganeczek w partii przyziemnej otynkowany, zaś wyżej okryty sidingiem.

Fundament kamienny.

Wartość tego budynku to przede wszystkim cechy historyczne.

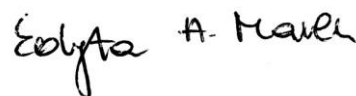
9. Stan zachowania i postulaty dotyczące konserwacji

Ogólnie stan zachowania dobry, zadowolający.

Nie wymaga prac konserwacyjnych.

10. Wykonanie karty (autor, data i podpis)

mgr Edyta A. Marek
13.10.2022 r.



11. Zatwierdzenie karty (podpis wojewódzkiego konserwatora zabytków)*

*Dotyczy zabytków niewpisanych do rejestru zabytków i niewłączonych do wojewódzkiej ewidencji zabytków

GEZ	KARTA ADRESOWA ZABYTKU NIERUCHOMEGO		3. Miejscowość	
1. Nazwa DOM		2. Czas powstania ok 1860 r.	KIJE	
7. Fotografia z opisem wskazującym orientację w stosunku do sąsiednich terenów lub stron świata albo mapa z zaznaczonym stanowiskiem archeologicznym		4. Adres		
				Kije ul. Młyńska 2 (dz. nr ewid. 377/1)
Dom, widok od SE		5. Przynależność administracyjna		
		Województwo LUBUSKIE Powiat ZIELONOGÓRSKI Gmina SULECHÓW		
Dom, widok od NE		6. Formy ochrony		

8. Historia, opis i wartości

Dom postawiony w ok 1860 r.

Murowany, z czerwonej cegły, dłuższym bokiem skierowany na linii S-N. Budynek parterowy, z poddaszem, dach wielospadowy z dachówką blaszaną oraz cementową. Stolarka okienna wymieniona.

Od N na poddaszu jedno okno.

Na dłuższym boku od E na parterze ganek z oknem, jedno okno i drzwi.

Od W wypust w bryle budynku w którym dwa okna na parterze.

Elewacja otynkowana w części parterowej.

Wartość tego budynku to przede wszystkim cechy historyczne.

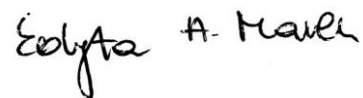
9. Stan zachowania i postulaty dotyczące konserwacji

Ogólnie stan zachowania dobry, zadowolający.

Nie wymaga prac konserwacyjnych.

10. Wykonanie karty (autor, data i podpis)

mgr Edyta A. Marek
13.10.2022 r.



11. Zatwierdzenie karty (podpis wojewódzkiego konserwatora zabytków)*

*Dotyczy zabytków niewpisanych do rejestru zabytków i niewłączonych do wojewódzkiej ewidencji zabytków

GEZ	KARTA ADRESOWA ZABYTKU NIERUCHOMEGO		3. Miejscowość
1. Nazwa DOM		2. Czas powstania k. XIX w.	KIJE
7. Fotografia z opisem wskazującym orientację w stosunku do sąsiednich terenów lub stron świata albo mapa z zaznaczonym stanowiskiem archeologicznym			4. Adres
<div style="display: flex; justify-content: space-between;"> <div style="width: 45%;">  <p>Dom, widok od S</p>  <p>Dom, widok od SE</p> </div> <div style="width: 45%; text-align: center;">  </div> </div>			<p>Kije ul. Młyńska 7 (dz. nr ewid. 338/1)</p> <hr/> <p>5. Przynależność administracyjna</p> <p>Województwo LUBUSKIE</p> <p>Powiat ZIELONOGÓRSKI</p> <p>Gmina SULECHÓW</p> <hr/> <p>6. Formy ochrony</p>

8. Historia, opis i wartości

Dom postawiony w k. XIX w.

Murowany, z czerwonej cegły, dłuższym bokiem skierowany na linii W-E. Budynek parterowy, z poddaszem, dach dwuspadowy z dachówką blaszaną na której znajdują się panele słoneczne. Stolarka okienna wymieniona.

Od S na parterze obecnie trzy okna, z czego dwa boczne przerobione każde z dwóch węższych, zaś środkowe prawdopodobnie z wejścia. Tam także po bokach środkowego okna zamurowane dwa wąskie okna. Na poddaszu sześć okien z czego cztery pierwsze od lewej strony to blendy. W połaci dachowej dwa okna.

Na krótszym boku od E na parterze i w przyziemiu po dwa okna z czego po jednym zamurowane. Na poddaszu w jednej linii pośrodku dwa okna, w narożach blendy i nad środkowymi oknami jedno małe. Każda kondygnacja oddzielona gzymsami, zaś duże okna posiadają naczółki oraz listwy parapetowe.

Fundament przynajmniej częściowo kamienny.

Wartość tego budynku to przede wszystkim cechy historyczne.

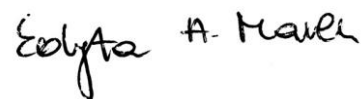
9. Stan zachowania i postulaty dotyczące konserwacji

Ogólnie stan zachowania dobry, zadowolający.

Nie wymaga prac konserwacyjnych.

10. Wykonanie karty (autor, data i podpis)

mgr Edyta A. Marek
13.10.2022 r.



11. Zatwierdzenie karty (podpis wojewódzkiego konserwatora zabytków)*

*Dotyczy zabytków niewpisanych do rejestru zabytków i niewłączonych do wojewódzkiej ewidencji zabytków

GEZ	KARTA ADRESOWA ZABYTKU NIERUCHOMEGO		3. Miejscowość
1. Nazwa DOM		2. Czas powstania k. XIX w.	KIJE
7. Fotografia z opisem wskazującym orientację w stosunku do sąsiednich terenów lub stron świata albo mapa z zaznaczonym stanowiskiem archeologicznym		4. Adres	
		Kije ul. Słoneczna 56 (dz. nr ewid. 312)	
Dom, widok od S		5. Przynależność administracyjna Województwo LUBUSKIE Powiat ZIELONOGÓRSKI Gmina SULECHÓW	
Dom, widok od SE		6. Formy ochrony	

8. Historia, opis i wartości

Dom postawiony w k. XIX w.

Murowany, z czerwonej cegły, dłuższym bokiem skierowany na linii W-E. Budynek parterowy, z poddaszem, dach dwuspadowy z dachówką blaszaną. Stolarka okienna wymieniona.

Od S na parterze cztery okna, między nimi drzwi do których prowadzą wyremontowane dwukierunkowe schody ograniczone metalową barierką. Widoczne są tutaj pilastry. W przyziemiu cztery okienka. Na poddaszu sześć okien. W połaci dachowej dwa okna.

Na krótszym boku od E i W na parterze i w przyziemiu po dwa okna z czego na parterze to blendy. Na poddaszu w jednej linii pośrodku dwa okna, w narożach blendy okrągłe i nad środkowymi oknami jedno małe, okrągłe.

Każda kondygnacja oddzielona gzymsami, zaś duże okna posiadają naczółki oraz listwy parapetowe, a okrągłe blendy listwy łukowe.

Fundament przynajmniej częściowo kamienny.

Wartość tego budynku to przede wszystkim cechy historyczne.

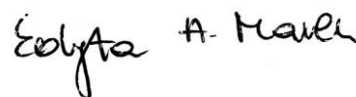
9. Stan zachowania i postulaty dotyczące konserwacji

Ogólnie stan zachowania dobry, zadowolający.

Nie wymaga prac konserwacyjnych.

10. Wykonanie karty (autor, data i podpis)

mgr Edyta A. Marek
13.10.2022 r.



11. Zatwierdzenie karty (podpis wojewódzkiego konserwatora zabytków)*

*Dotyczy zabytków niewpisanych do rejestru zabytków i niewłączonych do wojewódzkiej ewidencji zabytków

GEZ	KARTA ADRESOWA ZABYTKU NIERUCHOMEGO		3. Miejscowość
1. Nazwa DWÓR		2. Czas powstania 2 poł. XIX w.	KIJE
7. Fotografia z opisem wskazującym orientację w stosunku do sąsiednich terenów lub stron świata albo mapa z zaznaczonym stanowiskiem archeologicznym		4. Adres Kije 165 (dz. nr ewid. 6/23)	
			
Dwór, widok od W		5. Przynależność administracyjna	
		Województwo LUBUSKIE	
		Powiat ZIELONOGÓRSKI	
		Gmina SULECHÓW	
		6. Formy ochrony	
		Dom, widok od S	

Dwór postawiony w 2 poł. XIX w.

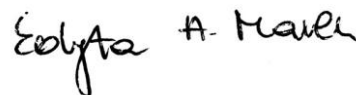
Murowany, z czerwonej cegły, dłuższym bokiem skierowany na linii NE-SW. Parterowy, z poddaszem, dach wielospadowy z dachówką ceramiczną. Stolarka okienna wymieniona dawniej, obecnie praktycznie nie istnieje. Od NE wieloosiowy z oknami prostokątnymi, bądź lekko ściętymi w łuk - przyziemie oraz mocniej ściętymi w łuk – blendy parteru oraz okna pod szczytem. Gzyms międzypiętrowy, cokołowy, płycinowy, lizeny, nisko zadaszona część poddasza – przebudowana. Na krótszym boku od SW na poddaszu cztery okna, na parterze i w przyziemiu po trzy okna. Tu także gzymsy. Elewacja NW jako frontowa. Na parterze osiem osi, z czego pośrodku wydatne wyjście po schodach nisko omurowanych z poręczami. Nad nim w wysuniętej ku górze części poddasz wejście na werandę, która tworzy zadaszanie wejścia głównego. Jest ona w płycinie, a nad nią oculus-blenda. Poza nią na poddaszu siedem okienek, przemurowanych na pewno od strony N. W przyziemiu duże cztery okna i podwójne zejście do piwnic. Elewacja SE z ryzalitem, który na niższych kondygnacjach ma dwie osie, pod szczytem trzy. Poza ryzalitem sześć osi. Elewacja otynkowana, a w częściach gdzie tynk odpada widoczne nadproża łukowe okien. Niektóre otwory jako blendy.

Wartość tego budynku to przede wszystkim cechy historyczne oraz wartość użytkowa pierwotna.



Ogólnie stan zachowania zły.

Wymaga prac konserwacyjnych w stopniu podstawowym.

mgr Edyta A. Marek
07.04.2023 r.



*Dotyczy zabytków niewpisanych do rejestru zabytków i niewłączonych do wojewódzkiej ewidencji zabytków

GEZ	KARTA ADRESOWA ZABYTKU NIERUCHOMEGO		3. Miejscowość
1. Nazwa DOM		2. Czas powstania pocz. XX w.	KIJE
7. Fotografia z opisem wskazującym orientację w stosunku do sąsiednich terenów lub stron świata albo mapa z zaznaczonym stanowiskiem archeologicznym		4. Adres	
 		Kije 164 (dz. nr ewid. 560/13) [przysiółek Szabliska]	
Dom, widok od NW		5. Przynależność administracyjna Województwo LUBUSKIE Powiat ZIELONOGÓRSKI Gmina SULECHÓW	
			
Dom, widok od SW		Dom, widok od N	
		6. Formy ochrony	

8. Historia, opis i wartości

Dom postawiony w k. XIX w.

Murowany, z czerwonej cegły, dłuższym bokiem skierowany na linii SW-NE. Dom parterowy, z poddaszem, dach dwuspadowy, z ukosem od N, dachówka cementowa. Stolarka okienna wymieniona dawniej.

Od S na parterze dwa okna, z czego jedno zamurowane.

Na krótszym boku od W na parterze jedno okno. Na piętrze trzy okna, z czego jedno wyżej. Na tym boku elewacja na piętrze składa się z desek.

Od N wejście do budynku. Po jego lewej stronie dobudowany element, którego przeznaczenia nie sposób odkryć.

Parter otynkowany.

Fundament ceglany.

Wartość tego budynku to przede wszystkim cechy historyczne oraz wartość użytkowa pierwotna.


9. Stan zachowania i postulaty dotyczące konserwacji

Ogólnie stan zachowania dobry, zadowolający.

Wymaga prac konserwacyjnych.

10. Wykonanie karty (autor, data i podpis)

mgr Edyta A. Marek
13.10.2022 r.



11. Zatwierdzenie karty (podpis wojewódzkiego konserwatora zabytków)*

*Dotyczy zabytków niewpisanych do rejestru zabytków i niewłączonych do wojewódzkiej ewidencji zabytków

GEZ	KARTA ADRESOWA ZABYTKU NIERUCHOMEGO		3. Miejscowość
1. Nazwa DOM		2. Czas powstania k. XIX w.	KIJE
7. Fotografia z opisem wskazującym orientację w stosunku do sąsiednich terenów lub stron świata albo mapa z zaznaczonym stanowiskiem archeologicznym		4. Adres	
			
Dom, widok od NE		5. Przynależność administracyjna	
		<p>Województwo LUBUSKIE</p> <p>Powiat ZIELONOGÓRSKI</p> <p>Gmina SULECHÓW</p>	
Dom, widok od E		6. Formy ochrony	

Kije 163 (dz. nr ewid. 562/3)
[przysiółek Szabliska]

Województwo **LUBUSKIE**

Powiat **ZIELONOGÓRSKI**

Gmina **SULECHÓW**

8. Historia, opis i wartości

Dom postawiony w k. XIX w.

Murowany, z czerwonej cegły, dłuższym bokiem skierowany na linii NW-SE. Dom parterowy, z poddaszem, dach dwuspadowy, z ukosem, dachówka cementowa. Stolarka okienna wymieniona w różnym czasie.

Od E na parterze dwa okna, z czego jedno zamurowane. Na poddaszu w jednej linii trzy okna, za czego boczne małe i prowizorycznie zaślepienie, środkowe większe, nad nim kolejne małe okienko także prowizorycznie zaślepienie.

Na krótszym boku od N na parterze jedno okno. Następnie nowy, wybudowany z pustaków ganek z oknem od E i wejściem od N (w trakcie budowy, brak obecnie ram okiennych, drzwiowych i zadaszenia). Wcześniej w tym miejscu istniał ganek drewniany, ale w międzyczasie został zlikwidowany.

Fundament ceglany.

Wartość tego budynku to przede wszystkim cechy historyczne oraz wartość użytkowa pierwotna.

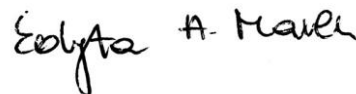
9. Stan zachowania i postulaty dotyczące konserwacji

Ogólnie stan zachowania dobry, zadowolający.

Wymaga prac konserwacyjnych.

10. Wykonanie karty (autor, data i podpis)

mgr Edyta A. Marek
13.10.2022 r.



11. Zatwierdzenie karty (podpis wojewódzkiego konserwatora zabytków)*

*Dotyczy zabytków niewpisanych do rejestru zabytków i niewłączonych do wojewódzkiej ewidencji zabytków

GEZ	KARTA ADRESOWA ZABYTKU NIERUCHOMEGO		3. Miejscowość
1. Nazwa DOM		2. Czas powstania k. XIX w.	KIJE
7. Fotografia z opisem wskazującym orientację w stosunku do sąsiednich terenów lub stron świata albo mapa z zaznaczonym stanowiskiem archeologicznym			4. Adres
			Kije ul. Sulechowska 13 (dz. nr ewid. 195/2)
Dom, widok od N			5. Przynależność administracyjna Województwo LUBUSKIE Powiat ZIELONOGÓRSKI Gmina SULECHÓW
			6. Formy ochrony
Dom, widok od E			

8. Historia, opis i wartości

Dom postawiony w k. XIX w.

Murowany, z czerwonej cegły, dłuższym bokiem skierowany na linii NW-SE. Dom parterowy, z poddaszem, dach dwuspadowy, dachówka blaszana. Stolarka okienna wymieniona w różnym czasie.

Od E na parterze dwa okna. Na poddaszu także dwa okna, z czego jedno jako blenda.

Na dłuższym boku od N na parterze trzy okna i zamurowane wejście.

Od frontu pięć okien, z czego środkowe przerobione z wejścia, a dwa z nim sąsiadujące zamurowane.

Od strony W na poddaszu taka sama sytuacja, jak od E.

Fundament ceglany.

Między kondygnacjami występują gzymsy.

Wartość tego budynku to przede wszystkim cechy historyczne oraz wartość użytkowa pierwotna.

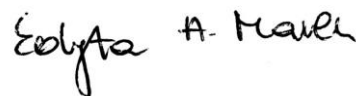
9. Stan zachowania i postulaty dotyczące konserwacji

Ogólnie stan zachowania dobry, zadowolający.

Wymaga prac konserwacyjnych.

10. Wykonanie karty (autor, data i podpis)

mgr Edyta A. Marek
13.10.2022 r.



11. Zatwierdzenie karty (podpis wojewódzkiego konserwatora zabytków)*

*Dotyczy zabytków niewpisanych do rejestru zabytków i niewłączonych do wojewódzkiej ewidencji zabytków

GEZ	KARTA ADRESOWA ZABYTKU NIERUCHOMEGO		3. Miejscowość
1. Nazwa DOM	2. Czas powstania k. XIX w.	KIJE	
7. Fotografia z opisem wskazującym orientację w stosunku do sąsiednich terenów lub stron świata albo mapa z zaznaczonym stanowiskiem archeologicznym		4. Adres	
		Kije ul. Słoneczna 11 (dz. nr ewid. 6/7)	
		5. Przynależność administracyjna Województwo LUBUSKIE Powiat ZIELONOGÓRSKI Gmina SULECHÓW	
Dom, widok od W		6. Formy ochrony	

8. Historia, opis i wartości

Dom postawiony w k. XIX w.

Murowany, z czerwonej cegły, dłuższym bokiem skierowany na linii SW-NE. Dom parterowy, z poddaszem, dach dwuspadowy, dachówka cementowa. Stolarka okienna wymieniona.

Od NW na parterze cztery okna, pomiędzy nimi wejście po trzech schodkach. W połaci dachowej świetlik.

Na krótszym boku od W na parterze dobudówka, powstała prawdopodobnie później o nieokreślonej funkcji. Parterowa, nakryta dachem jednospadowym,, blaszanym. Posiada pięć małych okien i pięć otworów wejściowych. Otynkowana. Na tym boku w pierwotnej części budynku na poddaszu w jednej linii trzy okna, z czego środkowe większe, a nad nim jedno małe okienko.

Od frontu, pod dachem gzyms.

Wartość tego budynku to przede wszystkim cechy historyczne oraz wartość użytkowa pierwotna.

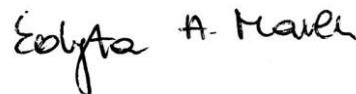
9. Stan zachowania i postulaty dotyczące konserwacji

Ogólnie stan zachowania dobry, zadowolający.

Nie wymaga prac konserwacyjnych.

10. Wykonanie karty (autor, data i podpis)

mgr Edyta A. Marek
13.10.2022 r.



11. Zatwierdzenie karty (podpis wojewódzkiego konserwatora zabytków)*

*Dotyczy zabytków niewpisanych do rejestru zabytków i niewłączonych do wojewódzkiej ewidencji zabytków

GEZ	KARTA ADRESOWA ZABYTKU NIERUCHOMEGO		3. Miejscowość
1. Nazwa DOM		2. Czas powstania ok 1900 r.	KIJE
7. Fotografia z opisem wskazującym orientację w stosunku do sąsiednich terenów lub stron świata albo mapa z zaznaczonym stanowiskiem archeologicznym		4. Adres	
			
Dom, widok od NW		5. Przynależność administracyjna	
		Województwo LUBUSKIE Powiat ZIELONOGÓRSKI Gmina SULECHÓW	
Dom, widok od N			
Dom, widok od NW		6. Formy ochrony	

Kije ul. Olchowa 3 (dz. nr ewid. 6/5)

5. Przynależność administracyjna

Województwo **LUBUSKIE**

Powiat **ZIELONOGÓRSKI**

Gmina **SULECHÓW**

6. Formy ochrony

8. Historia, opis i wartości

Dom postawiony ok 1900 r.

Murowany, z czerwonej cegły, dłuższym bokiem skierowany na linii W-E. Dom parterowy, z poddaszem, dach dwuspadowy z blachodachówką. Stolarka okienna wymieniona w różnym czasie.

Od N na parterze cztery okna, pomiędzy nimi wejście. Na poddaszu sześć okienek.

Na krótszym boku od W na parterze płytki ganeczek z dachem dwuspadowym, z dwoma oknami na tym samym boku co wejście.

Nad drzwiami nadświetle. Na poddaszu w jednej linii cztery okna, z czego dwa środkowe większe, a jedno z bocznych jako blenda. Nad większymi oknami jedno okrągłe okno. Te okna posiadają naczółka i listy parapetowe.

Część parterowa budynku posiada tynk.

Wartość tego budynku to przede wszystkim cechy historyczne oraz wartość użytkowa pierwotna.

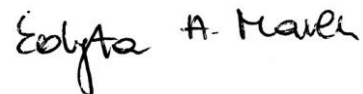
9. Stan zachowania i postulaty dotyczące konserwacji

Ogólnie stan zachowania dobry, zadowolający.

Nie wymaga prac konserwacyjnych.

10. Wykonanie karty (autor, data i podpis)

mgr Edyta A. Marek
13.10.2022 r.



11. Zatwierdzenie karty (podpis wojewódzkiego konserwatora zabytków)*

*Dotyczy zabytków niewpisanych do rejestru zabytków i niewłączonych do wojewódzkiej ewidencji zabytków

GEZ	KARTA ADRESOWA ZABYTKU NIERUCHOMEGO		3. Miejscowość
1. Nazwa DOM		2. Czas powstania k. XIX w.	KIJE
7. Fotografia z opisem wskazującym orientację w stosunku do sąsiednich terenów lub stron świata albo mapa z zaznaczonym stanowiskiem archeologicznym			4. Adres
			Kije ul. Słoneczna 19 (dz. nr ewid. 237)
			5. Przynależność administracyjna Województwo LUBUSKIE Powiat ZIELONOGÓRSKI Gmina SULECHÓW
			6. Formy ochrony

Dom, widok od NW

Dom, widok od NE

8. Historia, opis i wartości

Dom postawiony ok 1900 r.

Murowany, z czerwonej cegły, dłuższym bokiem skierowany na linii SW-NE. Dom parterowy, z poddaszem, dach dwuspadowy z blachodachówką. Stolarka okienna wymieniona w różnym czasie.

Od N na parterze obecnie dwa okna przerobione z czterech mniejszych. Pierwotnie w środkowej części fasady znajdowało się wejście do budynku o czym świadczy do dziś istniejąca podwójna balustrada metalowa po schodkach, a po bokach wejścia mniejsze okna. Obecnie ta część budynku gęsto zarośnięta pnączem, więc trudno określić, czy otwory te zostały trwale zamurowane. W przyziemiu dwa otwory okienne.

Na krótszym boku od W na parterze dwa trwale zaślepione okna. Na poddaszu w jednej linii cztery okna, z czego zewnętrzne mniejsze jako blendy. Nad środkowymi kolejna mała blenda.

Od E na parterze dwa okna z czego jedno trwale zaślepione. Na poddaszu w jednej linii cztery okna, z czego wewnątrz większe. Jedno z nich trwale zaślepione, podobnie jak zewnętrzne i kolejne małe znajdujące się nad środkowymi. W przyziemiu co najmniej jedno okno.

Okna posiadają naczółki i listwy parapetowe. Kondygnacje oddzielone gzymsami.

Wartość tego budynku to przede wszystkim cechy historyczne oraz wartość użytkowa pierwotna.

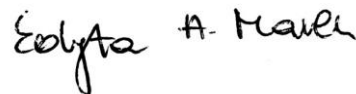
9. Stan zachowania i postulaty dotyczące konserwacji

Ogólnie stan zachowania dobry, zadowolający.

Nie wymaga prac konserwacyjnych.

10. Wykonanie karty (autor, data i podpis)

mgr Edyta A. Marek
13.10.2022 r.



11. Zatwierdzenie karty (podpis wojewódzkiego konserwatora zabytków)*

*Dotyczy zabytków niewpisanych do rejestru zabytków i niewłączonych do wojewódzkiej ewidencji zabytków

GEZ	KARTA ADRESOWA ZABYTKU NIERUCHOMEGO		3. Miejscowość
1. Nazwa DOM		2. Czas powstania 3 ćw. XIX w.	KIJE
7. Fotografia z opisem wskazującym orientację w stosunku do sąsiednich terenów lub stron świata albo mapa z zaznaczonym stanowiskiem archeologicznym		4. Adres	
 		Kije ul. Słoneczna 25 (dz. nr ewid. 240/1)	
<p>Dom, widok od NE</p> 		5. Przynależność administracyjna	
<p>Dom, widok od NW</p>		<p>Województwo LUBUSKIE</p> <p>Powiat ZIELONOGÓRSKI</p> <p>Gmina SULECHÓW</p>	
		6. Formy ochrony	

8. Historia, opis i wartości

Dom postawiony w 3 ćw. XIX w.

Murowany, z czerwonej cegły, dłuższym bokiem skierowany na linii W-E. Dom parterowy, z poddaszem, dach wielospadowy z dachówką ceramiczną. Stolarka okienna wymieniona w różnym czasie.

Od N na parterze obecnie siedem okien, z czego pierwsze od lewej zamurowane. Na poddaszu dwa okna i nad nimi małe, okrągłe. W szczytowej części połaci dachowej od tej strony także mały świetlik.

W przyziemiu co najmniej jedno okienko.

Na krótszym boku od W na parterze co najmniej dwa okna, z czego jedno zamurowane. Na poddaszu w jednej linii trzy okna, z czego zewnętrzne mają kształt trójkątny. Nad środkowym oknem małe okienko w kształcie półksiężyca.

Od E na parterze dwa okna. Na poddaszu jedno okno w kształcie półksiężyca.

Niektóre okna posiadają naczółki i listwy parapetowe. Kondygnacje oddzielone gzymsami. Budynek otynkowany w całości.

Wartość tego budynku to przede wszystkim cechy historyczne oraz wartość użytkowa pierwotna.

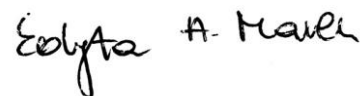
9. Stan zachowania i postulaty dotyczące konserwacji

Ogólnie stan zachowania dobry.

Wymaga prac konserwacyjnych.

10. Wykonanie karty (autor, data i podpis)

mgr Edyta A. Marek
13.10.2022 r.



11. Zatwierdzenie karty (podpis wojewódzkiego konserwatora zabytków)*

*Dotyczy zabytków niewpisanych do rejestru zabytków i niewłączonych do wojewódzkiej ewidencji zabytków

GEZ	KARTA ADRESOWA ZABYTKU NIERUCHOMEGO		3. Miejscowość
1. Nazwa DOM w zespole pałacowo-folwarcznym nr 143		2. Czas powstania k. XIX w.	KIJE
7. Fotografia z opisem wskazującym orientację w stosunku do sąsiednich terenów lub stron świata albo mapa z zaznaczonym stanowiskiem archeologicznym		4. Adres Kije 143 (dz. nr ewid. 12/22)	
			
Dom, widok od NW		5. Przynależność administracyjna	
		Województwo LUBUSKIE	
Dom, widok od N		Powiat ZIELONOGÓRSKI	
		Gmina SULECHÓW	
Dom, widok od NW		6. Formy ochrony	

8. Historia, opis i wartości

Dom postawiony w k. XIX w.

Murowany, z czerwonej cegły, dłuższym bokiem skierowany na linii W-E. Dom parterowy, z poddaszem, dach dwuspadowy z dachówka ceramiczną. Stolarka okienna wymieniona.

Od N na parterze sześć okien, z czego jedno jako blenda, pomiędzy nimi wejście. Na poddaszu dziewięć okienek, niektóre jako blenda.

Na krótszym boku od W na poddaszu w jednej linii cztery okna, z czego dwa środkowe większe, a boczne jako blendy. Nad większymi oknami jedno okrągłe okno w postaci blendy. Te okna posiadają naczółka i listy parapetowe.

Od S siedem okien, z czego dwa jako wąskie blendy, tam także dwa wejścia po trzech wyremontowanych schodkach.

Fundament kamienny, kondygnacje rozdzielone gzymsami.

Wartość tego budynku to przede wszystkim cechy historyczne oraz wartość użytkowa pierwotna.

9. Stan zachowania i postulaty dotyczące konserwacji

Ogólnie stan zachowania dobry, zadowolający.

Nie wymaga prac konserwacyjnych.

10. Wykonanie karty (autor, data i podpis)

mgr Edyta A. Marek
14.10.2022 r.

11. Zatwierdzenie karty (podpis wojewódzkiego konserwatora zabytków)*

*Dotyczy zabytków niewpisanych do rejestru zabytków i niewłączonych do wojewódzkiej ewidencji zabytków

GEZ	KARTA ADRESOWA ZABYTKU NIERUCHOMEGO		3. Miejscowość
1. Nazwa DOM	2. Czas powstania 1928 r.	KIJE	
7. Fotografia z opisem wskazującym orientację w stosunku do sąsiednich terenów lub stron świata albo mapa z zaznaczonym stanowiskiem archeologicznym			4. Adres
			Kije ul. Słoneczna 56 (dz. nr ewid. 312)
<p>Dom, widok od S</p>  <p>Dom, widok od SE</p>			5. Przynależność administracyjna Województwo LUBUSKIE Powiat ZIELONOGÓRSKI Gmina SULECHÓW
			6. Formy ochrony

8. Historia, opis i wartości

Dom postawiony w 1928 r.

Murowany, z czerwonej cegły, dłuższym bokiem skierowany na linii E-W. Dom parterowy, z poddaszem, dach dwuspadowy z dachówka blaszaną. Stolarka okienna wymieniona.

Od S na parterze dwa okna, pomiędzy nimi wejście przez ganeczek, murowany z pustaków z dachem jednospadowym, w nim jedno okno od S. Na poddaszu trzy okienka z czego dwa boczne zamurwane.

Na krótszym boku od E na parterze dobudowana mała weranda na cokole murowanym, górą tworzy jakby pergolę, z dachem jednospadowym. Na poddaszu jedno okno, nad nim, w otoku rok wybudowania.

Elewacja otynkowana, między kondygnacjami i pod dachem gzymsy.

Wartość tego budynku to przede wszystkim cechy historyczne oraz wartość użytkowa pierwotna.

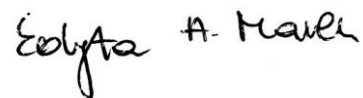
9. Stan zachowania i postulaty dotyczące konserwacji

Ogólnie stan zachowania dobry, zadowolający.

Wymaga prac konserwacyjnych.

10. Wykonanie karty (autor, data i podpis)

mgr Edyta A. Marek
14.10.2022 r.



11. Zatwierdzenie karty (podpis wojewódzkiego konserwatora zabytków)*

*Dotyczy zabytków niewpisanych do rejestru zabytków i niewłączonych do wojewódzkiej ewidencji zabytków

GEZ	KARTA ADRESOWA ZABYTKU NIERUCHOMEGO		3. Miejscowość
1. Nazwa DOM		2. Czas powstania k. XIX w.	KIJE
7. Fotografia z opisem wskazującym orientację w stosunku do sąsiednich terenów lub stron świata albo mapa z zaznaczonym stanowiskiem archeologicznym			4. Adres
 <p data-bbox="210 951 427 975">Dom, widok od SW</p> <p data-bbox="210 1490 434 1514">Dom, widok od NW</p> <p data-bbox="976 1490 1173 1514">Dom, widok od S</p>			<p data-bbox="1655 552 2074 635">Kije ul. Jesionowa 11 (dz. nr ewid. 304/2)</p> <p data-bbox="1688 890 1928 914">5. Przynależność administracyjna</p> <p data-bbox="1630 970 1906 994">Województwo LUBUSKIE</p> <p data-bbox="1682 1042 1995 1066">Powiat ZIELONOGÓRSKI</p> <p data-bbox="1720 1121 1955 1145">Gmina SULECHÓW</p> <p data-bbox="1688 1249 1823 1273">6. Formy ochrony</p>

8. Historia, opis i wartości

Dom postawiony w k. XIX w.

Murowany, z czerwonej cegły, dłuższym bokiem skierowany na linii E-W. Dom parterowy, z poddaszem, dach dwuspadowy. Stolarka okienna wymieniona w różnym czasie.

Od SE i NW na parterze cztery okna (dwa zamurowane), pomiędzy nimi wejście po ośmiu nierównej wysokości schodach do budynku. Schody są omurowane i posiadają zadaszenie metalowe, jednospadowe oraz barierkę. Na poddaszu cztery okienka. W przyziemiu dwa okienka.

Na krótszym boku od SW na parterze dwa okna. Na poddaszu w jednej linii dwa okna, a w narożach dwie blendy. Jeszcze jedna, okrągła nad oknami. W przyziemiu jedno okienko.

Między kondygnacjami i pod dachem gzymsy. Okna posiadają listwy parapetowe i naczółki.

Wartość tego budynku to przede wszystkim cechy historyczne oraz wartość użytkowa pierwotna.

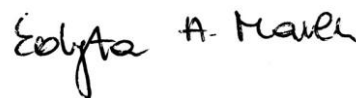
9. Stan zachowania i postulaty dotyczące konserwacji

Ogólnie stan zachowania dobry, zadowolający.

Nie wymaga prac konserwacyjnych.

10. Wykonanie karty (autor, data i podpis)

mgr Edyta A. Marek
14.10.2022 r.



11. Zatwierdzenie karty (podpis wojewódzkiego konserwatora zabytków)*

*Dotyczy zabytków niewpisanych do rejestru zabytków i niewłączonych do wojewódzkiej ewidencji zabytków

GEZ	KARTA ADRESOWA ZABYTKU NIERUCHOMEGO		3. Miejscowość
1. Nazwa DOM		2. Czas powstania k. XIX w.	KIJE
7. Fotografia z opisem wskazującym orientację w stosunku do sąsiednich terenów lub stron świata albo mapa z zaznaczonym stanowiskiem archeologicznym			4. Adres
			Kije ul. Słoneczna 52 (dz. nr ewid. 300/3)
			5. Przynależność administracyjna Województwo LUBUSKIE Powiat ZIELONOGÓRSKI Gmina SULECHÓW
			6. Formy ochrony

Dom, widok od S

Dom, widok SW

8. Historia, opis i wartości

Dom postawiony w k. XIX w.

Murowany, z czerwonej cegły, dłuższym bokiem skierowany na linii E-W. Dom parterowy, z poddaszem, dach wielospadowy z dachówka ceramiczną. Stolarka okienna wymieniona.

Od S na parterze cztery okna, pomiędzy nimi wejście po siedmiu schodach wejście do budynku. Schody są wyłożone płytkami, drzwi dwuskrzydłe. Na poddaszu cztery okna, w dwóch rzędach.

Na krótszym boku od W na parterze cztery okna. Na poddaszu w jednej linii dwa okna, a powyżej nich jeszcze jedno.

W narożach budynku boniowanie.

Między kondygnacjami i pod dachem gzymsy. Okna posiadają listwy i naczółki.

Wartość tego budynku to przede wszystkim cechy historyczne oraz wartość użytkowa pierwotna.

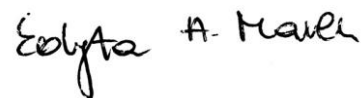
9. Stan zachowania i postulaty dotyczące konserwacji

Ogólnie stan zachowania dobry, zadowolający.

Nie wymaga prac konserwacyjnych.

10. Wykonanie karty (autor, data i podpis)

mgr Edyta A. Marek
14.10.2022 r.



11. Zatwierdzenie karty (podpis wojewódzkiego konserwatora zabytków)*

*Dotyczy zabytków niewpisanych do rejestru zabytków i niewłączonych do wojewódzkiej ewidencji zabytków

GEZ	KARTA ADRESOWA ZABYTKU NIERUCHOMEGO		3. Miejscowość
1. Nazwa DOM	2. Czas powstania 1929 r.	KIJE	
7. Fotografia z opisem wskazującym orientację w stosunku do sąsiednich terenów lub stron świata albo mapa z zaznaczonym stanowiskiem archeologicznym			4. Adres
			Kije ul. Słoneczna 42 (dz. nr ewid. 7)
			5. Przynależność administracyjna Województwo LUBUSKIE Powiat ZIELONOGÓRSKI Gmina SULECHÓW
		6. Formy ochrony	
Dom, widok S	Dom, widok SW		

8. Historia, opis i wartości

Dom postawiony w k. XIX w.

Murowany, z czerwonej cegły, dłuższym bokiem skierowany na linii E-W. Dom trzykondygnacyjny, dach wielospadowy z dachówka ceramiczną. Stolarka okienna wymieniona w różnym czasie.

Od S na parterze sześć okien, pomiędzy nimi wejście do budynku po trzech schodach, w zadaszeniu, a po bokach elementy dekoracyjne. Schody są wyłożone płytkami, drzwi dwuskrzydłe. Na parterze sześć okien. Pomiedzy nimi, nieco niżej okno klatki schodowej. Na poddaszu trzy okna.

Na dłuższym boku od N na parterze siedem okien oraz między nimi wejście. Na piętrze osiem okien. Na poddaszu trzy okna. W przyziemiu dwa okienka.

Na krótszym boku W dwa małe okienka przyziemia.

Od frontu między oknami boniowanie. Okna parteru posiadają naczółki, zaś okna piętra listwy

Między przyziemiem i parterem gzyms z daszkiem.

Elewacja otynkowana.

Wartość tego budynku to przede wszystkim cechy historyczne oraz wartość użytkowa pierwotna.

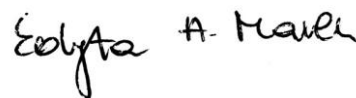
9. Stan zachowania i postulaty dotyczące konserwacji

Ogólnie stan zachowania dobry, zadowolający.

Nie wymaga prac konserwacyjnych.

10. Wykonanie karty (autor, data i podpis)

mgr Edyta A. Marek
14.10.2022 r.



11. Zatwierdzenie karty (podpis wojewódzkiego konserwatora zabytków)*

*Dotyczy zabytków niewpisanych do rejestru zabytków i niewłączonych do wojewódzkiej ewidencji zabytków

GEZ	KARTA ADRESOWA ZABYTKU NIERUCHOMEGO		3. Miejscowość
1. Nazwa DOM		2. Czas powstania k. XIX w.	KIJE
7. Fotografia z opisem wskazującym orientację w stosunku do sąsiednich terenów lub stron świata albo mapa z zaznaczonym stanowiskiem archeologicznym			4. Adres
 			Kije ul. Jarzębinowa 2 (dz. nr ewid. 245/1)
<p>Dom, widok od NW</p> 			5. Przynależność administracyjna
<p>Dom, widok od SE</p>			<p>Województwo LUBUSKIE</p> <p>Powiat ZIELONOGÓRSKI</p> <p>Gmina SULECHÓW</p> <p>6. Formy ochrony</p>

8. Historia, opis i wartości

Dom postawiony w k. XIX w.

Murowany, z czerwonej cegły, dłuższym bokiem skierowany na linii NE-SW. Dom parterowy, z poddaszem, dach dwuspadowy z dachówka ceramiczną. Stolarka okienna wymieniona w różnym czasie.

Od N na parterze dwa okna.

Na krótszym boku od E na poddaszu jedno okno, na parterze z boku ścięte łukowo także jedno okno.

Elewacja zachodnia jednoosiowa, pod szczytem.

Elewacja południowa z gankiem od strony wschodniej. Ganek murowany, częściowo drewniany. Poza gankiem dwa okna.

Elewacja otynkowana, a w częściach gdzie tynk odpada widoczne nadproża łukowe okien. Gzyms międzypiętrowy, podokapowy, parapetowe.

Wartość tego budynku to przede wszystkim cechy historyczne oraz wartość użytkowa pierwotna.

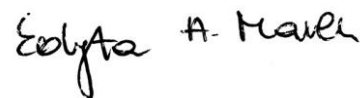
9. Stan zachowania i postulaty dotyczące konserwacji

Ogólnie stan zachowania zadowalający.

Wymaga prac konserwacyjnych.

10. Wykonanie karty (autor, data i podpis)

mgr Edyta A. Marek
07.04.2023 r.



11. Zatwierdzenie karty (podpis wojewódzkiego konserwatora zabytków)*

*Dotyczy zabytków niewpisanych do rejestru zabytków i niewłączonych do wojewódzkiej ewidencji zabytków

GEZ	KARTA ADRESOWA ZABYTKU NIERUCHOMEGO		3. Miejscowość
1. Nazwa DOM		2. Czas powstania pocz. XX w.	KIJE
7. Fotografia z opisem wskazującym orientację w stosunku do sąsiednich terenów lub stron świata albo mapa z zaznaczonym stanowiskiem archeologicznym			4. Adres
			Kije ul. Świerkowa 14 (dz. nr ewid. 218/1)
			5. Przynależność administracyjna Województwo LUBUSKIE Powiat ZIELONOGÓRSKI Gmina SULECHÓW
			6. Formy ochrony
<p>Dom, widok od S</p> <p>Dom, widok od SE</p> <p>Dom, widok od SW</p>			

8. Historia, opis i wartości

Dom postawiony w pocz. XX w.

Murowany, z czerwonej cegły, dłuższym bokiem skierowany na linii W-E. Dom parterowy, z poddaszem, dach dwuspadowy z dachówką blaszaną. Stolarka okienna wymieniona w różnym czasie.

Od frontu na parterze trzy okna. Na połaci dachowej trzy świetliki.

Na boku W na poddaszu dwa okna.

Na boku E małe okno na parterze i duże na poddaszu.

Elewacja otynkowana, fundament kamienno-ceglany.

Wartość tego budynku to przede wszystkim cechy historyczne oraz wartość użytkowa pierwotna.

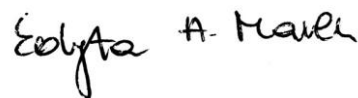
9. Stan zachowania i postulaty dotyczące konserwacji

Ogólnie stan zachowania bardzo dobry.

Nie wymaga prac konserwacyjnych.

10. Wykonanie karty (autor, data i podpis)

mgr Edyta A. Marek
14.10.2022 r.



11. Zatwierdzenie karty (podpis wojewódzkiego konserwatora zabytków)*

*Dotyczy zabytków niewpisanych do rejestru zabytków i niewłączonych do wojewódzkiej ewidencji zabytków

GEZ	KARTA ADRESOWA ZABYTKU NIERUCHOMEGO		3. Miejscowość
1. Nazwa DOM		2. Czas powstania pocz. XX w.	KIJE
7. Fotografia z opisem wskazującym orientację w stosunku do sąsiednich terenów lub stron świata albo mapa z zaznaczonym stanowiskiem archeologicznym			4. Adres
			Kije ul. Świerkowa 12 (dz. nr ewid. 217)
			5. Przynależność administracyjna Województwo LUBUSKIE Powiat ZIELONOGÓRSKI Gmina SULECHÓW
Dom, widok od SW			6. Formy ochrony

8. Historia, opis i wartości

Dom postawiony w pocz. XX w.

Murowany, z czerwonej cegły, dłuższym bokiem skierowany na linii W-E. Dom parterowy, z poddaszem, dach dwuspadowy z dachówką ceramiczną. Stolarka okienna wymieniona w różnym czasie.

Od frontu na parterze trzy okna.

Na boku W na poddaszu jedno większe okno i u szczytu małe, jedno okno.

Na boku W na poddaszu dwa okna i nad nimi jedno, małe.

Elewacja otynkowana, fundament kamiennie-ceglany.

Wartość tego budynku to przede wszystkim cechy historyczne oraz wartość użytkowa pierwotna.


9. Stan zachowania i postulaty dotyczące konserwacji

Ogólnie stan zachowania dobry.

Wymaga prac konserwacyjnych.

10. Wykonanie karty (autor, data i podpis)

mgr Edyta A. Marek
14.10.2022 r.



11. Zatwierdzenie karty (podpis wojewódzkiego konserwatora zabytków)*

*Dotyczy zabytków niewpisanych do rejestru zabytków i niewłączonych do wojewódzkiej ewidencji zabytków

GEZ	KARTA ADRESOWA ZABYTKU NIERUCHOMEGO		3. Miejscowość
1. Nazwa DOM		2. Czas powstania pocz. XX w.	KIJE
7. Fotografia z opisem wskazującym orientację w stosunku do sąsiednich terenów lub stron świata albo mapa z zaznaczonym stanowiskiem archeologicznym			4. Adres
			Kije ul. Sulechowska 31 (dz. nr ewid. 225/4)
			5. Przynależność administracyjna Województwo LUBUSKIE Powiat ZIELONOGÓRSKI Gmina SULECHÓW
			6. Formy ochrony

Dom, widok od N

Dom, widok od NW

8. Historia, opis i wartości

Dom postawiony w pocz. XX w.

Murowany, z czerwonej cegły a w fundamencie także kamień polny, dłuższym bokiem skierowany na linii E-W. Dom parterowy, z poddaszem, dach dwuspadowy z dachówka blaszaną. Stolarka okienna wymieniona w różnym czasie.

Od N na parterze dwa okna.

Na krótszym boku od E na poddaszu jedno okno, nad nim pod szczytem maleńkie.

Elewacja zachodnia dwuosiowa, a pod szczytem maleńkie okno.

Elewacja otynkowana, ale w partii cokołu widoczny kamień i cegłę.

Wartość tego budynku to przede wszystkim cechy historyczne oraz wartość użytkowa pierwotna.

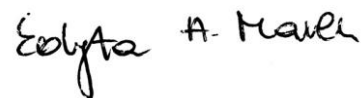
9. Stan zachowania i postulaty dotyczące konserwacji

Ogólnie stan zachowania dobry, zadowolający.

Wymaga prac konserwacyjnych.

10. Wykonanie karty (autor, data i podpis)

mgr Edyta A. Marek
07.04.2023 r.



11. Zatwierdzenie karty (podpis wojewódzkiego konserwatora zabytków)*

*Dotyczy zabytków niewpisanych do rejestru zabytków i niewłączonych do wojewódzkiej ewidencji zabytków

GEZ	KARTA ADRESOWA ZABYTKU NIERUCHOMEGO		3. Miejscowość
1. Nazwa DOM		2. Czas powstania k. XIX w.	KIJE
7. Fotografia z opisem wskazującym orientację w stosunku do sąsiednich terenów lub stron świata albo mapa z zaznaczonym stanowiskiem archeologicznym		4. Adres	
			
Dom, widok od SE		5. Przynależność administracyjna	
		<p>Województwo LUBUSKIE</p> <p>Powiat ZIELONOGÓRSKI</p> <p>Gmina SULECHÓW</p>	
Dom, widok od E		6. Formy ochrony	

Kije ul. Truskawkowa 7 (dz. nr ewid. 92/1)

5. Przynależność administracyjna

Województwo **LUBUSKIE**

Powiat **ZIELONOGÓRSKI**

Gmina **SULECHÓW**

6. Formy ochrony

8. Historia, opis i wartości

Dom postawiony w k. XX w.

Murowany, z żółtej cegły, dłuższym bokiem skierowany na linii NW-SE. Dom parterowy, z poddaszem, dach wielospadowy z dachówką blaszaną. Stolarka okienna wymieniona.

Od frontu sześć okien, z czego dwa i pomiędzy nimi drzwi do których prowadzą schody w ryzalicy (nad drzwiami blenda w kształcie półksiężyca). Na poddaszu cztery okna, a w ryzalicy trzy okna z czego środkowe większe, nad nim okrągła blenda.

Na boku E na parterze trzy okna z czego środkowe zamurowane, na poddaszu cztery w linii, z czego zewnętrzne jako blendy. Nad wewnętrznymi oknami zamurowane okienko w kształcie półksiężyca.

Na boku N na parterze siedem okien z czego jedno przerobione obecnie na wyjście na taras. Na poddaszu sześć okienek.

Okna z listwami parapetowymi i naczółkami, zaś w parterze listwa parapetowa w jednej linii z opaską gzymsową.

W partii przyziemia dodatkowe prawdopodobnie odwodnienie z ociepleniem, otynkowane.

Wartość tego budynku to przede wszystkim cechy historyczne oraz wartość użytkowa pierwotna.

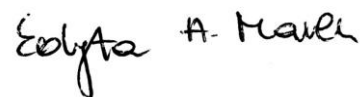
9. Stan zachowania i postulaty dotyczące konserwacji

Ogólnie stan zachowania dobry, zadowolający.

Nie wymaga prac konserwacyjnych.

10. Wykonanie karty (autor, data i podpis)

mgr Edyta A. Marek
14.10.2022 r.



11. Zatwierdzenie karty (podpis wojewódzkiego konserwatora zabytków)*

*Dotyczy zabytków niewpisanych do rejestru zabytków i niewłączonych do wojewódzkiej ewidencji zabytków

GEZ	KARTA ADRESOWA ZABYTKU NIERUCHOMEGO		3. Miejscowość
1. Nazwa DOM		2. Czas powstania k. XIX w.	KIJE
7. Fotografia z opisem wskazującym orientację w stosunku do sąsiednich terenów lub stron świata albo mapa z zaznaczonym stanowiskiem archeologicznym			4. Adres
<div style="display: flex; justify-content: space-around;"> <div data-bbox="212 571 835 992">  </div> <div data-bbox="862 667 1559 992">  </div> </div> <p data-bbox="212 992 425 1021">Dom, widok od SW</p> <div data-bbox="212 1021 987 1544">  </div> <p data-bbox="987 1516 1200 1544">Dom, widok od SE</p>			<p data-bbox="1653 549 2074 635">Kije ul. Truskawkowa 9 (dz. nr ewid. 87/4)</p>
			5. Przynależność administracyjna
			6. Formy ochrony
			<p data-bbox="1630 970 1906 999">Województwo LUBUSKIE</p> <p data-bbox="1677 1042 1995 1070">Powiat ZIELONOGÓRSKI</p> <p data-bbox="1720 1121 1955 1150">Gmina SULECHÓW</p>

8. Historia, opis i wartości

Dom postawiony w k. XX w.

Murowany, z czerwonej cegły, dłuższym bokiem skierowany na linii W-E. Dom parterowy, z poddaszem, dach dwuspadowy z dachówką ceramiczną. Stolarka okienna wymieniona.

Od frontu trzy okna, pomiędzy nimi drzwi do których prowadzi jeden stopień schodka z cegły.

Na boku W po jednym oknie na parterze i poddaszu.

Na boku E na parterze dwa okna. Na poddaszu w jednej linii dwa okna, w narożach dwie blendy. Nad oknami okrągła blenda.

Elewacja ocieplona w partii przyziemia i parteru na boku SW.

Fundament kamienny.

Wartość tego budynku to przede wszystkim cechy historyczne oraz wartość użytkowa pierwotna.

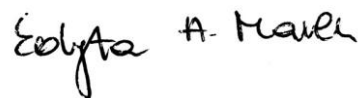
9. Stan zachowania i postulaty dotyczące konserwacji

Ogólnie stan zachowania dobry, zadowolający.

Nie wymaga prac konserwacyjnych.

10. Wykonanie karty (autor, data i podpis)

mgr Edyta A. Marek
14.10.2022 r.



11. Zatwierdzenie karty (podpis wojewódzkiego konserwatora zabytków)*

*Dotyczy zabytków niewpisanych do rejestru zabytków i niewłączonych do wojewódzkiej ewidencji zabytków

GEZ	KARTA ADRESOWA ZABYTKU NIERUCHOMEGO		3. Miejscowość
1. Nazwa DOM		2. Czas powstania XIX/XX w.	KIJE
7. Fotografia z opisem wskazującym orientację w stosunku do sąsiednich terenów lub stron świata albo mapa z zaznaczonym stanowiskiem archeologicznym		4. Adres	
 		Kije ul. Truskawkowa 10 (dz. nr ewid. 93/2)	
Dom, widok od S		5. Przynależność administracyjna	
		Województwo LUBUSKIE Powiat ZIELONOGÓRSKI Gmina SULECHÓW	
Dom, widok od N		6. Formy ochrony	

8. Historia, opis i wartości

Dom postawiony na przełomie XIX i XX w.

Murowany, z czerwonej cegły, dłuższym bokiem skierowany na linii S-N. Dom parterowy, z poddaszem, dach dwuspadowy z dachówką cementową. Stolarka okienna wymieniona.

Od S, N i E na parterze dwa okna.

Na boku W na parterze ganek murowany z dachem dwuspadowym, który posiada od S okno, zaś od W jest dobudowany do budynku mieszkalno-inwestorskiego nr 25.

Elewacja otynkowana w partii przyziemia i parteru, zaś na poddaszu ułożone deski.

Wartość tego budynku to przede wszystkim cechy historyczne oraz wartość użytkowa pierwotna.

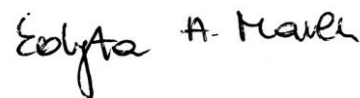
9. Stan zachowania i postulaty dotyczące konserwacji

Ogólnie stan zachowania dobry, zadowolający.

Wymaga prac konserwacyjnych.


10. Wykonanie karty (autor, data i podpis)

mgr Edyta A. Marek
14.10.2022 r.



11. Zatwierdzenie karty (podpis wojewódzkiego konserwatora zabytków)*

*Dotyczy zabytków niewpisanych do rejestru zabytków i niewłączonych do wojewódzkiej ewidencji zabytków

GEZ	KARTA ADRESOWA ZABYTKU NIERUCHOMEGO		3. Miejscowość
1. Nazwa DOM		2. Czas powstania pocz. XX w.	KIJE
7. Fotografia z opisem wskazującym orientację w stosunku do sąsiednich terenów lub stron świata albo mapa z zaznaczonym stanowiskiem archeologicznym			4. Adres
<div style="display: flex; justify-content: space-around;"> <div data-bbox="212 595 730 948">  </div> <div data-bbox="757 571 1574 948">  </div> </div> <div style="display: flex; justify-content: space-around; margin-top: 10px;"> <div data-bbox="212 975 882 1426">  </div> <div data-bbox="887 975 1554 1426">  </div> </div>			<p data-bbox="1653 549 2074 635">Kije ul. Jeżynowa 10 (dz. nr ewid. 106/2)</p> <hr/> <p data-bbox="1688 890 1928 911">5. Przynależność administracyjna</p> <p data-bbox="1630 970 1906 1002">Województwo LUBUSKIE</p> <p data-bbox="1682 1043 1995 1075">Powiat ZIELONOGÓRSKI</p> <p data-bbox="1720 1123 1957 1155">Gmina SULECHÓW</p> <hr/> <p data-bbox="1688 1246 1823 1267">6. Formy ochrony</p>
<p data-bbox="212 1433 421 1453">Dom, widok od S</p> <p data-bbox="212 1437 421 1458">Dom, widok od SE</p> <p data-bbox="981 1433 1189 1453">Dom, widok od SW</p>			

8. Historia, opis i wartości

Dom postawiony w pocz. XX w.

Murowany, z czerwonej cegły, dłuższym bokiem skierowany na linii S-N. Dom parterowy, z poddaszem, dach dwuspadowy z dachówką cementową, łataną ceramiczną. Stolarka okienna wymieniona w różnym czasie.

Od S na parterze dwa okna. Na poddaszu trzy okienka z czego dwa poniżej wyższego.

Na dłuższym boku od E na parterze okno, ganek z własnym przynajmniej jednym oknem i wejściem, z dachem jednospadowym, z blachodachówką. Następnie na tym boku część budynku wysunięta do przodu, która prawdopodobnie pełni funkcję gospodarczą.

Na W boku na parterze dwa okna.

Elewacja otynkowana w partii przyziemia i parteru, zaś na poddaszu ułożone deski.

Wartość tego budynku to przede wszystkim cechy historyczne oraz wartość użytkowa pierwotna.

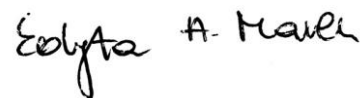
9. Stan zachowania i postulaty dotyczące konserwacji

Ogólnie stan zachowania dobry, zadowolający.

Wymaga prac konserwacyjnych.

10. Wykonanie karty (autor, data i podpis)

mgr Edyta A. Marek
14.10.2022 r.



11. Zatwierdzenie karty (podpis wojewódzkiego konserwatora zabytków)*

*Dotyczy zabytków niewpisanych do rejestru zabytków i niewłączonych do wojewódzkiej ewidencji zabytków

GEZ	KARTA ADRESOWA ZABYTKU NIERUCHOMEGO		3. Miejscowość
1. Nazwa DOM		2. Czas powstania 3 ćw. XIX w.	KIJE
7. Fotografia z opisem wskazującym orientację w stosunku do sąsiednich terenów lub stron świata albo mapa z zaznaczonym stanowiskiem archeologicznym			4. Adres
<div style="display: flex; justify-content: space-around;"> <div data-bbox="210 576 763 951">  <p>Dom, widok od S</p> </div> <div data-bbox="790 568 1543 951">  </div> </div> <div style="display: flex; justify-content: space-around; margin-top: 10px;"> <div data-bbox="210 1002 875 1449">  <p>Dom, widok od W</p> </div> <div data-bbox="887 978 1583 1449">  <p>Dom, widok od SE</p> </div> </div>			<p>Kije ul. Truskawkowa 6 (dz. nr ewid. 187/1)</p>
			5. Przynależność administracyjna Województwo LUBUSKIE Powiat ZIELONOGÓRSKI Gmina SULECHÓW
			6. Formy ochrony

8. Historia, opis i wartości

Dom postawiony w 3 ćw. XIX w.

Murowany, z czerwonej cegły, dłuższym bokiem ku drodze. Dom parterowy, z poddaszem, z dachówką cementową, dach dwuspadowy. Stolarka okienna wymieniona dawniej.

Od ulicy jedno okno.

Od strony S małe okno przyziemia i dwa okna na poddaszu. Wszystkie pozbawione ram okiennych, zabezpieczone prowizorycznie.

Od E dwa okna, z czego pierwsze mniejsze, następnie wejście w zadaszonej konstrukcji drewnianej a'la altanka (wcześniej był to ganeczek zabudowany, murowany – w nieokreślonym czasie między 2010-2022 zlikwidowany).

Dom posiada elewację otynkowaną i opaskę gzymsową i fasetę.

Cechą wartościującą budynek jest wartość historyczna.


9. Stan zachowania i postulaty dotyczące konserwacji

Ogólnie stan zachowania dobry.

Wymaga prac konserwacyjnych.

10. Wykonanie karty (autor, data i podpis)

mgr Edyta A. Marek
12.10.2022 r.



11. Zatwierdzenie karty (podpis wojewódzkiego konserwatora zabytków)*

*Dotyczy zabytków niewpisanych do rejestru zabytków i niewłączonych do wojewódzkiej ewidencji zabytków

GEZ	KARTA ADRESOWA ZABYTKU NIERUCHOMEGO		3. Miejscowość
1. Nazwa DOM		2. Czas powstania k. XIX w.	KIJE
7. Fotografia z opisem wskazującym orientację w stosunku do sąsiednich terenów lub stron świata albo mapa z zaznaczonym stanowiskiem archeologicznym			4. Adres
<div style="display: flex; justify-content: space-around;"> <div data-bbox="212 571 819 979">  </div> <div data-bbox="846 635 1532 979">  </div> </div> <div style="display: flex; justify-content: space-between; margin-top: 10px;"> <div data-bbox="212 979 913 1481">  </div> <div data-bbox="922 1043 1576 1481">  </div> </div>			<p data-bbox="1653 549 2078 639">Kije ul. Sulechowska 10 (dz. nr ewid. 184)</p> <p data-bbox="1688 890 1928 911">5. Przynależność administracyjna</p> <p data-bbox="1630 970 1906 1002">Województwo LUBUSKIE</p> <p data-bbox="1682 1043 1995 1075">Powiat ZIELONOGÓRSKI</p> <p data-bbox="1720 1123 1957 1155">Gmina SULECHÓW</p> <p data-bbox="1688 1246 1823 1267">6. Formy ochrony</p>
<p data-bbox="212 1481 412 1513">Dom, widok od SE</p> <p data-bbox="212 1481 412 1513">Dom, widok od W</p> <p data-bbox="981 1481 1196 1513">Dom, widok od NW</p>			

8. Historia, opis i wartości

Dom postawiony w k. XIX w.

Murowany, z czerwonej cegły, dłuższym bokiem ku drodze. Dom parterowy, z poddaszem, z dachówką blaszaną, dach dwuspadowy.

Stolarka okienna wymieniona.

Od ulicy cztery okna między którymi, pośrodku drzwi.

Od strony SE i NW na poddaszu jedno okno.

Dom posiada elewację otynkowaną.

Cechą wartościującą budynek jest wartość historyczna.

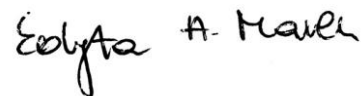
9. Stan zachowania i postulaty dotyczące konserwacji

Ogólnie stan zachowania bardzo dobry.

Nie wymaga prac konserwacyjnych.

10. Wykonanie karty (autor, data i podpis)

mgr Edyta A. Marek
12.10.2022 r.



11. Zatwierdzenie karty (podpis wojewódzkiego konserwatora zabytków)*

*Dotyczy zabytków niewpisanych do rejestru zabytków i niewłączonych do wojewódzkiej ewidencji zabytków

GEZ	KARTA ADRESOWA ZABYTKU NIERUCHOMEGO		3. Miejscowość
1. Nazwa DOM		2. Czas powstania XIX/XX w.	KIJE
7. Fotografia z opisem wskazującym orientację w stosunku do sąsiednich terenów lub stron świata albo mapa z zaznaczonym stanowiskiem archeologicznym			4. Adres
<div style="display: flex; justify-content: space-around;"> <div data-bbox="212 571 833 992">  </div> <div data-bbox="862 635 1572 992">  </div> </div> <div style="display: flex; justify-content: space-between; margin-top: 10px;"> <div data-bbox="212 992 425 1021">Dom, widok od SW</div> <div data-bbox="212 1021 967 1532">  </div> <div data-bbox="981 1508 1187 1536">Dom, widok od W</div> </div>			Kije ul. Sulechowska 6 (dz. nr ewid. 3/2, 841)
			5. Przynależność administracyjna Województwo LUBUSKIE Powiat ZIELONOGÓRSKI Gmina SULECHÓW
			6. Formy ochrony

8. Historia, opis i wartości

Dom postawiony na przełomie XIX i XX w.

Murowany, z czerwonej cegły, dłuższym bokiem ku drodze. Dom parterowy, z poddaszem, z dachówką ceramiczną, dach dwuspadowy. Stolarka okienna wymieniona, aczkolwiek w połąci dachowej wygląda na starszą.

Od ulicy sześć okien między którymi, pośrodku których kolejne okno w ryzalicy.

Od strony SE na poddaszu trzy okna z których środkowe większe.

Od strony NW na poddaszu jedno okno.

Dom posiada elewację otynkowaną, choć prawdopodobnie z powodu podziału domu na dwie działki i przez to osobnych właścicieli kolor tynku w części W i E różni się od siebie.

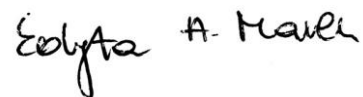
9. Stan zachowania i postulaty dotyczące konserwacji

Ogólnie stan zachowania dobry.

Nie wymaga prac konserwacyjnych.

10. Wykonanie karty (autor, data i podpis)

mgr Edyta A. Marek
12.10.2022 r.



11. Zatwierdzenie karty (podpis wojewódzkiego konserwatora zabytków)*

*Dotyczy zabytków niewpisanych do rejestru zabytków i niewłączonych do wojewódzkiej ewidencji zabytków

GEZ	KARTA ADRESOWA ZABYTKU NIERUCHOMEGO		3. Miejscowość
1. Nazwa CMENTRARZ EWANGELICKI, ob. rzymskokatolicki		2. Czas powstania 2 poł. XIX w.	KIJE
7. Fotografia z opisem wskazującym orientację w stosunku do sąsiednich terenów lub stron świata albo mapa z zaznaczonym stanowiskiem archeologicznym			4. Adres
			Kije ul. Szkolna (dz. nr ewid. 450/2)
			
			5. Przynależność administracyjna
			Województwo LUBUSKIE
Cmentarz, widok od S			Powiat ZIELONOGÓRSKI Gmina SULECHÓW
			6. Formy ochrony

8. Historia, opis i wartości

Cmentarz założony w 2 poł. XIX wieku jako ewangelicki, obecnie rzymskokatolicki.

Założony na planie prostokąta.

Znajduje się na S od kościoła. Na terenie obecnie ogrodzonym, na którym znajduje się wydzielona część rzymskokatolicka, obecnie używana. Część starsza, pierwotna, ewangelicka praktycznie uległa degradacji i nie jest dziś czytelna w terenie, choć jeszcze kilkadziesiąt lat temu były widoczne ewangelickie nagrobki i mauzolea. Teren dawnego cmentarza porośnięty skoszoną niską trawą oraz wyrastającymi przypadkowo wysokimi drzewami. Część obecnie użytkowana, rzymskokatolicka zachowuje układ rzędowy na linii N-S.

Wartością cmentarza są jego cechy historyczne.

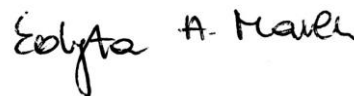
9. Stan zachowania i postulaty dotyczące konserwacji

Teren cmentarza zadbane. Trawa skoszona w miejscu gdzie nie są widoczne lub już nie istnieją nagrobki i mauzolea.

Nie wymaga prac konserwacyjnych.

10. Wykonanie karty (autor, data i podpis)

mgr Edyta A. Marek
12.10.2022 r.



11. Zatwierdzenie karty (podpis wojewódzkiego konserwatora zabytków)*

*Dotyczy zabytków niewpisanych do rejestru zabytków i niewłączonych do wojewódzkiej ewidencji zabytków

GEZ

KARTA ADRESOWA ZABYTKU NIERUCHOMEGO

3. Miejscowość

KIJE

1. Nazwa

BUDYNEK GOSPODARCZY w zagrodzie

2. Czas powstania

XIX/XX w.

7. Fotografia z opisem wskazującym orientację w stosunku do sąsiednich terenów lub stron świata albo mapa z zaznaczonym stanowiskiem archeologicznym

4. Adres

Kije ul. Słoneczna 38 (dz. nr
ewid. 244)



Budynek, widok od SE



Budynek, widok od N



5. Przynależność administracyjna

Województwo **LUBUSKIE**

Powiat **ZIELONOGÓRSKI**

Gmina **SULECHÓW**

6. Formy ochrony

Budynek postawiono na przełomie XIX i XX w.

Murowany w konstrukcji słupowo-ramowej, zaś od N późniejsza przebudowa w postaci ściany z pustaków, a od W całkiem z czerwonej cegły. Dach dwuspadowy z dachówką cementową, od N z lekkim ukosem dachu.

Od W, na krótszym cała elewacja z czerwonej cegły.

Na dłuższym boku S widoczna część fundamentu ceglanego, zaś całość wybudowana w konstrukcji słupowo-ramowej. Fachy wypełnione gliną. W środkowej części tego boku duże, dwuskrzydłe wrota.

Na boku E w dolnej części kondygnacji konstrukcja słupowo-ramowa z fachami wypełnionymi gliną, zaś pod dachem konstrukcja zbudowana z desek. Na tym boku także dwuskrzydłe wrota, lecz mniejsze niż na boku S.

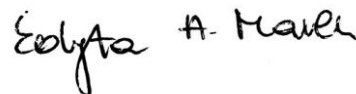
Od N jak wspomniano wyżej ściana wybudowana z pustaków, pośrodku dwuskrzydłe wrota. W części W elewacja otynkowana i tam otwór okienny bez ram. Pod dachem także konstrukcja z desek.

Wartość tego budynku to przede wszystkim cechy historyczne oraz wygląd utrwalony tradycją.

Ogólnie stan zachowania dobry, zadowolający.

Wymaga prac konserwacyjnych.

mgr Edyta A. Marek
13.10.2022 r.



*Dotyczy zabytków niewpisanych do rejestru zabytków i niewłączonych do wojewódzkiej ewidencji zabytków

GEZ

KARTA ADRESOWA ZABYTKU NIERUCHOMEGO

3. Miejscowość

KIJE

1. Nazwa

BUDYNEK GOSPODARCZY w zagrodzie

2. Czas powstania

k. XIX r.

7. Fotografia z opisem wskazującym orientację w stosunku do sąsiednich terenów lub stron świata albo mapa z zaznaczonym stanowiskiem archeologicznym

4. Adres

Kije ul. Malinowa (pomiędzy
bud. 1 i 3) (dz. nr ewid. 96, 97)



Budynek, widok od SE



Budynek, widok od SE

5. Przynależność administracyjna

Województwo **LUBUSKIE**

Powiat **ZIELONOGÓRSKI**

Gmina **SULECHÓW**

6. Formy ochrony



8. Historia, opis i wartości

Budynek postawiono w k. XX w.

Murowany, z czerwonej cegły oraz kamienia polnego. Dach dwuspadowy z dachówką ceramiczną.

Od W, na dłuższym boku na pierwsze kondygnacji obecnie troje drzwi, z czego środkowe przerobione z wrót, a pierwszej od prawej pomniejszone. Tam też czworo okien o różnej wielkości. Na drugiej kondygnacji dwa otwory drzwiowe oraz troje okien i pionowe wywietrzniki.

Na krótszym boku S, na pierwszej kondygnacji kiedyś duży otwór na wrota został obmurowany i znajdują się tam mniejsze wrota dwuskrzydłe. Na drugiej kondygnacji trzy okrągłe blendy, z czego jedna wyżej, u szczytu, pod dachem. Pomiędzy dwiema niższymi podwójny, pionowy wywietrznik.

Na boku E na pierwszej kondygnacji co najmniej jedno okno i jedne wrota, zaś na drugiej kondygnacji czworo okien i mały twój wejściowy. Pierwszy od S otwór okienny pozbawiony ram.

Między pierwszą a drugą kondygnacją oraz pod dachem gzyms.

Na boku S i E widocznie inaczej budowana kondygnacja niż od W – na dwóch pierwszych większość przestrzeni pierwszej kondygnacji zbudowana z kamienia, zaś na boku W jedynie część fundamentowa w ten sposób wybudowana.

Wartość tego budynku to przede wszystkim cechy historyczne oraz wygląd utrwalaony tradycją.


9. Stan zachowania i postulaty dotyczące konserwacji

Ogólnie stan zachowania dobry, zadowolający.

Wymaga prac konserwacyjnych.

10. Wykonanie karty (autor, data i podpis)

mgr Edyta A. Marek
13.10.2022 r.



11. Zatwierdzenie karty (podpis wojewódzkiego konserwatora zabytków)*

*Dotyczy zabytków niewpisanych do rejestru zabytków i niewłączonych do wojewódzkiej ewidencji zabytków

GEZ	KARTA ADRESOWA ZABYTKU NIERUCHOMEGO		3. Miejscowość
1. Nazwa BUDYNEK GOSPODARCZY w zespole pałacowo-folwarcznym nr 143		2. Czas powstania k. XIX w.	KIJE
7. Fotografia z opisem wskazującym orientację w stosunku do sąsiednich terenów lub stron świata albo mapa z zaznaczonym stanowiskiem archeologicznym			4. Adres
<div style="display: flex; justify-content: space-around;"> <div style="text-align: center;">  <p>Budynek, widok od W</p> </div> <div style="text-align: center;">  <p>Budynek, widok od NW</p> </div> </div> <div style="display: flex; justify-content: space-around; margin-top: 20px;"> <div style="text-align: center;">  </div> <div style="text-align: center;">  <p>Budynek, widok od SW</p> </div> </div>			<p>Kije (dz. nr ewid. 12/22)</p> <p>5. Przynależność administracyjna</p> <p>Województwo LUBUSKIE</p> <p>Powiat ZIELONOGÓRSKI</p> <p>Gmina SULECHÓW</p> <p>6. Formy ochrony</p>

8. Historia, opis i wartości

Budynek należy do zespołu pałacowo-folwarcznego, powstałego w 2 poł. XIX w. Majątek ten ówczasie określano jako Gut Kay. Na pocz. XX w. należał od von Wentzla (prawdopodobnie do k. '20 XX w.). Od 1931 majątek przeszedł na jego spadkobierców. Po II WŚ utworzono tutaj PGR, następnie przejęte przez Agencję Własności Rolnej. W roku 1994 zostało wydzierżawione przez spółkę pracowniczą.

Budynek postawiono w k. XIX w., jako stodołę, obecnie mieszalnia pasz. Murowany z czerwonej cegły na kamiennym cokole, dwukondygnacyjny. Dach dwuspadowy z dachówką ceramiczną. Od W czworo okien, wysokich, sięgających ponad pierwszą kondygnację. Od N i S w części zachodniej z otworami okiennymi w ilości pięciu, następnie dwuskrzydłe wrota, a dalej silosy.

Kondygnacje oddzielone gzymsami

Wartość tego budynku to przede wszystkim cechy historyczne oraz wygląd utrwalony tradycją.

9. Stan zachowania i postulaty dotyczące konserwacji

Ogólnie stan zachowania dobry, zadowolający.

Nie wymaga prac konserwacyjnych.

10. Wykonanie karty (autor, data i podpis)

mgr Edyta A. Marek
14.10.2022 r.

11. Zatwierdzenie karty (podpis wojewódzkiego konserwatora zabytków)*

*Dotyczy zabytków niewpisanych do rejestru zabytków i niewłączonych do wojewódzkiej ewidencji zabytków

GEZ	KARTA ADRESOWA ZABYTKU NIERUCHOMEGO		3. Miejscowość
1. Nazwa BUDYNEK GOSPODARCZY w zespole pałacowo-folwarcznym nr 143		2. Czas powstania 2 poł. XIX w.	KIJE
7. Fotografia z opisem wskazującym orientację w stosunku do sąsiednich terenów lub stron świata albo mapa z zaznaczonym stanowiskiem archeologicznym			4. Adres
			Kije (dz. nr ewid. 12/14)
			5. Przynależność administracyjna
			6. Formy ochrony
			Województwo LUBUSKIE Powiat ZIELONOGÓRSKI Gmina SULECHÓW
Budynek, widok od E			Budynek, widok od NE
Budynek, widok od N			

Budynek należy do zespołu pałacowo-folwarcznego, powstałego w 2 poł. XIX w. Majątek ten ówczasie określano jako Gut Kay. Na pocz. XX w. należał od von Wentzla (prawdopodobnie do k. '20 XX w.). Od 1931 majątek przeszedł na jego spadkobierców. Po II WŚ utworzono tutaj PGR, następnie przejęte przez Agencję Własności Rolnej. W roku 1994 zostało wydierżawione przez spółkę pracowniczą.

Budynek postawiono w 2 poł. XIX w., jako oborę (od N) i stajnię (od S) ze spichlerzem (na poddaszu). Murowany z czerwonej cegły na kamiennym cokole, dwukondygnacyjny. Dach dwuspadowy z dachówką ceramiczną. Od podwórza nierównomiernie rozmieszczonymi otworami okiennymi i drzwiowymi z których pierwotne są przekryte łukami odcinkowymi, a wtórne prostopadłokątne, w części S (dawniej stajni) znajduje się ryzalit, elewacja wtórnie otynkowana. Od NW dwukondygnacyjne, z otworami okiennymi na osiach w partii parteru oraz otworami okiennymi i wywietrznikami szczelinowymi na osiach w partii poddasza, ozdobiona gzymsem ceglanym międzykondygnacyjnym i wieńczącym. Część NE zwieńczona rodzajem sterczyny, z lizeną na osi symetrii, o krawędziach ujętych ceglanym gzymsem, z rozmieszczonymi w regularnych odstępach szczelinowymi wywietrznikami. Otynkowany od podwórza.

Wartość tego budynku to przede wszystkim cechy historyczne oraz wygląd utrwalony tradycją.

Ogólnie stan zachowania dobry, zadowolający.

Wymaga prac konserwacyjnych.

mgr Edyta A. Marek
14.10.2022 r.

*Dotyczy zabytków niewpisanych do rejestru zabytków i niewłączonych do wojewódzkiej ewidencji zabytków

GEZ	KARTA ADRESOWA ZABYTKU NIERUCHOMEGO		3. Miejscowość
1. Nazwa BUDYNEK MIESZKALNO-INWENTARSKI		2. Czas powstania 3 ćw. XIX w.	KIJE
7. Fotografia z opisem wskazującym orientację w stosunku do sąsiednich terenów lub stron świata albo mapa z zaznaczonym stanowiskiem archeologicznym			4. Adres
 			Kije ul. Truskawkowa 7b, 7c (dz. nr ewid. 869/1, 91/7)
 			5. Przynależność administracyjna Województwo LUBUSKIE Powiat ZIELONOGÓRSKI Gmina SULECHÓW
<p>Dom, widok od S</p> <p>Dom, widok od N</p> <p>Dom, widok od SE</p>			6. Formy ochrony

Budynek postawiony w 3 ćw. XIX w.

Murowany, z czerwonej cegły, otynkowany dłuższym bokiem skierowany na linii W-E. Część pierwotnie mieszkalna to dom parterowy, z poddaszem, dach dwuspadowy z dachówką blaszaną. Stolarka okienna wymieniona. Od frontu na parterze dwa okna, a od E po jednym na parterze i poddaszu. Od W dobudowany do części inwestorskiej. W narożu NE i od N dobudowane parterowe elementy murowane lub w lżejszej konstrukcji z dachami jednospadowymi.

Część inwestorska to budynek parterowy z poddaszem. Z czerwonej cegły z dachem dwuspadowym, ceramicznym, gdzie od W i N dobudowane niższe murowane konstrukcje o dziś nieokreślonej funkcji. Od frontu dwa duże okna i jedno mniejsze, pod którym znajduje się omurowane z dwóch stron wejście do budynku (z daszkiem dwuspadowym). Na poddaszu trzy okna, z czego jedno jako blenda, drugie zamurwane. Od W w dobudówce dwa okna. Na poddaszu od W w części inwestorskiej cztery okna. Od S przybudówka ma dwa okna, zaś część inwestorska na poddaszu cztery okna. Od E po jednym oknie na parterze i poddaszu.

Część inwestorska otynkowana w różnym stopniu, zaś przybudówki całościowo.

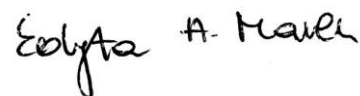
Wartość tego budynku to przede wszystkim cechy historyczne oraz wartość użytkowa pierwotna.

Ogólnie stan zachowania dobry, zadowolający.

Wymaga prac konserwacyjnych.

10. Wykonanie karty (autor, data i podpis)

mgr Edyta A. Marek
14.10.2022 r.



11. Zatwierdzenie karty (podpis wojewódzkiego konserwatora zabytków)*

*Dotyczy zabytków niewpisanych do rejestru zabytków i niewłączonych do wojewódzkiej ewidencji zabytków

GEZ	KARTA ADRESOWA ZABYTKU NIERUCHOMEGO		3. Miejscowość
1. Nazwa BUDYNEK MIESZKALNO-INWENTARSKI		2. Czas powstania 4 ćw. XIX w.	KIJE
7. Fotografia z opisem wskazującym orientację w stosunku do sąsiednich terenów lub stron świata albo mapa z zaznaczonym stanowiskiem archeologicznym			4. Adres
<div style="display: flex; justify-content: space-around;"> <div data-bbox="212 571 808 970">  </div> <div data-bbox="835 735 1570 970">  </div> </div> <div style="display: flex; justify-content: space-around; margin-top: 10px;"> <div data-bbox="212 975 427 1002">Dom, widok od SW</div> <div data-bbox="212 1002 994 1528">  </div> <div data-bbox="1010 1506 1234 1533">Dom, widok od NE</div> </div>			<p data-bbox="1653 549 2074 635">Kije ul. Truskawkowa 11, 13 (dz. nr ewid. 94, 93/2)</p> <hr/> <p data-bbox="1688 890 1928 911">5. Przynależność administracyjna</p> <p data-bbox="1630 970 1906 997">Województwo LUBUSKIE</p> <p data-bbox="1682 1043 1995 1070">Powiat ZIELONOGÓRSKI</p> <p data-bbox="1720 1123 1951 1150">Gmina SULECHÓW</p> <hr/> <p data-bbox="1688 1246 1816 1267">6. Formy ochrony</p>

8. Historia, opis i wartości

Budynek postawiony w 4 ćw. XIX w.

Murowany, z czerwonej cegły oraz kamienia polnego, na planie prostokąta w osi W-E. Dwukondygnacyjny z dachem dwuspadowym, obecnie z dachówką cementową. Na dłuższym boku od S układ: okno, drzwi, okno, drzwi, okno, drzwi i trzy okna. Pierwsze dwa wejścia od E na postumencie kamiennym tworzącym jakby otwarty taras. Na krótszym boku od W wejście. Na krótszym boku od E na pierwszej kondygnacji dwa okna, na poddaszu wentylatory symetryczne oraz lizeny. Szczytowa część tego boku z desek. Od N układ: drzwi, wrota dwuskrzydłe, drzwi, troje okien.

Budynek otynkowany tylko od W.

Wartość tego budynku to przede wszystkim cechy historyczne oraz wartość użytkowa pierwotna.

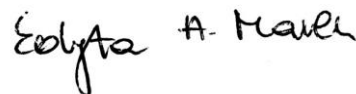
9. Stan zachowania i postulaty dotyczące konserwacji

Ogólnie stan zachowania dobry, zadowolający.

Wymaga prac konserwacyjnych.

10. Wykonanie karty (autor, data i podpis)

mgr Edyta A. Marek
14.10.2022 r.



11. Zatwierdzenie karty (podpis wojewódzkiego konserwatora zabytków)*

*Dotyczy zabytków niewpisanych do rejestru zabytków i niewłączonych do wojewódzkiej ewidencji zabytków

GEZ	KARTA ADRESOWA ZABYTKU NIERUCHOMEGO		3. Miejscowość
1. Nazwa BUDYNEK MIESZKALNO-INWENTARSKI		2. Czas powstania 4 ćw. XIX w.	KIJE
7. Fotografia z opisem wskazującym orientację w stosunku do sąsiednich terenów lub stron świata albo mapa z zaznaczonym stanowiskiem archeologicznym			4. Adres
<div style="display: flex; justify-content: space-around;">   </div> <p>Dom, widok od N</p>  <p>Dom, widok od NE</p>			<p>Kije ul Truskawkowa 15 (dz. nr ewid. 86/2)</p> <hr/> <p>5. Przynależność administracyjna</p> <p>Województwo LUBUSKIE</p> <p>Powiat ZIELONOGÓRSKI</p> <p>Gmina SULECHÓW</p> <hr/> <p>6. Formy ochrony</p>

8. Historia, opis i wartości

Budynek postawiony w 4 ćw. XIX w.

Murowany, z czerwonej cegły, na planie prostokąta w osi W-E. Dwukondygnacyjny z dachem dwuspadowym, obecnie z dachówką ceramiczną. Na dłuższym boku od N układ: cztery okna, wejście, okno, wrota. Na krótszym boku od E na pierwszej kondygnacji jedno okno, na poddaszu dwa okna. Część E jest otynkowana.

Fundament kamienny.

Wartość tego budynku to przede wszystkim cechy historyczne oraz wartość użytkowa pierwotna.

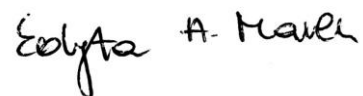
9. Stan zachowania i postulaty dotyczące konserwacji

Ogólnie stan zachowania dobry, zadowalający.

Wymaga prac konserwacyjnych.

10. Wykonanie karty (autor, data i podpis)

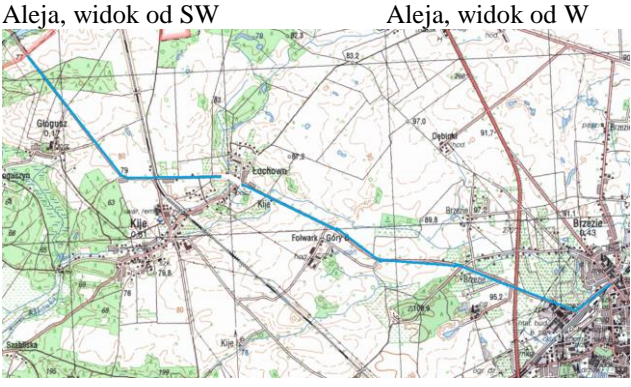
mgr Edyta A. Marek
14.10.2022 r.



11. Zatwierdzenie karty (podpis wojewódzkiego konserwatora zabytków)*

*Dotyczy zabytków niewpisanych do rejestru zabytków i niewłączonych do wojewódzkiej ewidencji zabytków

GEZ	KARTA ADRESOWA ZABYTKU NIERUCHOMEGO		3. Miejscowość
1. Nazwa ALEJA przy drodze Sulechów-Skape		2. Czas powstania XIX/XX w.	SULECHÓW
7. Fotografia z opisem wskazującym orientację w stosunku do sąsiednich terenów lub stron świata albo mapa z zaznaczonym stanowiskiem archeologicznym			4. Adres
 <p>Aleja, widok od SW</p> <p>Aleja, widok od W</p>			<p>W ciągu drogi wojewódzkiej 277 Sulechów (od ul. Łochowskiej w Sulechowie do miejscowości Skape)</p>
			5. Przynależność administracyjna
			Województwo LUBUSKIE
			Powiat ZIELONOGÓRSKI
			Gmina SULECHÓW
			6. Formy ochrony
			Rejestr zabytków: nr L-278/A z dnia 22.02.2008 r.



8. Historia, opis i wartości

Aleja powstała na przełomie XIX i XX wieku

Znajduje się ona po obu stronach drogi nr 277 Sulechów-Skąpe. W Sulechowie rozpoczyna się na ulicy Łochowskiej i w kierunku Skąpego kontynuuje się przez całą drogę nr 277 na terenie Gminy Sulechów z małą przerwą w msc. Kije.

Składa się z drzew liściastych głównie lipy, kasztanowce oraz w lasku za Głoguszem robinie i dęby oraz drzewa iglaste, starannie przyciętych. Drzewa w różnym wieku, niektóre zasadzone kilka lat temu, starannie zajmując miejsce wcześniej usuniętych.

W alei pojawiają się drobne ubytki, co jest rzeczą naturalną.

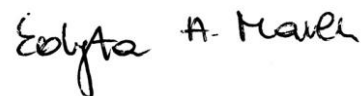
9. Stan zachowania i postulaty dotyczące konserwacji

Ogólnie stan zachowania dobry, zadowolający.

Nie wymaga prac konserwacyjnych.

10. Wykonanie karty (autor, data i podpis)

mgr Edyta A. Marek
31.03.2023 r.



11. Zatwierdzenie karty (podpis wojewódzkiego konserwatora zabytków)*

*Dotyczy zabytków niewpisanych do rejestru zabytków i niewłączonych do wojewódzkiej ewidencji zabytków

GEZ	KARTA ADRESOWA ZABYTKU NIERUCHOMEGO		3. Miejscowość
1. Nazwa DOM		2. Czas powstania k. XIX w.	KIJE
7. Fotografia z opisem wskazującym orientację w stosunku do sąsiednich terenów lub stron świata albo mapa z zaznaczonym stanowiskiem archeologicznym			4. Adres
			Kije 166 (dz. nr ewid. 634) [przysiółek Szabliska]
<p>Dom, widok od SW</p>  <p>Dom, widok od W</p>			5. Przynależność administracyjna Województwo LUBUSKIE Powiat ZIELONOGÓRSKI Gmina SULECHÓW
			6. Formy ochrony

8. Historia, opis i wartości

Dom postawiony w k. XIX w.

Murowany, z czerwonej cegły, dłuższym bokiem skierowany ku działce. Dom piętrowy, z poddaszem, dach dwuspadowy, dachówka cementowa. Stolarka okienna wymieniona na różnym etapie.

Od S na parterze jedno okno, na piętrze cztery okna, z czego jedno zamurowane, drugie jako blenda. Na poddaszu dwie małe blendy po bokach, w środku dwa okna i nad nimi okrągła blenda. Okna posiadają listwy parapetowe i naczółki.

Na dłuższym boku od W na parterze dwa okna i między nimi wejście do budynku. Na piętrze trzy okna. Na tym boku elewacja na parterze pokryta jest tynkiem, zaś od strony S na parterze tylko częściowo.

Kondygnacje są od siebie oddzielone opaską gzymsową.

Wartość tego budynku to przede wszystkim cechy historyczne oraz wartość użytkowa pierwotna.

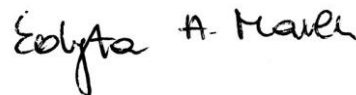
9. Stan zachowania i postulaty dotyczące konserwacji

Ogólnie stan zachowania dobry, zadowolający.

Wymaga prac konserwacyjnych.

10. Wykonanie karty (autor, data i podpis)

mgr Edyta A. Marek
13.10.2022 r.



11. Zatwierdzenie karty (podpis wojewódzkiego konserwatora zabytków)*

*Dotyczy zabytków niewpisanych do rejestru zabytków i niewłączonych do wojewódzkiej ewidencji zabytków

GEZ	KARTA ADRESOWA ZABYTKU NIERUCHOMEGO		3. Miejscowość
1. Nazwa DOM		2. Czas powstania k. XIX w.	KIJE
7. Fotografia z opisem wskazującym orientację w stosunku do sąsiednich terenów lub stron świata albo mapa z zaznaczonym stanowiskiem archeologicznym			4. Adres
			Kije ul. Słoneczna 23 (dz. nr ewid. 239/1)
<p>Budynek, widok od SE</p> 			5. Przynależność administracyjna
			Województwo LUBUSKIE
			Powiat ZIELONOGÓRSKI
			Gmina SULECHÓW
			6. Formy ochrony

8. Historia, opis i wartości

Budynek postawiony w k. XIX w.

Murowany, z czerwonej cegły i kamienia w fundamencie, dłuższym bokiem skierowany na osi SE-NW. Parterowy z poddaszem, dach dwuspadowy. Stolarka okienna wymieniona.

Od W wysoki, murowany ganek w którym w przyziemiu zejście do piwnicy, zaś samo wejście do budynku od W. Część górna ganku z drewna z ozdobną snycerką i małymi okienkami na każdym z boków. Dach dwuspadowy. Poza gankiem dwie osie. W poszyciu dachu trzy świetliki.

Elewacja S 2-osiova na obu kondygnacjach a w przyziemiu trzy blendy.

Otynkowany, ale fundament odsłonięty gdzie widać, że blendy z nadprożami łukowymi.

Wartość tego budynku to przede wszystkim cechy historyczne oraz wartość użytkowa pierwotna.

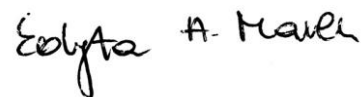
9. Stan zachowania i postulaty dotyczące konserwacji

Ogólnie stan zachowania bardzo dobry.

Nie wymaga prac konserwacyjnych.

10. Wykonanie karty (autor, data i podpis)

mgr Edyta A. Marek
17.04.2023 r.



11. Zatwierdzenie karty (podpis wojewódzkiego konserwatora zabytków)*

*Dotyczy zabytków niewpisanych do rejestru zabytków i niewłączonych do wojewódzkiej ewidencji zabytków

GEZ	KARTA ADRESOWA ZABYTKU NIERUCHOMEGO		3. Miejscowość
1. Nazwa DOM		2. Czas powstania k. XIX w.	KIJE
7. Fotografia z opisem wskazującym orientację w stosunku do sąsiednich terenów lub stron świata albo mapa z zaznaczonym stanowiskiem archeologicznym			4. Adres
<div style="display: flex; justify-content: space-around;"> <div style="text-align: center;">  <p>Budynek, widok od NW</p> </div> <div style="text-align: center;">  <p>Budynek, widok od S</p> </div> <div style="text-align: center;">  </div> </div>			<p>Kije ul. Dębowa 8 (dz. nr ewid. 391/1)</p> <p>.</p> <hr/> <p>5. Przynależność administracyjna</p> <p>Województwo LUBUSKIE</p> <p>Powiat ZIELONOGÓRSKI</p> <p>Gmina SULECHÓW</p> <hr/> <p>6. Formy ochrony</p>

8. Historia, opis i wartości

Budynek postawiony w k. XIX w.

Murowany, z czerwonej cegły, dłuższym bokiem skierowany na osi SW-NE. Parterowy z poddaszem, dach dwuspadowy kryty blachodachówką. Stolarka okienna wymieniona w różnym czasie.

Od SE cztery osie, z czego trzy w przybudowanej części budynku, gdzie mieści się też wejście boczne. Część tej elewacji ma ściany drewniane, reszta murowane.

Elewacja SW 1-osiova na poddaszu.

Otynkowany.

Wartość tego budynku to przede wszystkim cechy historyczne oraz wartość użytkowa pierwotna.

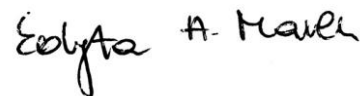
9. Stan zachowania i postulaty dotyczące konserwacji

Ogólnie stan zachowania dobry.

Nie wymaga prac konserwacyjnych.

10. Wykonanie karty (autor, data i podpis)

mgr Edyta A. Marek
17.04.2023 r.



11. Zatwierdzenie karty (podpis wojewódzkiego konserwatora zabytków)*

*Dotyczy zabytków niewpisanych do rejestru zabytków i niewłączonych do wojewódzkiej ewidencji zabytków

GEZ	KARTA ADRESOWA ZABYTKU NIERUCHOMEGO		3. Miejscowość
1. Nazwa DOM		2. Czas powstania I. 30 XX w.	KIJE
7. Fotografia z opisem wskazującym orientację w stosunku do sąsiednich terenów lub stron świata albo mapa z zaznaczonym stanowiskiem archeologicznym			4. Adres
			Kije ul. Młyńska 1 (dz. nr ewid. 320/1)
<p>Budynek, widok od SE</p> <p>Budynek, widok od SW</p> 			5. Przynależność administracyjna Województwo LUBUSKIE Powiat ZIELONOGÓRSKI Gmina SULECHÓW
			6. Formy ochrony

8. Historia, opis i wartości

Budynek postawiony w l. 30 IX w.

Murowany, z czerwonej cegły, dłuższym bokiem skierowany na osi W-E. Parterowy z poddaszem, dach wielospadowy kryty blachodachówką. Stolarka okienna wymieniona.

Od S obecnie sześć osi parteru i dwie osie wyniesionego, szczytowego poddasza. Tam balkon murowany z daszkiem jednospadowym. W poszyciu dachu dwa świetliki.

Elewacja E 2-osiowa na poddaszu.

Od W dostawiony ganek murowany z wejściem od S i czterema oknami od W. Poza gankiem dwie osie na parterze.

Otynkowany.

Wartość tego budynku to przede wszystkim cechy historyczne oraz wartość użytkowa pierwotna.

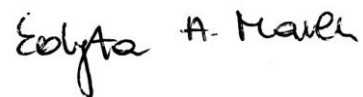
9. Stan zachowania i postulaty dotyczące konserwacji

Ogólnie stan zachowania dobry.

Nie wymaga prac konserwacyjnych.

10. Wykonanie karty (autor, data i podpis)

mgr Edyta A. Marek
17.04.2023 r.



11. Zatwierdzenie karty (podpis wojewódzkiego konserwatora zabytków)*

*Dotyczy zabytków niewpisanych do rejestru zabytków i niewłączonych do wojewódzkiej ewidencji zabytków

GEZ	KARTA ADRESOWA ZABYTKU NIERUCHOMEGO		3. Miejscowość
1. Nazwa DOM		2. Czas powstania ok 1860 r.	KIJE
7. Fotografia z opisem wskazującym orientację w stosunku do sąsiednich terenów lub stron świata albo mapa z zaznaczonym stanowiskiem archeologicznym			4. Adres
			Kije ul. Słoneczna 72 (dz. nr ewid. 318/1)
			5. Przynależność administracyjna Województwo LUBUSKIE Powiat ZIELONOGÓRSKI Gmina SULECHÓW
			6. Formy ochrony

8. Historia, opis i wartości

Budynek postawiony ok 1860 r.

Murowany, z czerwonej cegły, dłuższym bokiem skierowany na osi W-E. Parterowy z poddaszem, dach dwuspadowy kryty dachówką ceramiczną. Stolarka okienna wymieniona.

Od S obecnie trzy osie, z czego środkowa to wejście ścięte w łuk.

Elewacja W 1-osiowa na parterze, zaś powyżej dwa okna poddasza ze wspólnym gzymsem parapetowym i ona ścięte w łuk. Nad nimi mała blenda w kształcie półksiężyca.

Od E analogicznie jak od W, ale bez blendy.

Otynkowany. Okna i wejście z listwami dookolnymi.

Wartość tego budynku to przede wszystkim cechy historyczne oraz wartość użytkowa pierwotna.

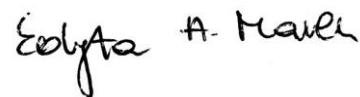
9. Stan zachowania i postulaty dotyczące konserwacji

Ogólnie stan zachowania dobry.

Nie wymaga prac konserwacyjnych.

10. Wykonanie karty (autor, data i podpis)

mgr Edyta A. Marek
17.04.2023 r.



11. Zatwierdzenie karty (podpis wojewódzkiego konserwatora zabytków)*

*Dotyczy zabytków niewpisanych do rejestru zabytków i niewłączonych do wojewódzkiej ewidencji zabytków

GEZ	KARTA ADRESOWA ZABYTKU NIERUCHOMEGO		3. Miejscowość
1. Nazwa DOM		2. Czas powstania k. XIX w.	KIJE
7. Fotografia z opisem wskazującym orientację w stosunku do sąsiednich terenów lub stron świata albo mapa z zaznaczonym stanowiskiem archeologicznym			4. Adres
<div style="display: flex; justify-content: space-around;"> <div style="text-align: center;">  <p>Budynek, widok od SW</p> </div> <div style="text-align: center;">  <p>Budynek, widok od S</p> </div> </div> <div style="text-align: center; margin-top: 10px;">  </div>			<p>Kije ul. Brzozowa 14 (dz. nr ewid. 329/1)</p> <hr/> <p>5. Przynależność administracyjna</p> <p>Województwo LUBUSKIE</p> <p>Powiat ZIELONOGÓRSKI</p> <p>Gmina SULECHÓW</p> <hr/> <p>6. Formy ochrony</p>

8. Historia, opis i wartości

Budynek postawiony w k. XIX w.

Murowany, z czerwonej cegły, dłuższym bokiem skierowany na osi W-E. Parterowy z poddaszem, dach dwuspadowy kryty dachówką ceramiczną i cementową. Stolarka okienna wymieniona w różnym czasie.

Od S siedem osi, z czego środkowa to wejście w pseudoryzalicie, otynkowane dookoła, podobnie tam gdzie ramy okienne były wymieniane, a ostatnia oś jako blenda. Do wejścia prowadzą murowane schody.

Elewacja W 1-osiowa na poddaszu.

Nieotynkowany. Okna i wejście z nadprożami łukowymi i gzymsami parapetowymi.

Wartość tego budynku to przede wszystkim cechy historyczne oraz wartość użytkowa pierwotna.


9. Stan zachowania i postulaty dotyczące konserwacji

Ogólnie stan zachowania dobry.

Nie wymaga prac konserwacyjnych.

10. Wykonanie karty (autor, data i podpis)

mgr Edyta A. Marek
17.04.2023 r.



11. Zatwierdzenie karty (podpis wojewódzkiego konserwatora zabytków)*

*Dotyczy zabytków niewpisanych do rejestru zabytków i niewłączonych do wojewódzkiej ewidencji zabytków