

GEZ	KARTA ADRESOWA ZABYTKU NIERUCHOMEGO		3. Miejscowość
1. Nazwa BUDYNEK GOSPODARCZY w zagrodzie		2. Czas powstania k. XIX r.	KALSK
7. Fotografia z opisem wskazującym orientację w stosunku do sąsiednich terenów lub stron świata albo mapa z zaznaczonym stanowiskiem archeologicznym			4. Adres
<div style="display: flex; justify-content: space-around;"> <div data-bbox="212 571 875 1018">  </div> <div data-bbox="898 695 1585 1023">  </div> </div> <div style="display: flex; justify-content: space-around; margin-top: 10px;"> <div data-bbox="212 1070 846 1497">  </div> <div data-bbox="916 1050 1576 1497">  </div> </div>			<p data-bbox="1653 549 2018 580" style="text-align: center;">Kalsk 36 (dz. nr ewid. 14/2)</p> <hr/> <p data-bbox="1688 890 1928 911" style="text-align: center;">5. Przynależność administracyjna</p> <p data-bbox="1630 970 1906 1002" style="text-align: center;">Województwo LUBUSKIE</p> <p data-bbox="1675 1043 1995 1075" style="text-align: center;">Powiat ZIELONOGÓRSKI</p> <p data-bbox="1720 1123 1951 1155" style="text-align: center;">Gmina SULECHÓW</p> <hr/> <p data-bbox="1688 1246 1816 1267" style="text-align: center;">6. Formy ochrony</p>

Budynek, widok od SE

Budynek, widok od NE

Budynek, widok od N

8. Historia, opis i wartości

Budynek postawiono w k. XX w.

Murowany, z czerwonej cegły. Dach dwuspadowy z blachodachwką. Od E, na krótszym boku duży otwór wejściowy, obecnie pozbawiony ram, prawdopodobnie przerabiany, ponieważ nad jego częścią znajduje się układ cegieł w łuku. Na poddaszu także otwór wejściowy, a nad nim małe okienko okrągłe.

Na dłuższym boku od N na parterze dwoje otworów wejściowych, z czego jedno także pozbawione ram, niczym nie zabezpieczone. Obok nich okna, z czego to bardziej na W także bez ram okiennych, a cegła nad otworem, układana w łuk zapada się. przy narożniku NW małe okienko, które pełni raczej funkcję wywietrznika. Na poddaszu dwa otwory okienne, jedno bez ram, drugie bez szyby, zaś otwór wejściowy także bez ram, niczym nie zabezpieczony.

Na boku W jedynie na poddaszu otwór wejściowy trwale zaślepiony. Od drogi jedynie wywietrzniki w ilości dziesięciu pod gzymsem, który opasuje budynek z każdej strony.

Budynek posiada fundament ceglany.

Wartość tego budynku to przede wszystkim cechy historyczne oraz wygląd utrwalony tradycją.

9. Stan zachowania i postulaty dotyczące konserwacji

Ogólnie stan zachowania dobry.

Wymaga prac konserwacyjnych.

10. Wykonanie karty (autor, data i podpis)

mgr Edyta A. Marek
10.10.2022 r.

11. Zatwierdzenie karty (podpis wojewódzkiego konserwatora zabytków)*

*Dotyczy zabytków niewpisanych do rejestru zabytków i niewłączonych do wojewódzkiej ewidencji zabytków

GEZ	KARTA ADRESOWA ZABYTKU NIERUCHOMEGO		3. Miejscowość
1. Nazwa BUDYNEK GOSPODARCZY w zagrodzie		2. Czas powstania pocz. XX r.	KALSK
7. Fotografia z opisem wskazującym orientację w stosunku do sąsiednich terenów lub stron świata albo mapa z zaznaczonym stanowiskiem archeologicznym			4. Adres
<div style="display: flex; justify-content: space-around;"> <div data-bbox="212 571 866 1013">  </div> <div data-bbox="891 582 1559 1013">  </div> </div> <div style="display: flex; justify-content: space-around; margin-top: 10px;"> <div data-bbox="212 1013 463 1043">Budynek, widok od SE</div> <div data-bbox="212 1043 949 1544">  </div> </div> <div data-bbox="958 1519 1223 1549" style="text-align: right;">Budynek, widok od NE</div>			<p>Kalsk 40 (dz. nr ewid. 465) UWAGA! – obecnie budynek znajduje się w zagrodzie nr 39.</p>
5. Przynależność administracyjna			<p>Województwo LUBUSKIE</p> <p>Powiat ZIELONOGÓRSKI</p> <p>Gmina SULECHÓW</p>
6. Formy ochrony			<p>MPZP: Uchwała nr XXXV/403/2009 z dnia 15.09.2009 r.</p>

8. Historia, opis i wartości

Budynek postawiono w pocz. XX w.

Murowany, z czerwonej cegły. Dach dwuspadowy z blachodachówką. Ustawiony dłuższym bokiem do drogi. Od W dobudowany bezpośrednio do budynku mieszkalnego nr 40.

Na dłuższym boku od S na parterze otwór wejściowy podwójny, dziś już nie używany – przed nim rosną wysokie krzewy, obok niego jeden otwór okienny. Na poddaszu w połaci jeden otwór okienny.

Budynek posiada fundament ceglany oraz gzymsy oddzielające parter od poddasza.

Wartość tego budynku to przede wszystkim cechy historyczne oraz wygląd utrwalony tradycją.

9. Stan zachowania i postulaty dotyczące konserwacji

Ogólnie stan zachowania dobry.

Wymaga prac konserwacyjnych.

10. Wykonanie karty (autor, data i podpis)

mgr Edyta A. Marek
11.10.2022 r.

11. Zatwierdzenie karty (podpis wojewódzkiego konserwatora zabytków)*

*Dotyczy zabytków niewpisanych do rejestru zabytków i niewłączonych do wojewódzkiej ewidencji zabytków

GEZ	KARTA ADRESOWA ZABYTKU NIERUCHOMEGO		3. Miejscowość
1. Nazwa BUDYNEK GOSPODARCZY w zagrodzie		2. Czas powstania k. XIX r.	KALSK
7. Fotografia z opisem wskazującym orientację w stosunku do sąsiednich terenów lub stron świata albo mapa z zaznaczonym stanowiskiem archeologicznym			4. Adres
			Kalsk 51 (dz. nr ewid. 210/2)
			5. Przynależność administracyjna Województwo LUBUSKIE Powiat ZIELONOGÓRSKI Gmina SULECHÓW
<p style="text-align: right;">Budynek, widok od NE</p>			6. Formy ochrony MPZP: Uchwała nr XXXV/403/2009 z dnia 15.09.2009 r.

8. Historia, opis i wartości

Budynek postawiono w k. XX w.

Murowany, z czerwonej cegły. Dach dwuspadowy z blachodachówką.

Od W, na krótszym boku na poddaszu dwa otwory okienne, jeden zaślepiony trwale, całkiem, zaś drugi w połowie.

Między częścią parterową, a poddaszem oraz pod dachem gzyms.

Budynek posiada fundament ceglany.

Wartość tego budynku to przede wszystkim cechy historyczne oraz wygląd utrwalony tradycją.

9. Stan zachowania i postulaty dotyczące konserwacji

Ogólnie stan zachowania dobry.

Nie wymaga prac konserwacyjnych.

10. Wykonanie karty (autor, data i podpis)

mgr Edyta A. Marek
11.10.2022 r.

11. Zatwierdzenie karty (podpis wojewódzkiego konserwatora zabytków)*

*Dotyczy zabytków niewpisanych do rejestru zabytków i niewłączonych do wojewódzkiej ewidencji zabytków

GEZ	KARTA ADRESOWA ZABYTKU NIERUCHOMEGO		3. Miejscowość
1. Nazwa BUDYNEK GOSPODARCZY w zespole folwarcznym		2. Czas powstania XIX/XX w.	KALSK
7. Fotografia z opisem wskazującym orientację w stosunku do sąsiednich terenów lub stron świata albo mapa z zaznaczonym stanowiskiem archeologicznym			4. Adres
 			KALSK 81 (Dębinki) (dz. nr ewid. 12/6)
 			5. Przynależność administracyjna Województwo LUBUSKIE Powiat ZIELONOGÓRSKI Gmina SULECHÓW
<p>Budynek gosp., widok od N</p> <p>Budynek gosp., widok od N</p>			6. Formy ochrony MPZP: Uchwała nr XV/138/2000 z dnia z 30.03.2000 r.

8. Historia, opis i wartości

Budynek gospodarczy postawiono na przełomie XIX i XX w.

Murowany, z czerwonej cegły oraz kamienia polnego, dłuższym bokiem w linii W-E. Budynek piętrowy, z kondygnacją, która dziś już nie istnieje.

W chwili obecnej stan nie pozwalał na określenie ilości i wielkości otworów okiennych lub wejściowych. Całość budynku wokół zakrzewiona bardzo gęsto, z czego także nie było możliwe bliższe podejście do budynku, a jedynie stwierdzenie, że występują braki okiennic w otworach okiennych, część górna w ogóle nie istnieje, a otwory wejściowe są pozbawione ościeżnic.

Poniżej skan pierwotnego wyglądu budynku:



9. Stan zachowania i postulaty dotyczące konserwacji

Ogólnie stan zachowania bardzo zły.

Wymaga prac konserwacyjnych.

10. Wykonanie karty (autor, data i podpis)

mgr Edyta A. Marek
08.10.2022 r.

11. Zatwierdzenie karty (podpis wojewódzkiego konserwatora zabytków)*

*Dotyczy zabytków niewpisanych do rejestru zabytków i niewłączonych do wojewódzkiej ewidencji zabytków

GEZ	KARTA ADRESOWA ZABYTKU NIERUCHOMEGO		3. Miejscowość
1. Nazwa CMENTRARZ EWANGELICKI, ob. komunalny		2. Czas powstania 2 poł. XIX w.	KALSK
7. Fotografia z opisem wskazującym orientację w stosunku do sąsiednich terenów lub stron świata albo mapa z zaznaczonym stanowiskiem archeologicznym			4. Adres
<div style="display: flex; justify-content: space-around;"> <div style="text-align: center;">  <p>Cmentarz, widok od S</p> </div> <div style="text-align: center;">  <p>Cmentarz, widok od S</p> </div> </div> <div style="display: flex; justify-content: space-around; margin-top: 20px;"> <div style="text-align: center;">  </div> <div style="text-align: center;">  <p>Cmentarz, widok od S</p> </div> </div>			<p>Kalsk (dz. nr ewid. 21)</p> <hr/> <p>5. Przynależność administracyjna</p> <p>Województwo LUBUSKIE</p> <p>Powiat ZIELONOGÓRSKI</p> <p>Gmina SULECHÓW</p> <hr/> <p>6. Formy ochrony</p>

8. Historia, opis i wartości

Cmentarz założony w 2 poł. XIX wieku jako ewangelicki, obecnie komunalny.

Założony na planie prostokąta.

Znajduje się w NW części wsi, na jej obrzeżach. Na terenie obecnie ogrodzonym, na którym znajduje się wydzielona część rzymskokatolicka, obecnie używana. Ta część składa się z kilku rzędów (na linii N-S) w których znajdują się nagrobki, gdzieś rosną okazałe drzewa. Znajduje się ona w E części cmentarza.

Część starsza, ewangelicka zajmuje W część cmentarza. Składa się z kilkudziesięciu nagrobków i mogił w różnym stanie zachowania. Niektóre prawie niewidoczne pod zarastającymi pnączami, niektóre posiadają zadbane, nowe pionowe stelle.

Czytelność tej części cmentarza jest różna, zatem można tylko w niektórych miejscach stwierdzić, że mogiły znajdują się w rzędach (N-S). Nieużytkowany.

Wartością cmentarza są jego cechy historyczne.

9. Stan zachowania i postulaty dotyczące konserwacji

Teren cmentarza częściowo zadbane.

10. Wykonanie karty (autor, data i podpis)

mgr Edyta A. Marek
12.10.2022 r.

11. Zatwierdzenie karty (podpis wojewódzkiego konserwatora zabytków)*

*Dotyczy zabytków niewpisanych do rejestru zabytków i niewłączonych do wojewódzkiej ewidencji zabytków

GEZ	KARTA ADRESOWA ZABYTKU NIERUCHOMEGO		3. Miejscowość
1. Nazwa CMENTRARZ PRZYKOŚCIELNY		2. Czas powstania XVI w.	KALSK
7. Fotografia z opisem wskazującym orientację w stosunku do sąsiednich terenów lub stron świata albo mapa z zaznaczonym stanowiskiem archeologicznym		4. Adres	
			
Cmentarz, widok od E		Cmentarz, widok od NE	
			
Cmentarz, widok od SE		5. Przynależność administracyjna	
		Województwo LUBUSKIE Powiat ZIELONOGÓRSKI Gmina SULECHÓW	
		6. Formy ochrony	

8. Historia, opis i wartości

Cmentarz założony w XVI wieku jako ewangelicki.

Założony na planie trapezu.

Znajduje się na terenie obecnie ogrodzonym, na którym znajduje się użytkowany kościół, a w części SW kaplica.

Sam teren cmentarza ewangelickiego jest uporządkowany, nie ma nagrobków, ani innych śladów po mogiłach.

Nieużytkowany.

Wartością cmentarza są jego cechy historyczne.

9. Stan zachowania i postulaty dotyczące konserwacji

Teren cmentarza zadbane. Trawa skoszona, alejki wyłożone rzeczonymi otoczkami uporządkowane.

10. Wykonanie karty (autor, data i podpis)

mgr Edyta A. Marek
11.10.2022 r.

11. Zatwierdzenie karty (podpis wojewódzkiego konserwatora zabytków)*

*Dotyczy zabytków niewpisanych do rejestru zabytków i niewłączonych do wojewódzkiej ewidencji zabytków

GEZ	KARTA ADRESOWA ZABYTKU NIERUCHOMEGO		3. Miejscowość
1. Nazwa DOM		2. Czas powstania pocz. XX w.	KALSK
7. Fotografia z opisem wskazującym orientację w stosunku do sąsiednich terenów lub stron świata albo mapa z zaznaczonym stanowiskiem archeologicznym			4. Adres
<div style="display: flex; justify-content: space-around;"> <div data-bbox="212 571 882 1023"> </div> <div data-bbox="909 571 1518 1023"> </div> </div> <p data-bbox="212 1027 427 1050">Dom, widok od NW</p> <div data-bbox="212 1050 925 1533"> </div> <p data-bbox="936 1513 1151 1535">Dom, widok od NE</p>			<p data-bbox="1653 549 2074 635">Kalsk 1a (dz. nr ewid. 157/3, 157/5)</p> <p data-bbox="1653 660 2074 801">UWAGA! - w geoportalu i gison Sulechów dom oznaczony numerem 1.</p>
			5. Przynależność administracyjna
			Województwo LUBUSKIE
			Powiat ZIELONOGÓRSKI
			Gmina SULECHÓW
			6. Formy ochrony
			<p data-bbox="1666 1353 2074 1455">MPZP: Uchwała nr XXXV/403/2009 z dnia 15.09.2009 r.</p>

8. Historia, opis i wartości

Dom postawiony w pocz. XX wieku.

Murowany, z czerwonej cegły, dłuższym bokiem skierowany ku drodze. Dom parterowy, z poddaszem, z dachem blaszanym, dach wielospadowy. Stolarka okienna wymieniona.

Od ulicy w przyziemiu dwa okienka, na parterze sześć okien. Na poddaszu dwa okna, a nad nimi mniejsze w kształcie półksiężyca. W poszyciu dachowym jedno okno.

Na krótszym boku od E dwa okna na poddaszu i nad nimi jedno mniejsze w kształcie półksiężyca.

Od strony W na parterze dwa okna i między nimi drzwi. Na poddaszu trzy okna z czego środkowe większe, a nad nim małe w kształcie półksiężyca. Wszystkie zaślepione.

Od frontu boniowanie krawędzi. Tam elewacja pomalowana na kolor zielony. Tak samo od E. Od W elewacja pokryta starym, szarym, odpadającym tynkiem.

Fundament kamienny.

Wartość tego budynku to przede wszystkim cechy historyczne oraz wartość użytkowa pierwotna.

9. Stan zachowania i postulaty dotyczące konserwacji

Ogólnie stan zachowania dobry.

Wymaga lekkich prac konserwacyjnych od strony W.

10. Wykonanie karty (autor, data i podpis)

mgr Edyta A. Marek
11.10.2022 r.

11. Zatwierdzenie karty (podpis wojewódzkiego konserwatora zabytków)*

*Dotyczy zabytków niewpisanych do rejestru zabytków i niewłączonych do wojewódzkiej ewidencji zabytków

GEZ	KARTA ADRESOWA ZABYTKU NIERUCHOMEGO		3. Miejscowość
1. Nazwa DOM	2. Czas powstania 1907 r.	KALSK	
7. Fotografia z opisem wskazującym orientację w stosunku do sąsiednich terenów lub stron świata albo mapa z zaznaczonym stanowiskiem archeologicznym		4. Adres	
		Kalsk 9 (dz. nr ewid. 147/5)	
Dom, widok od NE		5. Przynależność administracyjna	
Dom, widok od N		Województwo LUBUSKIE Powiat ZIELONOGÓRSKI Gmina SULECHÓW 6. Formy ochrony MPZP: Uchwała XXXV/403/2009 z dnia 2009-09-15	

8. Historia, opis i wartości

Dom postawiony w 1907 r.

Murowany, z czerwonej cegły, dłuższym bokiem skierowany ku ulicy. Dom parterowy, z poddaszem, z dachówką cementową, dach dwuspadowy. Stolarka okienna wymieniona, drzwiowa niewymieniona dawniej.

Od ulicy na parterze pięć okien z gzymsami i nadprożami. Na poddaszu dwa okna, wszystkie trwale zaślepione. W części przyziemnej cztery otwory okienne, trwale zaślepione.

Na krótszym boku od E dwa okna na parterze, jedno trwale zaślepione.

Od W na parterze także dwa okna i jedno trwale zaślepione, na poddaszu dwa okna zaślepione, pomiędzy nimi drzwi, a nad nimi zaślepione okno.

Dom posiada fundament kamienno-ceglany.

Wartość tego budynku to przede wszystkim cechy historyczne oraz wartość użytkowa pierwotna.

9. Stan zachowania i postulaty dotyczące konserwacji

Ogólnie stan zachowania dobry, zadowolający.

Nie wymaga prac konserwacyjnych.

10. Wykonanie karty (autor, data i podpis)

mgr Edyta A. Marek
12.10.2022 r.

11. Zatwierdzenie karty (podpis wojewódzkiego konserwatora zabytków)*

*Dotyczy zabytków niewpisanych do rejestru zabytków i niewłączonych do wojewódzkiej ewidencji zabytków

GEZ	KARTA ADRESOWA ZABYTKU NIERUCHOMEGO		3. Miejscowość
1. Nazwa DOM w zagrodzie		2. Czas powstania pocz. XX w.	KALSK
7. Fotografia z opisem wskazującym orientację w stosunku do sąsiednich terenów lub stron świata albo mapa z zaznaczonym stanowiskiem archeologicznym			4. Adres
			Kalsk 16 (dz. nr ewid. 69) UWAGA! - w geoportalu i gison Sulechów dom oznaczony numerem 17.
<p>Dom, widok od E</p>  <p>Dom, widok od NE</p>  <p>Dom, widok od SE</p>			5. Przynależność administracyjna Województwo LUBUSKIE Powiat ZIELONOGÓRSKI Gmina SULECHÓW
			6. Formy ochrony MPZP: Uchwała nr XXXV/403/2009 z dnia 15.09.2009 r.

8. Historia, opis i wartości

Dom postawiony w pocz. XX wieku.

Murowany, z czerwonej cegły, dłuższym bokiem skierowany ku drodze, o układzie litery L. Dom parterowy, z poddaszem, z dachem ceramicznym, dach wielospadowy. Stolarka okienna wymieniona częściowo.

Od ulicy na parterze pięć okien, a po bokach środkowego blendy. Nad czterema zewnętrznymi oknami małe okienka poddasza, zaś nad środkowym duże dwa okna poddasza i jeszcze jedno nad nimi. Na poddaszu sześć małych okienek. Na dachu panele słoneczne.

Na krótszym boku od E dwa okna na parterze z czego od S zaślepione trwale, zaś od N przerobione współcześnie jako otwór wyjściowy (tam mały taras). Na poddaszu cztery okna – zewnętrzne mniejsze, trwale zaślepione. Nad środkowymi mały, okrągły otwór okienny.

Od strony N po dwa okna parteru i poddasza, a na ścianie bocznej (dom w kształcie L) drzwi oraz kilka okien na parterze i poddaszu o różnej wielkości i rozmieszczeniu.

Od frontu nadproża oraz boniowanie krawędzi. Tam elewacja wykończona cegłą klinkierową.

Fundament kamienno-ceglany.

Wartość tego budynku to przede wszystkim cechy historyczne oraz wartość użytkowa pierwotna.

9. Stan zachowania i postulaty dotyczące konserwacji

Ogólnie stan zachowania dobry.

Wymaga prac konserwacyjnych.

10. Wykonanie karty (autor, data i podpis)

mgr Edyta A. Marek
11.10.2022 r.

11. Zatwierdzenie karty (podpis wojewódzkiego konserwatora zabytków)*

*Dotyczy zabytków niewpisanych do rejestru zabytków i niewłączonych do wojewódzkiej ewidencji zabytków

GEZ	KARTA ADRESOWA ZABYTKU NIERUCHOMEGO		3. Miejscowość
1. Nazwa DOM		2. Czas powstania pocz. XX r.	KALSK
7. Fotografia z opisem wskazującym orientację w stosunku do sąsiednich terenów lub stron świata albo mapa z zaznaczonym stanowiskiem archeologicznym			4. Adres
<div style="display: flex; justify-content: space-between;"> <div style="width: 30%;">  <p>Dom, widok od frontu</p> </div> <div style="width: 30%;">  </div> <div style="width: 30%;">  <p>Dom, widok od SW</p> </div> </div>			<p>Kalsk 19/19a (dz. nr ewid. 66/1)</p> <hr/> <p>5. Przynależność administracyjna</p> <p>Województwo LUBUSKIE</p> <p>Powiat ZIELONOGÓRSKI</p> <p>Gmina SULECHÓW</p> <hr/> <p>6. Formy ochrony</p> <p>MPZP: Uchwała nr XXXV/403/2009 z dnia 15.09.2009 r.</p>

8. Historia, opis i wartości

Budynek postawiono w pocz. XX w.

Murowany, z czerwonej cegły, obecnie elewacja otynkowana. Dach naczółkowy z dachówką ceramiczną.

Od ulicy w partii piwnicznej jedno trwale zaślepienie okno. Na parter prowadzą zabudowane, betonowe schody którymi wchodzi się na zadaszony lecz otwarty łukowymi otworami ganeczek. Po obu stronach wejścia po dwa okna z ozdobną sztukaterią wykonaną w tynkowaniu. Na poddaszu wykonane wejście na balkon z betonową balustradą z oknami oraz jednym mniejszym nad nimi, zaś w poszyciu dachowym dwa bawole oka.

Na boku W okno w partii piwnicznej, jedno okno na parterze (drugie trwale zamurowane – widoczny ślad w tynku), zaś na poddaszu dwa okna.

Budynek posiada fundament kamienny.

Wartość tego budynku to przede wszystkim cechy historyczno-artystyczne (budynek nosi ślady eklektyzmu).

9. Stan zachowania i postulaty dotyczące konserwacji

Ogólnie stan zachowania dobry, zadowolający.



Nie wymaga prac konserwacyjnych.

10. Wykonanie karty (autor, data i podpis)

mgr Edyta A. Marek
10.10.2022 r.

11. Zatwierdzenie karty (podpis wojewódzkiego konserwatora zabytków)*

*Dotyczy zabytków niewpisanych do rejestru zabytków i niewłączonych do wojewódzkiej ewidencji zabytków

GEZ	KARTA ADRESOWA ZABYTKU NIERUCHOMEGO		3. Miejscowość
1. Nazwa DOM	2. Czas powstania k. XIX w.	KALSK	
7. Fotografia z opisem wskazującym orientację w stosunku do sąsiednich terenów lub stron świata albo mapa z zaznaczonym stanowiskiem archeologicznym			4. Adres
<div style="display: flex; justify-content: space-around;"> <div data-bbox="212 571 808 975">  </div> <div data-bbox="835 571 1570 975">  </div> </div> <div style="display: flex; justify-content: space-around; margin-top: 10px;"> <div data-bbox="212 1018 875 1461">  </div> <div data-bbox="887 1007 1563 1461">  </div> </div>			<p data-bbox="1653 549 2018 580">Kalsk 34 (dz. nr ewid. 15/5)</p> <p data-bbox="1653 603 2074 746">UWAGA! – dom w geoportalu, jak i gison Sulechów nosi numer <u>33</u>.</p> <hr/> <p data-bbox="1688 890 1928 911">5. Przynależność administracyjna</p> <p data-bbox="1630 970 1906 1002">Województwo LUBUSKIE</p> <p data-bbox="1682 1043 1995 1075">Powiat ZIELONOGÓRSKI</p> <p data-bbox="1720 1123 1951 1155">Gmina SULECHÓW</p> <hr/> <p data-bbox="1688 1246 1816 1267">6. Formy ochrony</p>
<p data-bbox="212 1465 427 1497">Dom, widok od S</p> <p data-bbox="212 1465 427 1497">Dom, widok od SE</p> <p data-bbox="887 1465 1099 1497">Dom, widok od SW</p>			

8. Historia, opis i wartości

Dom postawiony w k. XIX wieku.

Murowany, z czerwonej cegły, dłuższym bokiem skierowany ku drdze. Dom parterowy, z poddaszem, z blachodachówką, dach dwuspadowy. Stolarka okienna wymieniona.

Od ulicy w przyziemiu trzy okienka, prawdopodobnie z luksferami (?). Na parterze cztery okna oraz wejście, które jest zabudowaną wnęką z dwiema kolumnami. Na poddaszu sześć małych okienek. Na dachu panele słoneczne.

Na krótszym boku od W trzy okna na parterze z czego zewnętrzne pomniejszone, a środkowe zaślepione trwale. Na poddaszu cztery okna – zewnętrzne mniejsze. Trzy z nich zaślepione trwale. Nad środkowymi mały, okrągły otwór okienny.

Na krótszym boku E układ nieomal jak od strony W, z różnicą w zaślepieniu okien i wielkości okien na parterze.

Każda kondygnacja domu posiada na elewacji widoczne oddzielenie w postaci gzymsów. Występują one także nad i pod oknami.

Elewacja otynkowana.

Wartość tego budynku to przede wszystkim cechy historyczne oraz wartość użytkowa pierwotna.

9. Stan zachowania i postulaty dotyczące konserwacji

Ogólnie stan zachowania bardzo dobry.

Nie wymaga prac konserwacyjnych.

10. Wykonanie karty (autor, data i podpis)

mgr Edyta A. Marek
11.10.2022 r.

11. Zatwierdzenie karty (podpis wojewódzkiego konserwatora zabytków)*

*Dotyczy zabytków niewpisanych do rejestru zabytków i niewłączonych do wojewódzkiej ewidencji zabytków

GEZ	KARTA ADRESOWA ZABYTKU NIERUCHOMEGO		3. Miejscowość
1. Nazwa DOM		2. Czas powstania XIX/XX w.	KALSK
7. Fotografia z opisem wskazującym orientację w stosunku do sąsiednich terenów lub stron świata albo mapa z zaznaczonym stanowiskiem archeologicznym			4. Adres
<div style="display: flex; justify-content: space-around;">   </div> <p>Dom, widok od NE</p>  <p>Dom, widok od N</p>			<p>Kalsk 47 (dz. nr ewid. 204/1) UWAGA – W geoportalu i gison Sulechów budynki na tej działce nie mają numerów.</p> <hr/> <p>5. Przynależność administracyjna</p> <p>Województwo LUBUSKIE</p> <p>Powiat ZIELONOGÓRSKI</p> <p>Gmina SULECHÓW</p> <hr/> <p>6. Formy ochrony</p> <p>MPZP: Uchwała nr XXXV/403/2009 z dnia 15.09.2009 r.</p>

8. Historia, opis i wartości

Dom postawiony na przełomie XIX i XX wieku.

Murowany, z czerwonej cegły, dłuższym bokiem skierowany ku działce. Dom parterowy, z poddaszem, z dachówką cementową, dach dwuspadowy. Stolarka okienna wymieniona dawniej.

Od ulicy okno na poddaszu. Obecnie bez ram okiennych.

Na dłuższym boku od W dwa okna na parterze oraz zabudowany, zadaszony ganek z wejściem. Ganek posiada swój dach dwuspadowy.

Elewacja w części przyziemnej otynkowana, podobnie w części parterowej. Na poddaszu brak tynkowania. Także ganeczek otynkowany.

Wartość tego budynku to przede wszystkim cechy historyczne oraz wartość użytkowa pierwotna.

9. Stan zachowania i postulaty dotyczące konserwacji

Ogólnie stan zachowania dobry, zadowolający.

Wymaga prac konserwacyjnych.

10. Wykonanie karty (autor, data i podpis)

mgr Edyta A. Marek
11.10.2022 r.

11. Zatwierdzenie karty (podpis wojewódzkiego konserwatora zabytków)*

*Dotyczy zabytków niewpisanych do rejestru zabytków i niewłączonych do wojewódzkiej ewidencji zabytków

GEZ	KARTA ADRESOWA ZABYTKU NIERUCHOMEGO		3. Miejscowość
1. Nazwa DOM w zagrodzie		2. Czas powstania k. XIX w.	KALSK
7. Fotografia z opisem wskazującym orientację w stosunku do sąsiednich terenów lub stron świata albo mapa z zaznaczonym stanowiskiem archeologicznym			4. Adres
			Kalsk 51 (dz. nr ewid. 210/2)
<p>Dom, widok od N</p> 			5. Przynależność administracyjna
<p>Dom, widok od NW</p>  <p>Dom, widok od NE</p> 			<p>Województwo LUBUSKIE</p> <p>Powiat ZIELONOGÓRSKI</p> <p>Gmina SULECHÓW</p> <p>6. Formy ochrony</p> <p>MPZP: Uchwała nr XXXV/403/2009 z dnia 15.09.2009 r.</p>

8. Historia, opis i wartości

Dom postawiony w k. XIX wieku.

Murowany, z czerwonej cegły, dłuższym bokiem skierowany ku działce. Dom parterowy, z poddaszem, z blachodachówką, dach wielospadowy. Stolarka okienna wymieniona.

Od ulicy okno na parterze i dwa na poddaszu.

Na dłuższym boku od W okienka piwniczne oraz cztery okna na parterze oraz trzy na poddaszu (małe).

Na dłuższym boku od E trzy okna parteru oraz wejście do budynku, zaś na poddaszu trzy okna i jeszcze jedno, współcześnie wykonane.

Od S dobudowany mały, prawdopodobnie osobno funkcjonujący budynek.

Elewacja otynkowana, w narożnikach bonie narożne.

Wartość tego budynku to przede wszystkim cechy historyczne oraz wartość użytkowa pierwotna.

9. Stan zachowania i postulaty dotyczące konserwacji

Ogólnie stan zachowania dobry, zadowolający.

Wymaga prac konserwacyjnych.

10. Wykonanie karty (autor, data i podpis)

mgr Edyta A. Marek
11.10.2022 r.

11. Zatwierdzenie karty (podpis wojewódzkiego konserwatora zabytków)*

*Dotyczy zabytków niewpisanych do rejestru zabytków i niewłączonych do wojewódzkiej ewidencji zabytków

GEZ	KARTA ADRESOWA ZABYTKU NIERUCHOMEGO		3. Miejscowość
1. Nazwa DOM		2. Czas powstania 4 ćw. XIX w.	KALSK
7. Fotografia z opisem wskazującym orientację w stosunku do sąsiednich terenów lub stron świata albo mapa z zaznaczonym stanowiskiem archeologicznym			4. Adres
<div style="display: flex; justify-content: space-around;"> <div data-bbox="212 571 779 954">  </div> <div data-bbox="801 571 1512 954">  </div> </div> <p data-bbox="212 957 414 981">Dom, widok od W</p> <div data-bbox="212 981 1041 1540">  </div> <p data-bbox="1052 1516 1288 1540">Dom, widok od NW</p>			<p data-bbox="1646 550 2038 582">Kalsk 63 (dz. nr ewid. 210/2)</p> <hr/> <p data-bbox="1680 885 1937 917">5. Przynależność administracyjna</p> <p data-bbox="1624 965 1915 997">Województwo LUBUSKIE</p> <p data-bbox="1668 1045 2004 1077">Powiat ZIELONOGÓRSKI</p> <p data-bbox="1713 1125 1960 1157">Gmina SULECHÓW</p> <hr/> <p data-bbox="1680 1244 1825 1268">6. Formy ochrony</p> <p data-bbox="1657 1300 2139 1404">MPZP: Uchwała nr XXXV/403/2009 z dnia 15.09.2009 r.</p>

8. Historia, opis i wartości

Dom postawiony w 4 ćw. XIX wieku.

Murowany, z czerwonej cegły, dłuższym bokiem skierowany krzyżówce dróg. Dom parterowy, z poddaszem, z blachodachówką, dach dwuspadowy. Stolarka okienna wymieniona.

Od ulicy na parterze trzy okna oraz wejście, które jest zabudowanym ganeczkiem z osobnym, dwuspadowym dachem z blachodachówki.

Na poddaszu pięć małych okienek.

Na krótszym boku od N jedno okno na parterze.

Elewacja otynkowana, ganeczek posiada własne tynkowanie w nieco innym odcieniu jak budynek główny..

Wartość tego budynku to przede wszystkim cechy historyczne oraz wartość użytkowa pierwotna.

9. Stan zachowania i postulaty dotyczące konserwacji

Ogólnie stan zachowania dobry, zadowolający.

Nie wymaga prac konserwacyjnych.

10. Wykonanie karty (autor, data i podpis)

mgr Edyta A. Marek
11.10.2022 r.

11. Zatwierdzenie karty (podpis wojewódzkiego konserwatora zabytków)*

*Dotyczy zabytków niewpisanych do rejestru zabytków i niewłączonych do wojewódzkiej ewidencji zabytków

GEZ	KARTA ADRESOWA ZABYTKU NIERUCHOMEGO		3. Miejscowość
1. Nazwa DOM w zagrodzie		2. Czas powstania pocz. XX w.	KALSK
7. Fotografia z opisem wskazującym orientację w stosunku do sąsiednich terenów lub stron świata albo mapa z zaznaczonym stanowiskiem archeologicznym			4. Adres
<div style="display: flex; justify-content: space-around;"> <div data-bbox="212 619 808 1023">  </div> <div data-bbox="835 568 1193 1023">  </div> </div> <p data-bbox="212 1026 450 1050">Dom, widok od frontu</p> <div data-bbox="212 1051 927 1538">  </div> <p data-bbox="954 1517 1169 1541">Dom, widok od NE</p>			<p data-bbox="1659 552 2018 576">Kalsk 4 (dz. nr ewid. 152/1)</p> <hr/> <p data-bbox="1693 890 1928 914">5. Przynależność administracyjna</p> <p data-bbox="1630 970 1906 994">Województwo LUBUSKIE</p> <p data-bbox="1682 1050 1995 1074">Powiat ZIELONOGÓRSKI</p> <p data-bbox="1720 1129 1951 1153">Gmina SULECHÓW</p> <hr/> <p data-bbox="1686 1249 1821 1273">6. Formy ochrony</p> <p data-bbox="1666 1297 2130 1401">MPZP: Uchwała nr XXXV/403/2009 z dnia 15.09.2009 r.</p>

8. Historia, opis i wartości

Dom postawiony w pocz. XX wieku.

Murowany, z czerwonej cegły, dłuższym bokiem skierowany ku działce. Dom parterowy, z poddaszem, z dachówką ceramiczną, dach wielospadowy. Stolarka okienna wymieniona.

Od ulicy na parterze jedno okno zakratowane wspólnie oraz drzwi wejściowe po schodach dwustronnych, ograniczone metalową barierką. Na poddaszu dwa małe okna, między nimi jedno większe i drzwi prowadzące na balkon ograniczony metalową barierką, a nad nimi małe okienko w kształcie półksiężyca.

Na dłuższym boku od E co najmniej trzy otwory okienne na parterze, a na poddaszu jedno duże i jedno małe nad nim. Na dłuższym boku od W na parterze co najmniej trzy okna i wejście główne do budynku, zaś na poddaszu w środkowej części tego boku jedno duże okno i nad nim jedno małe, oraz bardziej od strony SW małe okno poddasza i jedno okno w poszyciu dachowym bliżej strony NE.

Dom posiada fundament kamienny, który został pomalowany kontrastowo. Cały budynek posiada elewację otynkowaną.

Wartość tego budynku to przede wszystkim cechy historyczne oraz oddziaływania estetyczne (jako budynek wyróżnia się swoją bryłą i ciekawie wykonaną elewacją).

9. Stan zachowania i postulaty dotyczące konserwacji

Ogólnie stan zachowania dobry, zadowolający.

Nie wymaga prac konserwacyjnych.

10. Wykonanie karty (autor, data i podpis)

mgr Edyta A. Marek
10.10.2022 r.

11. Zatwierdzenie karty (podpis wojewódzkiego konserwatora zabytków)*

*Dotyczy zabytków niewpisanych do rejestru zabytków i niewłączonych do wojewódzkiej ewidencji zabytków

GEZ	KARTA ADRESOWA ZABYTKU NIERUCHOMEGO		3. Miejscowość
1. Nazwa DOM w zagrodzie		2. Czas powstania k. XIX w.	KALSK
7. Fotografia z opisem wskazującym orientację w stosunku do sąsiednich terenów lub stron świata albo mapa z zaznaczonym stanowiskiem archeologicznym		4. Adres Kalsk 36 (dz. nr ewid. 14/2)	
			
Dom, widok od S		5. Przynależność administracyjna	
		Województwo LUBUSKIE Powiat ZIELONOGÓRSKI Gmina SULECHÓW	
Dom, widok od W		6. Formy ochrony	
			
		Dom, widok od SE	

8. Historia, opis i wartości

Dom postawiony w k. XIX wieku.

Murowany, z czerwonej cegły, dłuższym bokiem skierowany ku ulicy. Dom parterowy, z poddaszem, z dachówką blaszaną, dach wielospadowy. Stolarka okienna wymieniona, drzwiowa niewymieniona..

Od ulicy na parterze trzy okna, drzwi i kolejne trzy okna (wszystkie z gzymsami). Na poddaszu siedem okien, wszystkie trwale zaślepienie. Na połaci dachowej wykonane otwory okienne w liczbie sześciu. Okna piwniczki wszystkie zamurowane.

Na krótszym boku od S trzy okna piwniczki, wszystkie zamurowane.

Na parterze trzy okna z gzymsami, zaś na poddaszu cztery okna, z czego dwa zewnętrzne trwale zaślepienie. Nad środkowymi oknami jedno małe, okrągłe bez ramy okiennej.

Od podwórka widoczne remonty budynku w środku. W części piwnicznej dwa okna o różnej wielkości. Bliżej S dobudówka z daszkiem dwuspadowym, która być może prowadzi bezpośrednio do piwnicy z zewnątrz. Na parterze czworo okien i drzwi do których wybudowano nowe, betonowe schody ze ściankami po bokach. Na poddaszu pięć okien, a w połaci dachowej pięć kolejnych.

Dom posiada fundament kamienno-ceglany.

Wartość tego budynku to przede wszystkim cechy historyczne oraz wartość użytkowa pierwotna.

9. Stan zachowania i postulaty dotyczące konserwacji

Ogólnie stan zachowania dobry, zadowolający.

Wymaga prac konserwacyjnych, które trwały co najmniej od połowy 2022 r.

10. Wykonanie karty (autor, data i podpis)

mgr Edyta A. Marek
10.10.2022 r.

11. Zatwierdzenie karty (podpis wojewódzkiego konserwatora zabytków)*

*Dotyczy zabytków niewpisanych do rejestru zabytków i niewłączonych do wojewódzkiej ewidencji zabytków

GEZ	KARTA ADRESOWA ZABYTKU NIERUCHOMEGO		3. Miejscowość
1. Nazwa ZAJAZD, ob. dom w zagrodzie		2. Czas powstania pocz. XX w.	KALSK
7. Fotografia z opisem wskazującym orientację w stosunku do sąsiednich terenów lub stron świata albo mapa z zaznaczonym stanowiskiem archeologicznym		4. Adres	
			
Dom, widok od S		Kalsk 40 (dz. nr ewid. 142/1)	
		5. Przynależność administracyjna	
Dom, widok od SE		Województwo LUBUSKIE	
		Powiat ZIELONOGÓRSKI	
		Gmina SULECHÓW	
		6. Formy ochrony	
		MPZP: Uchwała nr XXXV/403/2009 z dnia 15.09.2009 r.	

8. Historia, opis i wartości

Dom postawiony w pocz. XX wieku.

Murowany, z czerwonej cegły, dłuższym bokiem skierowany ku ulicy. Dom parterowy, z poddaszem, z dachówką ceramiczną, dach wielospadowy także z bawolim okiem. Stolarka okienna wymieniona w różnym czasie.

Od ulicy pięć okien piwniczki. Na parterze pięć okien o różnej szerokości. Na poddaszu w części W trzy okienka, zaś w części środkowej dwa okna i nad nimi małe, okrągłe. W narożniku SE część zadaszonego i zabudowanego balkonu, który sięga dalej strony E. Balkonik posiada dach jednospadowy oraz składa się z sześciu okien przylegających do siebie (dwa od S, pozostałe od E). Od drogi, w połąci dachowej dwa nowo wykonane okna oraz starsze bawole oko, które ma od dawna nie wymienioną stolarkę okienną.

Na krótszym boku od E, w narożniku SE wejście do budynku po schodach, zadaszonych, gdzie na poddaszu znajduje się ww. balkonik. Wejście po schodach obramowane jest kolumną, co dodaje lekkości budynkowi. Przy schodach także okno.

Dom posiada fundament kamienno-ceglany.

Elewacja od frontu w różnej barwie i różnym stanie zachowania.

Wartość tego budynku to przede wszystkim cechy historyczne oraz wartość użytkowa pierwotna.

9. Stan zachowania i postulaty dotyczące konserwacji

Ogólnie stan zachowania dobry, zadowolający.

Wymaga prac konserwacyjnych.

10. Wykonanie karty (autor, data i podpis)

mgr Edyta A. Marek
11.10.2022 r.

11. Zatwierdzenie karty (podpis wojewódzkiego konserwatora zabytków)*

*Dotyczy zabytków niewpisanych do rejestru zabytków i niewłączonych do wojewódzkiej ewidencji zabytków

GEZ	KARTA ADRESOWA ZABYTKU NIERUCHOMEGO		3. Miejscowość
1. Nazwa DOM w zagrodzie		2. Czas powstania pocz. XX w.	KALSK
7. Fotografia z opisem wskazującym orientację w stosunku do sąsiednich terenów lub stron świata albo mapa z zaznaczonym stanowiskiem archeologicznym		4. Adres	
 <p data-bbox="210 1086 427 1114">Dom, widok od SW</p> <p data-bbox="210 1528 412 1549">Dom, widok od N</p> <p data-bbox="882 1528 1099 1549">Dom, widok od NE</p>		<p data-bbox="1659 552 2018 579">Kalsk 22 (dz. nr ewid. 65/2)</p> <p data-bbox="1693 890 1928 911">5. Przynależność administracyjna</p> <p data-bbox="1630 970 1906 997">Województwo LUBUSKIE</p> <p data-bbox="1682 1046 1995 1074">Powiat ZIELONOGÓRSKI</p> <p data-bbox="1720 1126 1951 1153">Gmina SULECHÓW</p> <p data-bbox="1688 1246 1823 1267">6. Formy ochrony</p> <p data-bbox="1666 1299 2078 1401">MPZP: Uchwała nr XXXV/403/2009 z dnia 15.09.2009 r.</p>	

8. Historia, opis i wartości

Dom postawiony w pocz. XX wieku.

Murowany, z czerwonej cegły, dłuższym bokiem skierowany ku działce. Dom parterowy, z poddaszem, z dachem ceramicznym, dach dwuspadowy. Stolarka okienna wymieniona.

Od ulicy w przyziemiu dwa okna, na parterze i poddaszu także dwa okna, zaś pod samym dachem jeszcze jedno, zakończone łukowo. W tej części domu dobudowane na parterze zadaszenie jednospadowe.

Na boku E w przyziemiu jedno okno oraz małe drzwiczki. Na tym boku także zabudowany, z osobnym dachem jednospadowym ganek, który w przyziemiu posiada okno, a na wysokości parteru drzwi oraz okno. W jego boku N w przyziemiu także otwór wejściowy do piwniczki, który tworzy swoisty wypust z osobnym zadaszeniem. Na parterze boku E trzy okna, na poddaszu trzy małe okienka, a w poszyciu dachu jedno okno.

Od strony N na parterze dwa okna i między nimi drzwi. Na poddaszu trzy z czego jedno powyżej dwóch.

Boniowanie krawędzi występuje głównie w części parteru, a jedynie od N na poddaszu. Elewacja otynkowana, choć od E i S część przyziemia pozbawiona niego, przez co widoczne, że fundament jest ceglany.

Ganeczek częściowo posiada kolor tynku jak główny budynek

Wartość tego budynku to przede wszystkim cechy historyczne oraz wartość użytkowa pierwotna.

9. Stan zachowania i postulaty dotyczące konserwacji

Ogólnie stan zachowania dobry.

Wymaga prac konserwacyjnych.

10. Wykonanie karty (autor, data i podpis)

mgr Edyta A. Marek
11.10.2022 r.

11. Zatwierdzenie karty (podpis wojewódzkiego konserwatora zabytków)*

*Dotyczy zabytków niewpisanych do rejestru zabytków i niewłączonych do wojewódzkiej ewidencji zabytków

GEZ	KARTA ADRESOWA ZABYTKU NIERUCHOMEGO		3. Miejscowość
1. Nazwa DOM w zespole folwarcznym		2. Czas powstania XIX/XX w.	KALSK
7. Fotografia z opisem wskazującym orientację w stosunku do sąsiednich terenów lub stron świata albo mapa z zaznaczonym stanowiskiem archeologicznym			4. Adres
 <p data-bbox="210 1023 461 1046">Stodoła., widok od SW</p> <p data-bbox="210 1513 461 1536">Stodoła., widok od NE</p> <p data-bbox="981 1513 1182 1536">Dom, widok od SE</p>			KALSK 81 (Dębinki) (dz. nr ewid. 12/7, 12/8, 12/9)
			5. Przynależność administracyjna Województwo LUBUSKIE Powiat ZIELONOGÓRSKI Gmina SULECHÓW
			6. Formy ochrony MPZP: Uchwała nr XV/138/2000 z dnia z 30.03.2000 r.

8. Historia, opis i wartości

Dom postawiono na przełomie XIX i XX w. jako czworak Murowany, z czerwonej cegły, dłuższym bokiem w linii SW-NE. Budynek piętrowy, z poddaszem. Dach dwuspadowy, z dachówką ceramiczną w jednej części, a na pozostałej blachodachówka. Budynek obecnie posiada wymienioną stolarkę okienną. Na poddaszu od strony S otwór wejściowy. Od NE układ: okno – drzwi ze schodkami w zadaszonym ganeczku w ilości trzech. Po przeciwnej stronie, od SW układ trzech „dobudówek” z pojedynczym otworem okiennym zaślepionym, bądź nie. Elewacja otynkowana, choć miejscami odpadająca. Obecnie jego wygląd zewnętrzny jest zadowalający.

9. Stan zachowania i postulaty dotyczące konserwacji

Ogólnie stan zachowania dobry.
Nie wymaga prac konserwacyjnych.

10. Wykonanie karty (autor, data i podpis)

mgr Edyta A. Marek
08.10.2022 r.

11. Zatwierdzenie karty (podpis wojewódzkiego konserwatora zabytków)*

*Dotyczy zabytków niewpisanych do rejestru zabytków i niewłączonych do wojewódzkiej ewidencji zabytków

GEZ	KARTA ADRESOWA ZABYTKU NIERUCHOMEGO		3. Miejscowość
1. Nazwa KAPLICA w zespole kościoła fil. p.w. MB Częstochowskiej		2. Czas powstania pocz. XX w.	KALSK
7. Fotografia z opisem wskazującym orientację w stosunku do sąsiednich terenów lub stron świata albo mapa z zaznaczonym stanowiskiem archeologicznym			4. Adres
			Kalsk 66 (dz. nr ewid. 198)
			5. Przynależność administracyjna
			6. Formy ochrony
<p style="text-align: center;">Budynek, widok od SE</p> <p style="text-align: center;">Budynek, widok od NW</p>			<p>Województwo LUBUSKIE</p> <p>Powiat ZIELONOGÓRSKI</p> <p>Gmina SULECHÓW</p>
<p style="text-align: center;">Budynek, widok od E</p>			

8. Historia, opis i wartości

Budynek postawiono na początku XX wieku.

Znajduje się w ogrodzonej części zespołu kościelnego, w jej S części przyległej bezpośrednio do ulicy.

Wejście od kaplicy od N, od cmentarza.

Murowany z czerwonej cegły. Budynek z dachem wielospadowym.

Wybudowany na modłę starożytnej świątyni z portykiem i pilastrami, frontonem wypełnionym tympanonem. Obecnie budynek pokryty jasną elewacją tynkową.

Stolarka okienna wymieniona.

Od strony wejścia dwa okna, a między nimi podwójne drzwi do których prowadzą schody.

Bok zachodni zakończony prosto, zaś bok wschodni z trzybocznym wypustem z okrągłym okienkiem.

Wartość budynku stanowi wchodzenie w skład zespołu kościelnego, jego przeszłość, funkcja, a także ogólny wygląd zewnętrzny.

9. Stan zachowania i postulaty dotyczące konserwacji

Ogólnie stan zachowania dobry.

Nie wymaga prac konserwacyjnych.

10. Wykonanie karty (autor, data i podpis)

mgr Edyta A. Marek
10.10.2022 r.

11. Zatwierdzenie karty (podpis wojewódzkiego konserwatora zabytków)*

*Dotyczy zabytków niewpisanych do rejestru zabytków i niewłączonych do wojewódzkiej ewidencji zabytków

GEZ	KARTA ADRESOWA ZABYTKU NIERUCHOMEGO		3. Miejscowość
1. Nazwa KOMIN GORZELNI w zespole pałacowo-folwarcznym		2. Czas powstania 2 poł. XIX w.	KALSK
7. Fotografia z opisem wskazującym orientację w stosunku do sąsiednich terenów lub stron świata albo mapa z zaznaczonym stanowiskiem archeologicznym			4. Adres
 <p data-bbox="210 1034 425 1061">Komin, widok od E</p> <p data-bbox="210 1544 443 1572">Komin, widok od NE</p> <p data-bbox="591 1544 815 1572">Komin, widok od W</p>			Kalsk (dz. nr ewid. 4/62)
			5. Przynależność administracyjna Województwo LUBUSKIE Powiat ZIELONOGÓRSKI Gmina SULECHÓW
			6. Formy ochrony

Budynek powstał w 2 poł. XIX (gorzelnia istniała od 1855 r.) wieku w założeniu pałacowo-folwarcznym. Znajduje się w centralnej części wsi, 100 m na wschód od pałacu, w części folwarcznej. Sam budynek gorzelni został rozebrany w latach 40 XX wieku, a do dziś pozostał jedynie komin i fragment muru.

Powstał z czerwonej cegły pełnej i kominkówki. W dolnej partii kwadratowy – ta część ma wysokość 5,5 m. Powyżej ośmioboczny – ta część ma wysokość ok 3,5 m. Zwieńczony jest pasem szerokiego, kolistego profilowanego gzymsu ceglanego. Górna część komina, o wysokości ok 19 m istniała jeszcze w latach 90 XX wieku, ale obecnie komin jest jej pozbawiony.

Wartością budynku są jego cechy historyczne, ekspozycyjne oraz wartość symboliczna.

Stan zachowania dobry.

Nie wymaga prac konserwacyjnych.

mgr Edyta A. Marek
10.10.2022 r.

*Dotyczy zabytków niewpisanych do rejestru zabytków i niewłączonych do wojewódzkiej ewidencji zabytków

GEZ	KARTA ADRESOWA ZABYTKU NIERUCHOMEGO		3. Miejscowość KALSK
1. Nazwa KOŚCIÓŁ filialny pw. MB CZĘSTOCHOWSKIEJ w zespole kościoła	2. Czas powstania pocz. XVI w., rozbudowa w 1826 (wieża)		

7. Fotografia z opisem wskazującym orientację w stosunku do sąsiednich terenów lub stron świata albo mapa z zaznaczonym stanowiskiem archeologicznym

4. Adres

Kalsk 66 (dz. nr ewid. 198)



Kościół, widok od SW



Detal kościoła od strony SE



Kościół. widok od NE



5. Przynalność administracyjna

Województwo **LUBUSKIE**

Powiat **ZIELONOGÓRSKI**

Gmina **SULECHÓW**

6. Formy ochrony

Rejestr zabytków:
Nr 206 z 20.03.1961 r. oraz
596 z 20.06.1963 r.

Kościół położony w centralnej części wsi u zbiegu głównych ulic biegnących przez wioskę. Kościół orientowany.

Już w dokumentach z 1376 r. znajdowała się plebania i prawdopodobnie niewielka murowana kaplica, której śladów można doszukiwać się w zachowanych frag. murów obecnego kościoła w części N i E.

Drewniana wieża nadbudowana została w 1826 roku (tam wejście główne do świątyni).

W latach 1957-1959 przeprowadzono remont kapitalny.

Murowany, z kamienia w fundamentowej partii, a powyżej czerwonej cegły. Budynek na rzucie prostokąta z kwadratową w planie wieżą od W i poligonalnie zamkniętym, węższym od korpusu nawowego prezbiterium od E. Od N przylega do prezbiterium prostokątna w planie zakrystia dostępna z wnętrza kościoła. Wieża zakończona ośmiobocznym okapem. Konstrukcja więźby dachowej drewniana płatwiowo-krokwiowa.

Po obu stronach wejścia głównego znajdują się dwie blendy okienne. W elewacji północnej znajdują się dwa okna o zróżnicowanych wymiarach doświetlające nawę oraz dwie małe blendy po obu stronach okna wschodniego. W ścianie południowej korpusu nawowego przy jego SW narożniku czytelny jest watek cegły gotyckiej „zendrówki” układanej z dekoracyjne romby char. dla późnego gotyku.

Wystrój kościoła został wykonany współcześnie.

Stan zachowania dobry.

Nie wymaga prac konserwacyjnych.

mgr Edyta A. Marek
06.10.2022 r.

*Dotyczy zabytków niewpisanych do rejestru zabytków i niewłączonych do wojewódzkiej ewidencji zabytków

GEZ	KARTA ADRESOWA ZABYTKU NIERUCHOMEGO		3. Miejscowość
1. Nazwa OBORA w zespole pałacowo-folwarcznym, ob. magazyn		2. Czas powstania pocz. XX w.	KALSK
7. Fotografia z opisem wskazującym orientację w stosunku do sąsiednich terenów lub stron świata albo mapa z zaznaczonym stanowiskiem archeologicznym			4. Adres
<div style="display: flex; justify-content: space-around;"> <div data-bbox="212 598 734 997">  </div> <div data-bbox="761 598 1382 997">  </div> </div> <p data-bbox="212 997 448 1029">Budynek, widok od E</p> <div data-bbox="212 1029 929 1564">  </div> <p data-bbox="929 1540 1176 1572" style="text-align: right;">Budynek, widok od NE</p>			Kalsk (dz. nr ewid. 4/41)
			5. Przynależność administracyjna Województwo LUBUSKIE Powiat ZIELONOGÓRSKI Gmina SULECHÓW
			6. Formy ochrony

8. Historia, opis i wartości

Dokładna data budowy nie jest znana. Powstała ona zapewne na początku XX w., kiedy była w rękach rodziny Sydow. Na belkach więźby dachowej wyryto daty 1897 i 1898.

Przebudowana (przemurowane wszystkie okna i część wrót). Prostokątna, niepodpiwniczona, jednokondygnacyjna. Ściany z łamanego kamienia polnego. Ceglane fragmenty dolnych partii murów, naroża budynku, obramienia otworów oraz górne partie powyżej międzykondygnacyjnego gzymsu. Ściany zewnętrzne nieotynkowane. Elewacje parami analogiczne. Elewacje podłużne rozczłonkowane płytkami gzymsami międzykondygnacyjnymi. Okna zmienione, dwunastoosiowe. Elewacje szczytowe pierwotnie identyczne, symetryczne, z wrotami na osi oraz szczytami obwiedzionymi gzymsami (obecnie zniesione). Elewacja wschodnia z przemurowanymi wrotami. Elewacja zachodnia przekształcona. Obecnie górna część została znacznie zredukowana i większość otworów nie istnieje. W pozostałej części nad gzymsem wpasowano nowe otwory wentylacyjne. Dach dwuspadowy. Wrota prostokątne przesklepione nadprożami stalowymi. Otwory okienne przemurowane, obecnie okna wykonane z luksferów.

Wartość tego budynku to przede wszystkim cechy historyczne (w tym wartość dawności).

9. Stan zachowania i postulaty dotyczące konserwacji

Ogólnie stan zachowania dobry, zadowalający.

Nie wymaga prac konserwacyjnych.

10. Wykonanie karty (autor, data i podpis)

mgr Edyta A. Marek
28.03.2023 r.

11. Zatwierdzenie karty (podpis wojewódzkiego konserwatora zabytków)*

*Dotyczy zabytków niewpisanych do rejestru zabytków i niewłączonych do wojewódzkiej ewidencji zabytków

GEZ	KARTA ADRESOWA ZABYTKU NIERUCHOMEGO		3. Miejscowość
1. Nazwa OBORA w zagrodzie		2. Czas powstania k. XIX w.	KALSK
7. Fotografia z opisem wskazującym orientację w stosunku do sąsiednich terenów lub stron świata albo mapa z zaznaczonym stanowiskiem archeologicznym			4. Adres
			Kalsk 5 (dz. nr ewid. 151/1)
<p>Obora, widok od NW</p>  <p>Obora, widok od NE</p>  <p>Obora, widok od</p>			<p>5. Przynależność administracyjna</p> <p>Województwo LUBUSKIE</p> <p>Powiat ZIELONOGÓRSKI</p> <p>Gmina SULECHÓW</p>
			<p>6. Formy ochrony</p> <p>MPZP: Uchwała nr XXXV/403/2009 z dnia 15.09.2009 r.</p>

8. Historia, opis i wartości

Budynek postawiono w k. XX w.

Murowany, z czerwonej cegły w narożach i elementach dekoracyjnych, zaś główna część bryły posiada kolor cegły miodowej. Dach dwuspadowy.

Od ulicy na poddaszu dwa okna zakończone łukowo.

Na dłuższym boku od W na dwoje dwuskrzydłych wrót, dwoje drzwi jednoskrzydłych i cztery okna. Na poddaszu sześć okien z czego pierwsze od N trwale zaślepienie. W różnej odległości od siebie zlokalizowane także otwory wentylacyjne.

Poszczególne kondygnacje są od siebie oddzielane na elewacji dekoracyjnymi gzymsami.

Wartość tego budynku to przede wszystkim cechy historyczne.

9. Stan zachowania i postulaty dotyczące konserwacji

Ogólnie stan zachowania dobry, zadowolający.

Nie wymaga prac konserwacyjnych.

10. Wykonanie karty (autor, data i podpis)

mgr Edyta A. Marek
11.10.2022 r.

11. Zatwierdzenie karty (podpis wojewódzkiego konserwatora zabytków)*

*Dotyczy zabytków niewpisanych do rejestru zabytków i niewłączonych do wojewódzkiej ewidencji zabytków

GEZ	KARTA ADRESOWA ZABYTKU NIERUCHOMEGO		3. Miejscowość
1. Nazwa OBORA w zagrodzie		2. Czas powstania 1890 r.	KALSK
7. Fotografia z opisem wskazującym orientację w stosunku do sąsiednich terenów lub stron świata albo mapa z zaznaczonym stanowiskiem archeologicznym			4. Adres
<div style="display: flex; justify-content: space-around;">   </div> <p>Stodoła, widok od frontu</p> <div style="display: flex; justify-content: space-around;">   </div> <p>Stodoła, widok od NW</p> <p>Stodoła, widok od NE</p>			Kalsk 6 (dz. nr ewid. 150)
			5. Przynależność administracyjna Województwo LUBUSKIE Powiat ZIELONOGÓRSKI Gmina SULECHÓW
			6. Formy ochrony MPZP: Uchwała nr XXXV/403/2009 z dnia 15.09.2009 r.

8. Historia, opis i wartości

Obora postawiona w 1890 r.

Murowana, z czerwonej cegły oraz kamienia polnego, dłuższym bokiem skierowana ku działce. Budynek parterowy, z kondygnacją pod dachem, z dachówką cementową, dach dwuspadowy.

Od ulicy na kondygnacji dwa okienka zaślepione, pomiędzy nimi otwór wejściowy, a nad nim małe zaślepione, okrągłe okienko..

Na dłuższym boku od E układ: dwoje wąskich drzwi z okienkami troje drzwi wąskich, z czego dwa środkowe mają bezpośrednio nad sobą trwale zaślepione okna. Na kondygnacji czworo okien jak od frontu i mały otwór wejściowy pośrodku. Na dłuższym boku od W pięć otworów okiennych, a na kondygnacji wąskie, zaślepione trwale otwory okienne w liczbie czterech, a między nimi pionowe, podwójne świetliki.

Budynek posiada fundament kamienno-ceglany.

Wartość tego budynku to przede wszystkim cechy historyczne oraz wartość użytkowa pierwotna.

9. Stan zachowania i postulaty dotyczące konserwacji

Ogólnie stan zachowania dobry, zadowolający.

Nie wymaga prac konserwacyjnych.

10. Wykonanie karty (autor, data i podpis)

mgr Edyta A. Marek
10.10.2022 r.

11. Zatwierdzenie karty (podpis wojewódzkiego konserwatora zabytków)*

*Dotyczy zabytków niewpisanych do rejestru zabytków i niewłączonych do wojewódzkiej ewidencji zabytków

GEZ	KARTA ADRESOWA ZABYTKU NIERUCHOMEGO		3. Miejscowość
1. Nazwa BUDYNEK GOSPODARCZY w zagrodzie		2. Czas powstania pocz. XX w.	KALSK
7. Fotografia z opisem wskazującym orientację w stosunku do sąsiednich terenów lub stron świata albo mapa z zaznaczonym stanowiskiem archeologicznym			4. Adres
			Kalsk 22 (dz. nr ewid. 65/4) UWAGA – W geoportalu i gison Sulechów pod numerem 23.
			5. Przynależność administracyjna
			Województwo LUBUSKIE Powiat ZIELONOGÓRSKI Gmina SULECHÓW 6. Formy ochrony MPZP: Uchwała nr XXXV/403/2009 z dnia 15.09.2009 r.
Budynek, widok od W			Budynek, widok od NW

8. Historia, opis i wartości

Budynek postawiono w pocz. XX w.

Murowany, z czerwonej cegły, dłuższym bokiem do działki. Dach dwuspadowy z dachówką cementową.

Od N świetliki pionowe na poddaszu w liczbie pięciu (dwa wyżej).

Na dłuższym boku od W w przyziemiu co najmniej jedno okno. Na parterze układ: małe okno, drzwi jednoskrzydłowe z nadświetlem, wrota zabudowane dziś pustakami i stworzone z tego mniejsze drzwi podwójne, blaszane, prawdopodobnie drzwi zamurwane do których prowadziły rozebrane schodki (?), zamurwane okno. Nad zewnętrznymi oknami i nadświetlem małe otwory wentylacyjne. Na poddaszu układ: w blendzie świetliki w kształcie rombu, w kolejnej blendzie otwór wentylacyjny, blenda, małe drzwi jednoskrzydłowe, kilka blend (niewidoczne ile z powodu zarośnięcia elewacji pnączem). Od strony SW dwa okna, z których wewnętrzne częściowo pozbawione szyby.

Poszczególne kondygnacje są od siebie oddzielane na elewacji dekoracyjnymi gzymsami, występują także nadproża.

Fundament kamiennie-ceglany.

Wartość tego budynku to przede wszystkim cechy historyczne.

9. Stan zachowania i postulaty dotyczące konserwacji

Ogólnie stan zachowania dobry, zadowolający.

Nie wymaga prac konserwacyjnych.

10. Wykonanie karty (autor, data i podpis)

mgr Edyta A. Marek
11.10.2022 r.

11. Zatwierdzenie karty (podpis wojewódzkiego konserwatora zabytków)*

*Dotyczy zabytków niewpisanych do rejestru zabytków i niewłączonych do wojewódzkiej ewidencji zabytków

GEZ	KARTA ADRESOWA ZABYTKU NIERUCHOMEGO		3. Miejscowość
1. Nazwa OBORA w zagrodzie		2. Czas powstania k. XIX r.	KALSK
7. Fotografia z opisem wskazującym orientację w stosunku do sąsiednich terenów lub stron świata albo mapa z zaznaczonym stanowiskiem archeologicznym		4. Adres Kalsk 27 (dz. nr ewid. 61/2)	
			
Obora, widok od frontu		5. Przynależność administracyjna Województwo LUBUSKIE Powiat ZIELONOGÓRSKI Gmina SULECHÓW	
		6. Formy ochrony MPZP: Uchwała nr XXXV/403/2009 z dnia 15.09.2009 r.	
Obora, widok od SE			

8. Historia, opis i wartości

Budynek postawiono w k. XX w.

Murowany, z czerwonej cegły. Dach dwuspadowy z dachówką ceramiczną.

Od ulicy w partii piwnicznej dwa wejścia do obory oraz różnie położone i różnej wielkości świetliki, a także w części SW dobudowana prawdopodobnie wygodka. Na poddaszu dwa trwale zaślepione okna okrągłe i pomiędzy nimi większe okno otwarte zakończone łukowo (nad nimi rząd świetlików).

Na dłuższym boku od E na parterze cztery okna, a na poddaszu pięć okien i między nimi cztery podwójne świetliki.

Budynek posiada fundament kamiennie-ceglany.

Wartość tego budynku to przede wszystkim cechy historyczne.

9. Stan zachowania i postulaty dotyczące konserwacji

Ogólnie stan zachowania dobry, zadowalający.

Nie wymaga prac konserwacyjnych.

10. Wykonanie karty (autor, data i podpis)

mgr Edyta A. Marek
10.10.2022 r.

11. Zatwierdzenie karty (podpis wojewódzkiego konserwatora zabytków)*

*Dotyczy zabytków niewpisanych do rejestru zabytków i niewłączonych do wojewódzkiej ewidencji zabytków

GEZ	KARTA ADRESOWA ZABYTKU NIERUCHOMEGO		3. Miejscowość
1. Nazwa OBORA w zagrodzie	2. Czas powstania pocz. XX w.	KALSK	
7. Fotografia z opisem wskazującym orientację w stosunku do sąsiednich terenów lub stron świata albo mapa z zaznaczonym stanowiskiem archeologicznym		4. Adres	
		Kalsk 49 (dz. nr ewid. 206) UWAGA! – W geoportalu i gison Sulechów występuje jako budynek w zagrodzie nr 48.	
Obora, widok od NE 		5. Przynależność administracyjna Województwo LUBUSKIE Powiat ZIELONOGÓRSKI Gmina SULECHÓW	
Obora, widok od N		6. Formy ochrony MPZP: Uchwała nr XXXV/403/2009 z dnia 15.09.2009 r.	

8. Historia, opis i wartości

Budynek postawiono w pocz. XX w.

Murowany, z czerwonej cegły. Dach dwuspadowy.

Od ulicy na parterze trzy okna, zewnętrzne trwale zaślepione. Na poddaszu dwa trwale zaślepione okna i pomiędzy nimi drzwi, nad którymi okno okrągłe.

Na dłuższym boku od E na parterze pięć okien, a na poddaszu po bokach dwa okrągłe otwory okienne trwale zaślepione, zaś pośrodku dwa otwory wejściowe zabite deskami z łukowym zakończeniem.

Na całym poddaszu świetliki pionowe, z czego niektóre zaślepione.

Wartość tego budynku to przede wszystkim cechy historyczne.

9. Stan zachowania i postulaty dotyczące konserwacji

Ogólnie stan zachowania dobry, zadowolający.

Nie wymaga prac konserwacyjnych.

10. Wykonanie karty (autor, data i podpis)

mgr Edyta A. Marek
11.10.2022 r.

11. Zatwierdzenie karty (podpis wojewódzkiego konserwatora zabytków)*

*Dotyczy zabytków niewpisanych do rejestru zabytków i niewłączonych do wojewódzkiej ewidencji zabytków

GEZ	KARTA ADRESOWA ZABYTKU NIERUCHOMEGO		3. Miejscowość
1. Nazwa OBORA w zagrodzie		2. Czas powstania 1906 r.	KALSK
7. Fotografia z opisem wskazującym orientację w stosunku do sąsiednich terenów lub stron świata albo mapa z zaznaczonym stanowiskiem archeologicznym			4. Adres
<div style="display: flex; justify-content: space-around;"> <div data-bbox="212 571 887 1026">  </div> <div data-bbox="913 671 1574 1026">  </div> </div> <div style="display: flex; justify-content: space-around; margin-top: 10px;"> <div data-bbox="212 1026 931 1544">  </div> </div>			Kalsk 60 (dz. nr ewid. 216)
			5. Przynależność administracyjna Województwo LUBUSKIE Powiat ZIELONOGÓRSKI Gmina SULECHÓW
			6. Formy ochrony MPZP: Uchwała nr XXXV/403/2009 z dnia 15.09.2009 r.

Obora, widok od E

Obora, widok od W

8. Historia, opis i wartości

Budynek postawiono w 1906 r.

Murowany, z czerwonej cegły. Dach dwuspadowy z dachówką blaszaną.

Od ulicy na parterze jedno okno. Na poddaszu dwa trwale zaślepiione okna i pomiędzy nimi drzwi, nad którymi okno okrągłe.

Na dłuższym boku od E na parterze pięć okien, a na poddaszu siedem świetlików.

Na dłuższym boku W na parterze dwoje drzwi pojedynczych, dwoje podwójnych i dwa okna – wszystkie otwory od góry zakończone łukowo. Drzwi mają skrzydła metalowe. Na poddaszu dwoje drzwi pojedynczych, drewnianych

Budynek posiada fundament ceglany. Od W i N elewacja pokryta tynkiem (od N tylko parter).

Wartość tego budynku to przede wszystkim cechy historyczne.

9. Stan zachowania i postulaty dotyczące konserwacji

Ogólnie stan zachowania dobry, zadowolający.

Nie wymaga prac konserwacyjnych.

10. Wykonanie karty (autor, data i podpis)

mgr Edyta A. Marek
11.10.2022 r.

11. Zatwierdzenie karty (podpis wojewódzkiego konserwatora zabytków)*

*Dotyczy zabytków niewpisanych do rejestru zabytków i niewłączonych do wojewódzkiej ewidencji zabytków

GEZ	KARTA ADRESOWA ZABYTKU NIERUCHOMEGO		3. Miejscowość
1. Nazwa OBORA w zagrodzie		2. Czas powstania k. XIX w.	KALSK
7. Fotografia z opisem wskazującym orientację w stosunku do sąsiednich terenów lub stron świata albo mapa z zaznaczonym stanowiskiem archeologicznym		4. Adres	
			
Budynek, widok od S		5. Przynależność administracyjna	
		<p>Województwo LUBUSKIE</p> <p>Powiat ZIELONOGÓRSKI</p> <p>Gmina SULECHÓW</p>	
		6. Formy ochrony	
		<p>MPZP: Uchwała nr XXXV/403/2009 z dnia 15.09.2009 r.</p>	

Budynek, widok od N

8. Historia, opis i wartości

Budynek postawiony w k. XIX wieku.

Murowany, z czerwonej cegły, dłuższym bokiem skierowany na osi W-E. Budynek parterowy, z poddaszem, z dachówką ceramiczną, dach dwuspadowy. Stolarka okienna w różnym stanie zachowania.

Od N na parterze pierwotnie dwoje wrót dwuskrzydłych, obecnie jedno częściowo zamurowane, jednoskrzydło, drugie z blaszanymi drzwiami dwuskrzydłymi. Między nimi troje drzwi wejściowych i dwa okienka. Na poddaszu dwa małe drzwiczki, jednoskrzydło.

Na krótszym boku od E na parterze murowana dobudówka, zaś pod szczytem duże okno lub średniej wielkości wejście, a nad nim małe okienka wlotowe dla gołębi. Na dłuższym boku od S na parterze trzy osie, na poddaszu dwie.

Budynek posiada rozbudowany gzyms międzykondygnacyjny od frontu, w którym znajduje się sześć małych otworów wentylacyjnych. Otwory z nadprożami łukowymi ceglanyymi oraz okna z gzymsami parapetowymi.

Wartość tego budynku to przede wszystkim cechy historyczne.

9. Stan zachowania i postulaty dotyczące konserwacji

Ogólnie stan zachowania dobry, zadowolający.

Wymaga prac konserwacyjnych.

10. Wykonanie karty (autor, data i podpis)

mgr Edyta A. Marek
30.03.2023 r.

11. Zatwierdzenie karty (podpis wojewódzkiego konserwatora zabytków)*

*Dotyczy zabytków niewpisanych do rejestru zabytków i niewłączonych do wojewódzkiej ewidencji zabytków

GEZ	KARTA ADRESOWA ZABYTKU NIERUCHOMEGO		3. Miejscowość
1. Nazwa OBORA w zespole folwarcznym		2. Czas powstania XIX/XX w.	KALSK
7. Fotografia z opisem wskazującym orientację w stosunku do sąsiednich terenów lub stron świata albo mapa z zaznaczonym stanowiskiem archeologicznym		4. Adres	
<div style="display: flex; justify-content: space-around;"> <div data-bbox="212 571 927 1054">  </div> <div data-bbox="952 571 1424 1054">  </div> </div> <div style="display: flex; justify-content: space-around; margin-top: 10px;"> <div data-bbox="212 1054 878 1533">  </div> <div data-bbox="878 1506 1099 1533"> <p>Obora, widok od W</p> </div> </div>		<p data-bbox="1653 549 2074 635">KALSK 81 (Dębinki) (dz. nr ewid. 12/15)</p> <hr/> <p data-bbox="1688 890 1928 911">5. Przynależność administracyjna</p> <p data-bbox="1630 970 1906 999">Województwo LUBUSKIE</p> <p data-bbox="1682 1043 1995 1072">Powiat ZIELONOGÓRSKI</p> <p data-bbox="1720 1123 1957 1152">Gmina SULECHÓW</p> <hr/> <p data-bbox="1688 1246 1823 1267">6. Formy ochrony</p> <p data-bbox="1666 1299 2107 1401">MPZP: Uchwała nr XV/138/2000 z dnia z 30.03.2000 r.</p>	

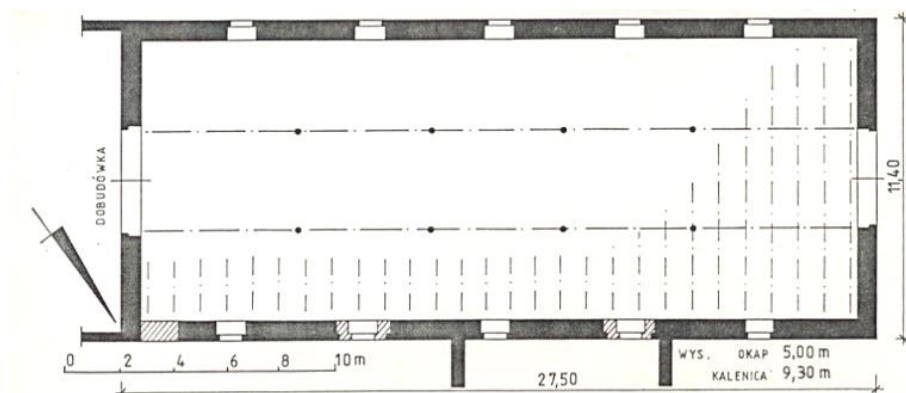
8. Historia, opis i wartości

Obora postawiona na przełomie XIX i XX w.

Murowany, z czerwonej cegły, dłuższym bokiem w linii NW-SE. Budynek piętrowy, z kondygnacją, z dachówką ceramiczną, dach wielospadowy. Stolarka okienna nieistniejąca.

W chwili obecnej stan nie pozwalał na określenie ilości i wielkości otworów okiennych lub wejściowych. Całość budynku wokół zakrzewiona bardzo gęsto, z czego także nie było możliwe bliższe podejście do budynku, a jedynie stwierdzenie, że występują braki okiennic w otworach okiennych na kondygnacji oraz ubytki w dachu.

Poniżej skan pierwotnego wyglądu parteru budynku:



9. Stan zachowania i postulaty dotyczące konserwacji

Ogólnie stan zachowania zły.

Wymaga prac konserwacyjnych.

10. Wykonanie karty (autor, data i podpis)

mgr Edyta A. Marek
08.10.2022 r.

11. Zatwierdzenie karty (podpis wojewódzkiego konserwatora zabytków)*

*Dotyczy zabytków niewpisanych do rejestru zabytków i niewłączonych do wojewódzkiej ewidencji zabytków

GEZ	KARTA ADRESOWA ZABYTKU NIERUCHOMEGO		3. Miejscowość
1. Nazwa OBORA, ob. laboratorium w zespole pałacowo-folwarcznym		2. Czas powstania XIX/XX w.	KALSK
7. Fotografia z opisem wskazującym orientację w stosunku do sąsiednich terenów lub stron świata albo mapa z zaznaczonym stanowiskiem archeologicznym			4. Adres
			Kalsk (dz. nr ewid. 4/62)
<p>Laboratorium, widok od N</p>  <p>Laboratorium, widok od E</p>  <p>Laboratorium, widok od N</p>			5. Przynależność administracyjna
			<p>Województwo LUBUSKIE</p> <p>Powiat ZIELONOGÓRSKI</p> <p>Gmina SULECHÓW</p> <p>6. Formy ochrony</p>

8. Historia, opis i wartości

Budynek powstał na przełomie XIX i XX wieku w założeniu pałacowo-folwarcznym. Znajduje się w centralnej części wsi, na wschód od pałacu, w części folwarcznej. Obecnie pełni funkcję laboratorium.

Powstał z czerwonej cegły, na rzucie prostokąta na osi W-E jako budynek parterowy z poddaszem. Dach dwuspadowy z dachówką ceramiczną, z naczółkiem od strony wejścia do budynku (od N).

Od N układ: dwa okna – drzwi – pięć okien – wejście – cztery okna.

Wejścia w formie ryzalitowej z oknami po bokach. Od E pięć okien parteru i trzy okna na poddaszu, boczne zaślepione.

Budynek posiada elewację otynkowaną.

Wartość budynku to: wartość estetyczna, zabytkowa, historyczna, kompozycyjna z pozostałą częścią zespołu.

9. Stan zachowania i postulaty dotyczące konserwacji

Stan zachowania dobry.

Nie wymaga prac konserwacyjnych.

10. Wykonanie karty (autor, data i podpis)

mgr Edyta A. Marek
10.10.2022 r.

11. Zatwierdzenie karty (podpis wojewódzkiego konserwatora zabytków)*

*Dotyczy zabytków niewpisanych do rejestru zabytków i niewłączonych do wojewódzkiej ewidencji zabytków

GEZ	KARTA ADRESOWA ZABYTKU NIERUCHOMEGO		3. Miejscowość
1. Nazwa PARK w zespole pałacowo-folwarcznym		2. Czas powstania 2 poł. XIX w.	KALSK
7. Fotografia z opisem wskazującym orientację w stosunku do sąsiednich terenów lub stron świata albo mapa z zaznaczonym stanowiskiem archeologicznym		4. Adres	
<div style="display: flex; justify-content: space-around;">   </div> <p>Park, widok od W</p>  <p>Park, widok od S</p>		<p>Kalsk (dz. nr ewid. 1/61, 1/62, 4/1)</p> <hr/> <p>5. Przynależność administracyjna</p> <p>Województwo LUBUSKIE</p> <p>Powiat ZIELONOGÓRSKI</p> <p>Gmina SULECHÓW</p> <hr/> <p>6. Formy ochrony</p>	

8. Historia, opis i wartości

Park znajduje się w centralnej części wioski, na N od pałacu. Od N, W i E ograniczony jest drogami biegnącymi przez wioskę, a od S część bezpośrednio przylegająca do pałacu. Od E jego części stanowi aleja.

Powstał w 2 poł. XIX wieku, ma kształt prostokąta i powierzchnię ok 4 ha.

Znajduje się tu kilkadziesiąt dużych drzew różnych gatunków, m.in. dęby, lipy, kasztanowce, brzozy, topole, platan.

Park ma charakter krajobrazowy. Użytkowany obecnie z przeznaczeniem – rekreacja. Podzielony na kilka mniejszych części wydzielonych ścieżkami utrzymanymi w dobrym stanie. Pomiędzy drzewami trawa przycinana do odpowiedniej długości. Park posiada oświetlenie.

Park posiada walory dendrologiczne, zabytkowe oraz oddziaływanie estetyczne na tę część wioski.

9. Stan zachowania i postulaty dotyczące konserwacji

Stan zachowania dobry.

Nie wymaga prac konserwacyjnych.

10. Wykonanie karty (autor, data i podpis)

mgr Edyta A. Marek
10.10.2022 r.

11. Zatwierdzenie karty (podpis wojewódzkiego konserwatora zabytków)*

*Dotyczy zabytków niewpisanych do rejestru zabytków i niewłączonych do wojewódzkiej ewidencji zabytków

GEZ	KARTA ADRESOWA ZABYTKU NIERUCHOMEGO		3. Miejscowość
1. Nazwa STAJNIA w zespole pałacowo-folwarcznym, ob. magazyn		2. Czas powstania pocz. XX w.	KALSK
7. Fotografia z opisem wskazującym orientację w stosunku do sąsiednich terenów lub stron świata albo mapa z zaznaczonym stanowiskiem archeologicznym			4. Adres
			Kalsk (dz. nr ewid. 4/41)
<p>Budynek, widok od SE</p>  <p>Budynek, widok od E</p>			5. Przynależność administracyjna Województwo LUBUSKIE Powiat ZIELONOGÓRSKI Gmina SULECHÓW
			6. Formy ochrony

8. Historia, opis i wartości

Dokładna data budowy nie jest znana. Powstała ona zapewne na początku XX w.

W niewielkim stopniu przebudowana (zamurowane okna i wrota w elewacji wschodniej). Prostokątna, niepodpiwniczona, jednokondygnacyjna. Cokołowa część murowana z łamanego kamienia polnego i cegły, wyższe partie murowane z cegły czerwonej. Ściany z zewnątrz na elewacjach krótszych i od wschodu na parterze obecnie otynkowane tak, że nie widoczne żadne elementy dawności (poza lizenami, które także zakryte tynkiem). Dach dwuspadowy, obecnie kryty dachówką blaszaną. Od podwórza pierwotnie elewacja czteroosiowa z parą wrót i okien. Wrota prostokątne, przesklepione ceglany, łukowymi, odcinkowymi nadprożami. Zamurowane otwory okienne w elewacji zachodniej prostokątne zamknięte ceglany, łukowymi, odcinkowymi nadprożami. Elewacja wschodnie pierwotnie dwuosiowa z później parą zamurowanych wrót. Elewacje szczytowe identyczne – ujęte parami lizen, pozbawione otworów, podzielone gzymsami stanowiącymi przedłużenie gzymsów elewacji podłużnych. Elewacje rozczłonkowane ceglany gzymsami. Pod okapami pionowe, prostokątne, wąskie otwory wentylacyjne.

Wartość tego budynku to przede wszystkim cechy historyczne (w tym wartość dawności).

9. Stan zachowania i postulaty dotyczące konserwacji

Ogólnie stan zachowania dobry, zadowalający.

Nie wymaga prac konserwacyjnych.

10. Wykonanie karty (autor, data i podpis)

mgr Edyta A. Marek
24.03.2023 r.

11. Zatwierdzenie karty (podpis wojewódzkiego konserwatora zabytków)*

*Dotyczy zabytków niewpisanych do rejestru zabytków i niewłączonych do wojewódzkiej ewidencji zabytków

GEZ	KARTA ADRESOWA ZABYTKU NIERUCHOMEGO		3. Miejscowość
1. Nazwa STODOŁA w zespole pałacowo-folwarcznym, ob. magazyn		2. Czas powstania XIX/XX w.	KALSK
7. Fotografia z opisem wskazującym orientację w stosunku do sąsiednich terenów lub stron świata albo mapa z zaznaczonym stanowiskiem archeologicznym			4. Adres
			Kalsk (dz. nr ewid. 4/41)
<p data-bbox="212 979 470 1007">Budynek, widok od NE</p>  <p data-bbox="954 1544 1198 1572">Budynek, widok od N</p>			5. Przynależność administracyjna Województwo LUBUSKIE Powiat ZIELONOGÓRSKI Gmina SULECHÓW
			6. Formy ochrony

8. Historia, opis i wartości

Dokładna data budowy nie jest znana. Powstała ona zapewne na początku XX w.

W niewielkim stopniu przebudowana (zamurowane okna i wrota w elewacji wschodniej). Prostokątna, niepodpiwniczona, jednokondygnacyjna. Cokołowa część murowana z łamanego kamienia polnego i cegły, wyższe partie murowane z cegły czerwonej. Ściany z zewnątrz na elewacjach krótszych i od wschodu na parterze obecnie otynkowane tak, że nie widoczne żadne elementy dawności (poza lizenami, które także zakryte tynkiem). Dach dwuspadowy, obecnie kryty dachówką blaszaną. Od podwórza pierwotnie elewacja czteroosiowa z parą wrót i okien. Wrota prostokątne, przesklepione ceglany, łukowymi, odcinkowymi nadprożami. Zamurowane otwory okienne w elewacji zachodniej prostokątne zamknięte ceglany, łukowymi, odcinkowymi nadprożami. Elewacja wschodnie pierwotnie dwuosiowa z później parą zamurowanych wrót. Elewacje szczytowe identyczne – ujęte parami lizen, pozbawione otworów, podzielone gzymsami stanowiącymi przedłużenie gzymsów elewacji podłużnych. Elewacje rozczłonkowane ceglany gzymsami. Pod okapami pionowe, prostokątne, wąskie otwory wentylacyjne.

Wartość tego budynku to przede wszystkim cechy historyczne (w tym wartość dawności).

9. Stan zachowania i postulaty dotyczące konserwacji

Ogólnie stan zachowania dobry, zadowalający.

Nie wymaga prac konserwacyjnych.

10. Wykonanie karty (autor, data i podpis)

mgr Edyta A. Marek
24.03.2023 r.

11. Zatwierdzenie karty (podpis wojewódzkiego konserwatora zabytków)*

*Dotyczy zabytków niewpisanych do rejestru zabytków i niewłączonych do wojewódzkiej ewidencji zabytków

GEZ	KARTA ADRESOWA ZABYTKU NIERUCHOMEGO		3. Miejscowość
1. Nazwa STODOŁA w zagrodzie, ob. budynek gospodarczy		2. Czas powstania 1900 r.	KALSK
7. Fotografia z opisem wskazującym orientację w stosunku do sąsiednich terenów lub stron świata albo mapa z zaznaczonym stanowiskiem archeologicznym			4. Adres
<div style="display: flex; justify-content: space-around;"> <div data-bbox="212 571 871 1018">  </div> <div data-bbox="898 571 1256 1018">  </div> </div> <p data-bbox="212 1023 481 1050">Stodoła, widok od frontu</p> <div data-bbox="212 1050 949 1544">  </div> <p data-bbox="972 1517 1218 1544">Stodoła, widok od NE</p>			Kalsk 4 (dz. nr ewid. 154)
			5. Przynależność administracyjna Województwo LUBUSKIE Powiat ZIELONOGÓRSKI Gmina SULECHÓW
			6. Formy ochrony MPZP: Uchwała nr XXXV/403/2009 z dnia 15.09.2009 r.

8. Historia, opis i wartości

Stodoła postawiona w 1900 r.

Murowana, z czerwonej cegły, dłuższym bokiem skierowana ku działce. Budynek parterowy, z kondygnacją pod dachem, z dachówką cementową, dach dwuspadowy z naczółkiem.

Od ulicy świetliki na kondygnacji oraz dwa okienka w przyziemiu. Jedno z nich pozbawione ram okiennych, a cegła nad nim zapadająca się. Drugie okienko całkowicie zamurowane.

Na dłuższym boku od E troje wrót dwuskrzydłowych, pierwsze od drogi prosto zakończone, pozostałe łukowo (od SE zadaszone dachem jednospadowym, blaszanym). Między nimi także dwa mniejsze otwory wejściowe i dwa okna. Na kondygnacji mały otwór wejściowy, w naczółku okno, a po bokach świetliki układające się na przemian w romby i klepsydry. Na dłuższym boku od W wrota dwuskrzydłowe, a dalej dobudowane w późniejszym czasie dodatkowe pomieszczenie (prawdopodobnie służy jako garaż).

Budynek posiada fundament kamienno-ceglany. Od strony domu elewacja pomalowana w kolorach jak na budynku mieszkalnym.

Wartość tego budynku to przede wszystkim cechy historyczne oraz wartość użytkowa (budynek w bardzo dobrej kondycji, pełni funkcję budynku gospodarczego).

9. Stan zachowania i postulaty dotyczące konserwacji

Ogólnie stan zachowania dobry, zadowolający.

Nie wymaga prac konserwacyjnych.

10. Wykonanie karty (autor, data i podpis)

mgr Edyta A. Marek
10.10.2022 r.

11. Zatwierdzenie karty (podpis wojewódzkiego konserwatora zabytków)*

*Dotyczy zabytków niewpisanych do rejestru zabytków i niewłączonych do wojewódzkiej ewidencji zabytków

GEZ	KARTA ADRESOWA ZABYTKU NIERUCHOMEGO		3. Miejscowość
1. Nazwa STODOŁA w zespole folwarcznym		2. Czas powstania XIX/XX w.	KALSK
7. Fotografia z opisem wskazującym orientację w stosunku do sąsiednich terenów lub stron świata albo mapa z zaznaczonym stanowiskiem archeologicznym			4. Adres
<div style="display: flex; justify-content: space-around;"> <div data-bbox="212 571 896 1034">  </div> <div data-bbox="922 571 1366 1034">  </div> </div> <div style="display: flex; justify-content: space-between; margin-top: 10px;"> <div data-bbox="212 1034 896 1528">  </div> <div data-bbox="922 1034 1366 1528">  </div> </div>			<p data-bbox="1653 550 2078 638">KALSK 81 (Dębinki) (dz. nr ewid. 10/8)</p> <hr/> <p data-bbox="1691 890 1930 912">5. Przynależność administracyjna</p> <p data-bbox="1630 970 1908 1002">Województwo LUBUSKIE</p> <p data-bbox="1680 1045 1998 1077">Powiat ZIELONOGÓRSKI</p> <p data-bbox="1720 1125 1960 1157">Gmina SULECHÓW</p> <hr/> <p data-bbox="1684 1248 1825 1268">6. Formy ochrony</p> <p data-bbox="1662 1300 2110 1401">MPZP: Uchwała nr XV/138/2000 z dnia z 30.03.2000 r.</p>

Stodoła., widok od S

Stodoła., widok od SW

8. Historia, opis i wartości

Stodołę postawiono na przełomie XIX i XX w.

Murowana, z czerwonej cegły oraz kamienia polnego, dłuższym bokiem w linii SW-NE. Budynek piętrowy, z kondygnacją. Dach dwuspadowy, z dachówką ceramiczną, w której występują ubytki.

W chwili obecnej stan nie pozwalał na określenie ilości i wielkości otworów okiennych lub wejściowych. Całość budynku wokół zakrzewiona bardzo gęsto, z czego także nie było możliwe bliższe podejście do budynku, a jedynie stwierdzenie, że występują prowizoryczne zabezpieczenia otworów wejściowych przed ingerencją wewnątrz. Pod dachem świetliki oraz gzymsy, ale całości bryły nie sposób opisać

Poniżej skan pierwotnego wyglądu budynku:



9. Stan zachowania i postulaty dotyczące konserwacji

Ogólnie stan zachowania zły.

Wymaga prac konserwacyjnych.

10. Wykonanie karty (autor, data i podpis)

mgr Edyta A. Marek
08.10.2022 r.

11. Zatwierdzenie karty (podpis wojewódzkiego konserwatora zabytków)*

*Dotyczy zabytków niewpisanych do rejestru zabytków i niewłączonych do wojewódzkiej ewidencji zabytków

GEZ	KARTA ADRESOWA ZABYTKU NIERUCHOMEGO		3. Miejscowość
1. Nazwa DOM		2. Czas powstania 4 ćw. XIX w.	KALSK
7. Fotografia z opisem wskazującym orientację w stosunku do sąsiednich terenów lub stron świata albo mapa z zaznaczonym stanowiskiem archeologicznym		4. Adres	
			
Budynek, widok od NW		5. Przynależność administracyjna	
		<p>Województwo LUBUSKIE</p> <p>Powiat ZIELONOGÓRSKI</p> <p>Gmina SULECHÓW</p>	
Budynek, widok od NE		6. Formy ochrony	
		<u>MPZP Nr: XXXV/403/2009</u>	

8. Historia, opis i wartości

Budynek postawiony w 4 ćw. XIX w.

Murowany, z czerwonej cegły, dłuższym bokiem na osi W-E. Parterowy z poddaszem, dach dwuspadowy. Stolarka okienna wymieniona dawniej.

Od ulicy Tylnej na parterze i poddaszu po trzy osie.

Od E mała, niska dobudówka, a na poddaszu cztery osie i pod szczytem mały oculus.

Od E po jednej osi na obu kondygnacjach.

Elewacja otynkowana. Gzyms międzypiętrowy od ulicy. Gzymsy parapetowe. Od E okna duże z płaskimi naczólkami, zaś małe z wydłużonymi gzymsami parapetowymi.

Wartość tego budynku to przede wszystkim cechy historyczne (w tym wartość dawności).

9. Stan zachowania i postulaty dotyczące konserwacji

Ogólnie stan zachowania dobry.

Wymaga prac konserwacyjnych.

10. Wykonanie karty (autor, data i podpis)

mgr Edyta A. Marek
14.04.2023 r.

11. Zatwierdzenie karty (podpis wojewódzkiego konserwatora zabytków)*

*Dotyczy zabytków niewpisanych do rejestru zabytków i niewłączonych do wojewódzkiej ewidencji zabytków

GEZ	KARTA ADRESOWA ZABYTKU NIERUCHOMEGO		3. Miejscowość
1. Nazwa CMENTRARZ RODOWY		2. Czas powstania 2 poł. XIX w.	KALSK
7. Fotografia z opisem wskazującym orientację w stosunku do sąsiednich terenów lub stron świata albo mapa z zaznaczonym stanowiskiem archeologicznym		4. Adres	
<div style="display: flex; flex-wrap: wrap;"> <div style="width: 50%; text-align: center;">  <p>Cmentarz, widok od S</p> </div> <div style="width: 50%; text-align: center;">  <p>Cmentarz, widok od SE</p> </div> <div style="width: 50%; text-align: center;">  <p>Kalsk 0,88</p> </div> <div style="width: 50%; text-align: center;">  <p>Cmentarz, widok od S</p> </div> </div>		<p>Kalsk (dz. nr ewid. 250/2)</p> <hr/> <p>5. Przynależność administracyjna</p> <p>Województwo LUBUSKIE</p> <p>Powiat ZIELONOGÓRSKI</p> <p>Gmina SULECHÓW</p> <hr/> <p>6. Formy ochrony</p>	

8. Historia, opis i wartości

Cmentarz znajduje się w północnej części wioski, ok 800 m na N od pałacu i na osi głównej alei prowadzącej do niego.

Cmentarz założony w 2 poł. XIX wieku dla rodziny von Sydow.

Założony na planie zbliżonym do prostokąta.

Znajduje się na terenie obecnie ogrodzonym, na którym znajduje się niewielka ilość wysokich drzew, a pomiędzy nimi, w głębi cmentarza kamienny krzyż. Wnętrze cmentarza jest bardzo mocno zarośnięte bluszczem i niewysoką trawą, przez co trudno dostrzec płyty nagrobne.

Wejście na teren cmentarza od drogi, os S. znajduje się tam podwójna, niewysoka metalowa furka przy której umieszczono małą tabliczkę informującą o cmentarzu.

Cmentarz posiada wartości historyczne.

9. Stan zachowania i postulaty dotyczące konserwacji

Zagrożeniem może być dalsza postępująca roślinność.

Nie wymaga prac konserwacyjnych.

10. Wykonanie karty (autor, data i podpis)

mgr Edyta A. Marek
05.10.2022 r.

11. Zatwierdzenie karty (podpis wojewódzkiego konserwatora zabytków)*

*Dotyczy zabytków niewpisanych do rejestru zabytków i niewłączonych do wojewódzkiej ewidencji zabytków

GEZ	KARTA ADRESOWA ZABYTKU NIERUCHOMEGO		3. Miejscowość
1. Nazwa PAŁAC w zespole pałacowo-folwarcznym, ob. PWSZ		2. Czas powstania XVII/XVIII w., przebudowa w 2 poł. XIX w.	KALSK
7. Fotografia z opisem wskazującym orientację w stosunku do sąsiednich terenów lub stron świata albo mapa z zaznaczonym stanowiskiem archeologicznym			4. Adres
			
Pałac, widok od E		Pałac, widok od NE	
			
Cmentarz, widok od NW			
5. Przynależność administracyjna			4. Adres
Województwo LUBUSKIE			Kalsk 67 (dz. nr ewid. 4/1)
Powiat ZIELONOGÓRSKI			
Gmina SULECHÓW			
6. Formy ochrony			
Rejestr zabytków: Nr 3015 z 06.04.1978 r.			

8. Historia, opis i wartości

Pałac znajduje się w centralnej części wioski. Na planie podkowy z ośmioboczną wieżą w narożniku NE.

Został zbudowany na przełomie XVII/XVIII w., w poł. XIX w. korpus główny został powiększony o skrzydło północne. W latach 1910-20 dobudowano skrzydło południowe, a następnie powiększono je. Po remoncie w latach '80 XX w. zachowano XIX-wieczny eklektyczny wystrój architektoniczny elewacji. W latach 2000-01 wykonano kolejne remonty przysposabiające budynek do potrzeb oświatowych.

Murowany z czerwonej cegły, obecnie cała elewacja otynkowana. W piwnicy ściany ceglano-kamienne. Więźba dachowa drewniana.

Schody zew. prowadzące na taras od strony N kamienne, ograniczone kutą, metalową balustradą. Dach korpusu i skrzydeł bocznych dwuspadowy z naczółkami, obecnie pokryty blachodachówką.

Wielkość otworów okiennych zróżnicowana, obecnie stolarka okienna wymieniona. Otwory drzwiowe zewn. prostokątne. Drzwi od strony dziedzińca wewn. drewniane, dwuskrzydłowe z półokrągłym, dwupolowym naświetlem, ramowo-płycinowe.

Część S elewacji 4-osiowa w I i II kondygnacji i 3-osiowa w II kondygnacji w jej partii z balkonem wspartym na kolumnach. Tam trzy otwory wejściowe, w tym dwa umieszczone poniżej poziomu przyziemia.

9. Stan zachowania i postulaty dotyczące konserwacji

Obecnie stan bardzo dobry budynku.

Nie wymaga prac konserwacyjnych.

10. Wykonanie karty (autor, data i podpis)

mgr Edyta A. Marek
10.10.2022 r.

11. Zatwierdzenie karty (podpis wojewódzkiego konserwatora zabytków)*

*Dotyczy zabytków niewpisanych do rejestru zabytków i niewłączonych do wojewódzkiej ewidencji zabytków

GEZ	KARTA ADRESOWA ZABYTKU NIERUCHOMEGO		3. Miejscowość
1. Nazwa BUDYNEK GOSPODARCZY		2. Czas powstania pocz. XX w.	KALSK
7. Fotografia z opisem wskazującym orientację w stosunku do sąsiednich terenów lub stron świata albo mapa z zaznaczonym stanowiskiem archeologicznym			4. Adres
<div style="display: flex; justify-content: space-around;"> <div data-bbox="212 571 526 997">  </div> <div data-bbox="555 571 1048 997">  </div> </div> <p data-bbox="212 1002 448 1029">Budynek, widok od S</p> <div data-bbox="212 1029 891 1540">  </div> <p data-bbox="913 1516 1176 1543">Budynek, widok od SW</p>			Kalsk 17 (dz. nr ewid. 69)
			5. Przynależność administracyjna Województwo LUBUSKIE Powiat ZIELONOGÓRSKI Gmina SULECHÓW
			6. Formy ochrony <u>MPZP Nr: XXXV/403/2009</u>

8. Historia, opis i wartości

Budynek postawiony w pocz. XX w.

Murowany, z czerwonej cegły, dłuższym bokiem na osi NW-SE. Parterowy z poddaszem, dach dwuspadowy z szczytową częścią wyniesioną od drogi. Stolarka okienna wymieniona.

Od ulicy na parterze trzy osie z czego środkowa to blenda. Na poddaszu cztery osie z czego środkowe to okna zakończone w łuk, a boczne to oculusy. Pod szczytem jeszcze jeden oculus.

Elewacja zachodnia wieloosiowa, nieco przerobiona.

Elewacja nieotynkowana. Okna z listwami dookołnymi, nadprożami łukowymi. Od ulicy okna poddasza rozdzielane lizenami. Okna parteru ze wspólnym gzymsiem parapetowym. Gzyms cokołowy, międzypiętrowy i koronacyjny.

Wartość tego budynku to przede wszystkim cechy historyczne (w tym wartość dawności).

9. Stan zachowania i postulaty dotyczące konserwacji

Ogólnie stan zachowania dobry.

Nie wymaga prac konserwacyjnych.

10. Wykonanie karty (autor, data i podpis)

mgr Edyta A. Marek
16.04.2023 r.

11. Zatwierdzenie karty (podpis wojewódzkiego konserwatora zabytków)*

*Dotyczy zabytków niewpisanych do rejestru zabytków i niewłączonych do wojewódzkiej ewidencji zabytków

GEZ	KARTA ADRESOWA ZABYTKU NIERUCHOMEGO		3. Miejscowość
1. Nazwa DOM		2. Czas powstania 4 ćw. XIX w.	KALSK
7. Fotografia z opisem wskazującym orientację w stosunku do sąsiednich terenów lub stron świata albo mapa z zaznaczonym stanowiskiem archeologicznym			4. Adres
<div style="display: flex; justify-content: space-around;"> <div data-bbox="212 576 759 994"> </div> <div data-bbox="786 568 1279 994"> </div> </div> <p data-bbox="212 994 405 1018">Dom, widok od N</p> <div data-bbox="212 1023 884 1528"> </div> <p data-bbox="909 1506 1146 1530">Budynek, widok od N</p>			Kalsk 8 (dz. nr ewid. 35)
			5. Przynależność administracyjna Województwo LUBUSKIE Powiat ZIELONOGÓRSKI Gmina SULECHÓW
			6. Formy ochrony <u>MPZP Nr: XXXV/403/2009</u>

8. Historia, opis i wartości

Budynek postawiony w 4 ćw. XIX w.

Murowany, z czerwonej cegły, dłuższym bokiem na osi NE-SW. Parterowy z poddaszem, dach dwuspadowy kryty dachówką ceramiczną. Stolarka okienna wymieniona.

Od frontu na parterze cztery okna. W poszyciu dachu dwa świetliki.

Elewacja zachodnia 1-osiowa na parterze, 2-osiowa na poddaszu.

Elewacja otynkowana. Okna z listwami dookołnymi..

Wartość tego budynku to przede wszystkim cechy historyczne (w tym wartość dawności).

9. Stan zachowania i postulaty dotyczące konserwacji

Ogólnie stan zachowania bardzo dobry.

Nie wymaga prac konserwacyjnych.

10. Wykonanie karty (autor, data i podpis)

mgr Edyta A. Marek
16.04.2023 r.

11. Zatwierdzenie karty (podpis wojewódzkiego konserwatora zabytków)*

*Dotyczy zabytków niewpisanych do rejestru zabytków i niewłączonych do wojewódzkiej ewidencji zabytków

GEZ	KARTA ADRESOWA ZABYTKU NIERUCHOMEGO		3. Miejscowość
1. Nazwa ALEJA		2. Czas powstania 2 poł. XIX w.	KALSK
7. Fotografia z opisem wskazującym orientację w stosunku do sąsiednich terenów lub stron świata albo mapa z zaznaczonym stanowiskiem archeologicznym			4. Adres
<div style="display: flex; justify-content: space-around;"> <div data-bbox="212 571 934 1061">  </div> <div data-bbox="1108 571 1451 1061">  </div> </div> <div style="display: flex; justify-content: space-between; margin-top: 10px;"> <div data-bbox="212 1061 510 1540"> <p>Aleja, widok od S</p>  </div> <div data-bbox="510 1513 716 1544"> <p>Aleja, widok od N</p> </div> </div>			<p>Kalsk (dz. nr ewid. 1/66, 1/65, 1/63, 1/23)</p> <hr/> <p>5. Przynależność administracyjna</p> <p>Województwo LUBUSKIE</p> <p>Powiat ZIELONOGÓRSKI</p> <p>Gmina SULECHÓW</p> <hr/> <p>6. Formy ochrony</p>

8. Historia, opis i wartości

Aleja znajduje się w centralnej części wioski, na N od pałacu. Od N, ograniczona jest drogą biegnącą przez wioskę, od S parkiem przypałacowym. Od W i E terenami rekreacyjnymi, ogródkami działkowymi i działkami mieszkalnymi.

Powstała w 2 poł. XIX wieku jako część parku, ma kształt prostokąta.

Znajduje się tu kilkadziesiąt dużych drzew, głównie lip.

Aleja posiada walory dendrologiczne, zabytkowe oraz oddziaływanie estetyczne na tę część wioski.

9. Stan zachowania i postulaty dotyczące konserwacji

Stan zachowania dobry.

Nie wymaga prac konserwacyjnych.

10. Wykonanie karty (autor, data i podpis)

mgr Edyta A. Marek
11.10.2022 r.

11. Zatwierdzenie karty (podpis wojewódzkiego konserwatora zabytków)*

*Dotyczy zabytków niewpisanych do rejestru zabytków i niewłączonych do wojewódzkiej ewidencji zabytków

GEZ	KARTA ADRESOWA ZABYTKU NIERUCHOMEGO		3. Miejscowość
1. Nazwa BUDYNEK GOSPODARCZY w zagrodzie, ob. mieszkalny (?)		2. Czas powstania k. XIX w.	KALSK
7. Fotografia z opisem wskazującym orientację w stosunku do sąsiednich terenów lub stron świata albo mapa z zaznaczonym stanowiskiem archeologicznym			4. Adres
<div style="display: flex; justify-content: space-around;"> <div data-bbox="212 598 754 1008">  <p>Budynek, widok od NW</p> </div> <div data-bbox="781 598 1379 1008">  </div> </div> <div style="display: flex; justify-content: space-around; margin-top: 20px;"> <div data-bbox="212 1037 900 1556">  <p>Budynek, widok od NE</p> </div> </div>			<p>Kalsk 50 (dz. nr ewid. 207/6)</p> <hr/> <p>5. Przynależność administracyjna</p> <p>Województwo LUBUSKIE</p> <p>Powiat ZIELONOGÓRSKI</p> <p>Gmina SULECHÓW</p> <hr/> <p>6. Formy ochrony</p> <p><u>MPZP Nr: XXXV/403/2009</u></p>

8. Historia, opis i wartości

Budynek postawiony w k. XIX w.

Murowany, z czerwonej cegły, ale partie cokołowe na krótszych bokach z kamienia polnego, łamanego, dłuższym bokiem skierowany ku podwórzu. Budynek parterowy, z poddaszem, dach dwuspadowy. Stolarka okienna wymieniona.

Od ulicy obecnie w szczycie na poddaszu okno, a nad nim mały oculus, który pierwotnie już występował.

Elewacja zachodnia otynkowana.

Wartość tego budynku to przede wszystkim cechy historyczne oraz wartość użytkowa pierwotna.

9. Stan zachowania i postulaty dotyczące konserwacji

Ogólnie stan zachowania dobry, zadowolający.

Nie wymaga prac konserwacyjnych.

10. Wykonanie karty (autor, data i podpis)

mgr Edyta A. Marek
28.03.2023 r.

11. Zatwierdzenie karty (podpis wojewódzkiego konserwatora zabytków)*

*Dotyczy zabytków niewpisanych do rejestru zabytków i niewłączonych do wojewódzkiej ewidencji zabytków

GEZ	KARTA ADRESOWA ZABYTKU NIERUCHOMEGO		3. Miejscowość
1. Nazwa BUDYNEK GOSPODARCZY w zagrodzie nr 14		2. Czas powstania k. XIX r.	KALSK
7. Fotografia z opisem wskazującym orientację w stosunku do sąsiednich terenów lub stron świata albo mapa z zaznaczonym stanowiskiem archeologicznym			4. Adres
 			<p>Kalsk 14 (dz. nr ewid. 119/2) UWAGA! – W geoportalu i gison Sulechów znajduje się pod numerem 14a)</p>
 			5. Przynależność administracyjna
<p>Stodoła, widok od frontu</p> <p>Stodoła, widok od NW</p> <p>Stodoła, widok od NE</p>			<p>Województwo LUBUSKIE</p> <p>Powiat ZIELONOGÓRSKI</p> <p>Gmina SULECHÓW</p>
			6. Formy ochrony
			<p>MPZP: Uchwała nr XXXV/403/2009 z dnia 15.09.2009 r.</p>

8. Historia, opis i wartości

Budynek postawiono w k. XIX w.

Murowany, z czerwonej cegły o nieregularnej bryle, którą stanowią jakby dwa odrębne elementy: wyższy i bardziej „masywny” od N oraz niższy, wydłużony od S. Budynek masywny jest parterowy, z kondygnacją pod dachem, dach dwuspadowy. Część podłużna także z kondygnacją na poddaszu, także z dachem dwuspadowym.

Od ulicy część masywna posiada stare, prowizorycznie zaślepienie okienko w przyziemiu oraz na kondygnacji dwa świetliki w postaci rombów.

Na boku E duże, dwuskrzydłe wrota drewniane oraz gzyms.

Od podwórka na parterze pojedyncze drzwi, okienko, wrota podwójne blaszane, wtórnie przerobione z takich, jak na części E (nad nimi wykonane wspólnie okienka wentylacyjne?) oraz gzyms.

Za wrotami druga część budynku – podłużna i niższa. Na parterze dwoje podwójnych wrót (pierwsze od masywnej części zadaszone daszkiem jednospadowym, falistym) i jedno małe oraz troje okien.

Na kondygnacji dwa mniejsze otwory wejściowe.

Budynek posiada fundament ceglany.

Wartość tego budynku to przede wszystkim cechy historyczne oraz wartość użytkowa pierwotna.

9. Stan zachowania i postulaty dotyczące konserwacji

Ogólnie stan zachowania dobry, zadowolający.

Nie wymaga prac konserwacyjnych.

10. Wykonanie karty (autor, data i podpis)

mgr Edyta A. Marek
10.10.2022 r.

11. Zatwierdzenie karty (podpis wojewódzkiego konserwatora zabytków)*

*Dotyczy zabytków niewpisanych do rejestru zabytków i niewłączonych do wojewódzkiej ewidencji zabytków