

GEZ	KARTA ADRESOWA ZABYTKU NIERUCHOMEGO		3. Miejscowość
1. Nazwa BUDYNEK INWENTARSKO-MIESZKALNY, ob. mieszkalny		2. Czas powstania k. XIX w.	GŁOGUSZ
7. Fotografia z opisem wskazującym orientację w stosunku do sąsiednich terenów lub stron świata albo mapa z zaznaczonym stanowiskiem archeologicznym			4. Adres
			Głogusz 16 (dz. nr ewid. 129, 130)
<p>Budynek, widok od W</p>  <p>Budynek, widok E</p>			5. Przynależność administracyjna Województwo LUBUSKIE Powiat ZIELONOGÓRSKI Gmina SULECHÓW
			6. Formy ochrony

8. Historia, opis i wartości

Pierwsze wzmianki o wsi i dobrach rycerskich pochodzą z poł. XVI w. kiedy były własnością rodu von Kalckreuth. W l. 30 właścicielka popadła w tarapaty finansowe i w skutek znacznego zadłużenia ok 1936 r. dobra zostały częściowo rozparcelowane. Pod k. l. 60 rozebrano zdewastowany i nieużytkowany pałac oraz stajnię koni wyjazdowych – na jej miejscu ulokowano zbiornik na wywar gorzelnii, która istnieje tam do dzisiaj. W budynkach należących do osób prywatnych prowadzono sporadycznie prace remontowo-zabezpieczające. Budynek powstał w k. XIX w. jako stajnia, obecnie służy jako budynek mieszkalny. Posadowiony na kamiennej podmurówce, elewacje wzdłużne kamiennie-ceglane i ceglane w elewacjach szczytowych. Gzymsy i obramienia otworów ceglane. Obecnie większość tych elementów zupełnie niewidoczna ze względu na ocieplenie o otynkowanie budynku. Dach dwuspadowy, pokryty dachówką ceramiczną. Jednokondygnacyjny z użytkowym poddaszem, niepodpiwniczony. Otwory okienne w kształcie stojącego prostokąta. Obecnie na elewacji południowej w jednej linii, pierwotnie na dwóch poziomach. Na elewacji północnej obecnie wszystkie zamknięte płasko, pierwotnie w części wschodniej zamknięte łukiem pełnym i odcinkowym. Otwory drzwiowe w kształcie stojącego prostokąta, sklepione półkole. Pierwotnie widoczne gzymsy koronacyjny i kordonowy. Wartość tego budynku to przede wszystkim cechy historyczne.

9. Stan zachowania i postulaty dotyczące konserwacji

Ogólnie stan zachowania bardzo dobry.
Nie wymaga prac konserwacyjnych.

10. Wykonanie karty (autor, data i podpis)

mgr Edyta A. Marek
20.02.2023 r.

11. Zatwierdzenie karty (podpis wojewódzkiego konserwatora zabytków)*

*Dotyczy zabytków niewpisanych do rejestru zabytków i niewłączonych do wojewódzkiej ewidencji zabytków

GEZ	KARTA ADRESOWA ZABYTKU NIERUCHOMEGO		3. Miejscowość
1. Nazwa OBORA w zespole pałacowo-folwarcznym		2. Czas powstania k. XIX w.	GŁOGUSZ
7. Fotografia z opisem wskazującym orientację w stosunku do sąsiednich terenów lub stron świata albo mapa z zaznaczonym stanowiskiem archeologicznym			4. Adres
 			Głogusz 16 (dz. nr ewid. 129, 130)
<p data-bbox="212 975 450 1002">Budynek, widok od N</p>  <p data-bbox="1028 1525 1229 1552">Budynek, widok S</p>			5. Przynależność administracyjna Województwo LUBUSKIE Powiat ZIELONOGÓRSKI Gmina SULECHÓW
			6. Formy ochrony

8. Historia, opis i wartości

Pierwsze wzmianki o wsi i dobrach rycerskich pochodzą z poł. XVI w. kiedy były własnością rodu von Kalckreuth. W l. 30 właścicielka popadła w tarapaty finansowe i w skutek znacznego zadłużenia ok 1936 r. dobra zostały częściowo rozparcelowane. Pod k. l. 60 rozebrano zdewastowany i nieużytkowany pałac oraz stajnię koni wyjazdowych – na jej miejscu ulokowano zbiornik na wywar gorzelnii, która istnieje tam do dzisiaj. W budynkach należących do osób prywatnych prowadzono sporadycznie prace remontowo-zabezpieczające. Budynek od 1936 r. służy jako inwentarsko-gospodarczy. Budynek na planie wydłużonego prostokąta, w przyziemiu z kamienia ciosanego. Naroża, obramienia otworów i gzymsy z cegły. Dach dwuspadowy kryty dachówką ceramiczną, dość mocno obrośniętą mchem. Otwory okienne i drzwiowe w kształcie stojącego prostokąta, sklepione łukiem odcinkowym. 1-kondygnacyjny z użytkowym poddaszem, niepodpiwniczony. Elewacje dzielone ceglanyymi gzymsami międzykondygnacyjnymi i podokapowym, z lizenami narożnymi i w elewacjach szczytowych. Na poddaszu szereg małych, prostokątnych okien. Na elewacji północnej dwa otwory drzwi transportowych na poddaszu. Elewacja południowa z regularnym rytmem rozmieszczenia otworów okiennych.

Wartość tego budynku to przede wszystkim cechy historyczne oraz wartość użytkowa pierwotna.

9. Stan zachowania i postulaty dotyczące konserwacji

Ogólnie stan zachowania zły.
Wymaga prac konserwacyjnych.

10. Wykonanie karty (autor, data i podpis)

mgr Edyta A. Marek
20.02.2023 r.

11. Zatwierdzenie karty (podpis wojewódzkiego konserwatora zabytków)*

*Dotyczy zabytków niewpisanych do rejestru zabytków i niewłączonych do wojewódzkiej ewidencji zabytków

GEZ	KARTA ADRESOWA ZABYTKU NIERUCHOMEGO	3. Miejscowość
1. Nazwa PARK w zespole pałacowo-folwarcznym	2. Czas powstania XIX w.	GŁOGUSZ

7. Fotografia z opisem wskazującym orientację w stosunku do sąsiednich terenów lub stron świata albo mapa z zaznaczonym stanowiskiem archeologicznym	4. Adres
--	----------

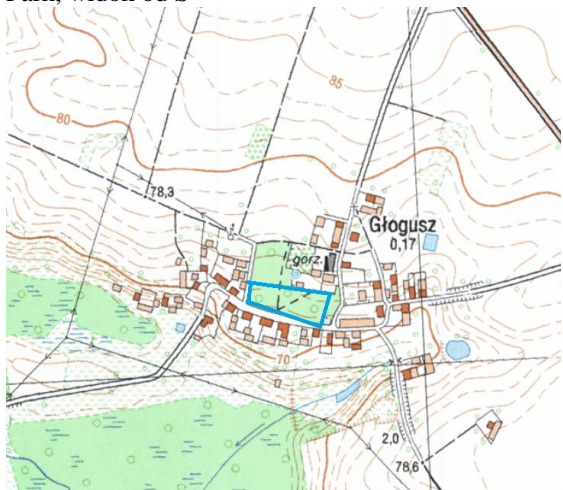
Głogusz (dz. nr ewid. 109/1,
107, 108)



Park, widok od S



Park, widok od SW



Park, widok od S

5. Przynależność administracyjna Województwo LUBUSKIE Powiat ZIELONOGÓRSKI Gmina SULECHÓW

6. Formy ochrony .

8. Historia, opis i wartości

Pierwsze wzmianki o wsi i dobrach rycerskich pochodzą z poł. XVI w. kiedy były własnością rodu von Kalckreuth. W 2 poł. XVIII w. własność rodziny von Thumen. W 1809 r. we wsi mieszkało 169 mieszkańców, istniała kuźnia i wiatrak. Od 1841 r. właścicielką majątku jest Johanna D. Zippel z domu Wittwer. W rękach rodziny Zippel dobra pozostawały do początku XX w. kiedy to zostały zakupione przez rodzinę Kubisch. W l. 30 właścicielka popadła w tarapaty finansowe i w skutek znacznego zadłużenia ok 1936 r. dobra zostały częściowo rozparcelowane. Pod k. l. 60 rozebrano zdewastowany i nieużytkowany pałac oraz stajnię koni wyjazdowych – na jej miejscu ulokowano zbiornik na wywar gorzelniany, która istnieje tam do dzisiaj. W budynkach należących do osób prywatnych prowadzono sporadycznie prace remontowo-zabezpieczające.

Park znajduje się w zachodniej części założenia pałacowo-folwarcznego. Od S ograniczony jest główną drogą wiodącą przez wioskę. Od W i E drogami wiodącymi do budynków prywatnych oraz w pola. Od N dawnym sadem oraz ogrodem warzywnym. Obecnie na wschodniej części parku znajdują się elementy placu zabaw dla dzieci i boisko do gry w piłkę nożną. Same drzewa w parku są liściaste – lipy, kasztanowce, dęby, nie znajdują się obecnie w układzie rozplanowania alejek.

Wartością parku są jego cechy historyczne.

9. Stan zachowania i postulaty dotyczące konserwacji

Ogólnie stan zachowania dobry, zadowolający.

Nie wymaga prac konserwacyjnych.

10. Wykonanie karty (autor, data i podpis)

mgr Edyta A. Marek
20.02.2023 r.

11. Zatwierdzenie karty (podpis wojewódzkiego konserwatora zabytków)*

*Dotyczy zabytków niewpisanych do rejestru zabytków i niewłączonych do wojewódzkiej ewidencji zabytków

GEZ	KARTA ADRESOWA ZABYTKU NIERUCHOMEGO		3. Miejscowość
1. Nazwa STODOŁA, ob. garaż w zespole pałacowo-folwarcznym		2. Czas powstania k. XIX w.	GŁOGUSZ
7. Fotografia z opisem wskazującym orientację w stosunku do sąsiednich terenów lub stron świata albo mapa z zaznaczonym stanowiskiem archeologicznym			4. Adres
 			Głogusz 16 (dz. nr ewid. 129)
<p>Budynek, widok od NE</p>  <p>Budynek, widok SW</p>			5. Przynależność administracyjna Województwo LUBUSKIE Powiat ZIELONOGÓRSKI Gmina SULECHÓW
			6. Formy ochrony

8. Historia, opis i wartości

Pierwsze wzmianki o wsi i dobrach rycerskich pochodzą z poł. XVI w. kiedy były własnością rodu von Kalckreuth. W l. 30 właścicielka popadła w tarapaty finansowe i w skutek znacznego zadłużenia ok 1936 r. dobra zostały częściowo rozparcelowane. Pod k. l. 60 rozebrano zdewastowany i nieużytkowany pałac oraz stajnię koni wyjazdowych – na jej miejscu ulokowano zbiornik na wywar gorzelniany, która istnieje tam do dzisiaj. W budynkach należących do osób prywatnych prowadzono sporadycznie prace remontowo-zabezpieczające. Budynek powstał w k. XIX w. jako stodoła, pomieszczenie robotników sezonowych, obecnie garaż, obecnie mocno przekształcony zwłaszcza na elewacji północnej, gdzie wcześniej istniejące otwory zastąpiono niezamykanymi wjazdami dla maszyn rolniczych. Dach dwuspadowy, obecnie kryty blachą. Budynek na planie prostokąta, w przyziemiu z kamienia ciosanego, ale należy zaznaczyć, że zwłaszcza na elewacji południowej otwory okienne i być może drzwiowe zostały zasklepione trwale kamieniem polnym, a o tym, że były tam otwory świadczą niedbałe wykończenia, spoiny oraz pozostałości nadproży łukowych pierwotnie wykonanych z cegły. Podobnie sytuacja wygląda na elewacji zachodniej, gdzie jednak lepiej zachowane zamurowane otwory okienne. Elewacje dzielone ceglanyymi gzymsami międzykondygnacyjnymi i podokapowym.

Wartość tego budynku to przede wszystkim cechy historyczne.

9. Stan zachowania i postulaty dotyczące konserwacji

Ogólnie stan zachowania zły.
Wymaga prac konserwacyjnych.

10. Wykonanie karty (autor, data i podpis)

mgr Edyta A. Marek
20.02.2023 r.

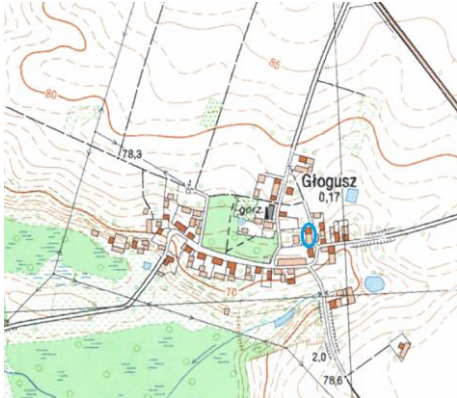
11. Zatwierdzenie karty (podpis wojewódzkiego konserwatora zabytków)*

*Dotyczy zabytków niewpisanych do rejestru zabytków i niewłączonych do wojewódzkiej ewidencji zabytków

GEZ	KARTA ADRESOWA ZABYTKU NIERUCHOMEGO		3. Miejscowość
1. Nazwa STODOŁA, ob. budynek mieszkalno-gospodarczy w zespole pałacowo-folwarcznym		2. Czas powstania k. XIX w.	GŁOGUSZ
7. Fotografia z opisem wskazującym orientację w stosunku do sąsiednich terenów lub stron świata albo mapa z zaznaczonym stanowiskiem archeologicznym			4. Adres
			Głogusz 17 (? – budynek wg Gison Sulechów nie posiada numeru) (dz. nr ewid. 128/1)
			5. Przynależność administracyjna Województwo LUBUSKIE Powiat ZIELONOGÓRSKI Gmina SULECHÓW
			6. Formy ochrony



Budynek, widok od NE



Budynek, widok SW

8. Historia, opis i wartości

Pierwsze wzmianki o wsi i dobrach rycerskich pochodzą z poł. XVI w. kiedy były własnością rodu von Kalckreuth. W l. 30 właścicielka popadła w tarapaty finansowe i w skutek znacznego zadłużenia ok 1936 r. dobra zostały częściowo rozparcelowane. Pod k. l. 60 rozebrano zdewastowany i nieużytkowany pałac oraz stajnię koni wyjazdowych – na jej miejscu ulokowano zbiornik na wywar gorzelnii, która istnieje tam do dzisiaj. W budynkach należących do osób prywatnych prowadzono sporadycznie prace remontowo-zabezpieczające. Budynek powstał w k. XIX w. jako stodoła, obecnie służy jako budynek mieszkalno-gospodarczy. Dach dwuspadowy, kryty dachówką ceramiczną. Budynek na planie prostokąta, w przyziemiu z kamienia ciosanego, ale należy zaznaczyć, że część mieszkalna otynkowana, niewidoczny kamień, wyższe części z cegły. Jednokondygnacyjny z użytkowym poddaszem. Elewacja zachodnia stodoły z dwoma wrotami podwójnymi, a w części południowej z pionowymi wywietrznikami. Na całej tej elewacji, łącznie z częścią mieszkalną gzyms podokapowy. W części mieszkalnej dwa okienka z wejściem do części gospodarczej, a obok ganek do wejścia do domu. Ganek posiada własny, jednospadowy dach, obecnie kryty blachą. Na elewacji wschodniej stodoła ma taki sam układ jak od zachodu, zaś część mieszkalna 4-osiowa, z czego okno południowe większe. Wartość tego budynku to przede wszystkim cechy historyczne.

9. Stan zachowania i postulaty dotyczące konserwacji

Ogólnie stan zachowania dobry.
Nie wymaga prac konserwacyjnych.

10. Wykonanie karty (autor, data i podpis)

mgr Edyta A. Marek
20.02.2023 r.

11. Zatwierdzenie karty (podpis wojewódzkiego konserwatora zabytków)*

*Dotyczy zabytków niewpisanych do rejestru zabytków i niewłączonych do wojewódzkiej ewidencji zabytków

GEZ

KARTA ADRESOWA ZABYTKU NIERUCHOMEGO

3. Miejscowość

GŁOGUSZ

1. Nazwa

BUDYNEK GOSPODARCZY w zagrodzie nr 2

2. Czas powstania

1908 r.

7. Fotografia z opisem wskazującym orientację w stosunku do sąsiednich terenów lub stron świata albo mapa z zaznaczonym stanowiskiem archeologicznym

4. Adres

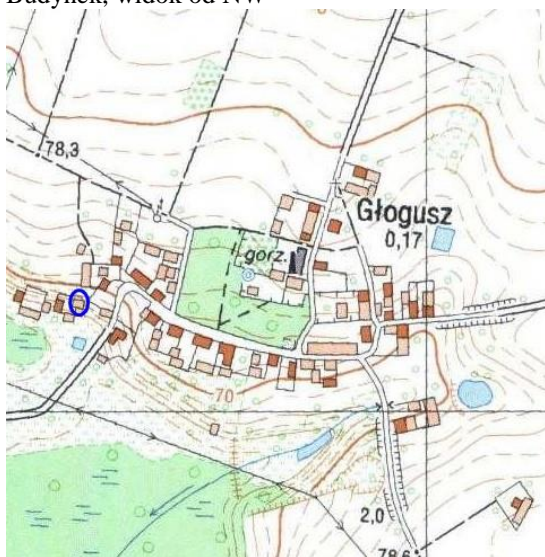
Głogusz 2 (dz. nr ewid. 78)



Budynek, widok od NW



Budynek, widok od W



5. Przynależność administracyjna

Województwo **LUBUSKIE**

Powiat **ZIELONOGÓRSKI**

Gmina **SULECHÓW**

6. Formy ochrony

8. Historia, opis i wartości

Budynek wybudowany w pocz. XX w. z cegły, parterowy z poddaszem. Dach dwuspadowy.

Budynek usytuowany wzdłuż linii W-E. Wybudowany na planie wydłużonego prostokąta z przyziemiem z kamienia łamanego, ale otwór okienny w przyziemiu ceglany i naroża ceglane.

Na elewacji północnej trzy osie z naporami łukowymi.

Elewacja zachodnia jednoosiowa, którą tworzy większy otwór drzwiowy na poddaszu. Pod szczytem dwa małe wywietrzniki oraz data powstania – 1908 r.

Budynek nieotynkowany, posiada gzyms międzypiętrowy oraz koronacyjny. Między nimi na wzdłużnej elewacji północnej zdobienia w ornament geometryczny z cegły na jaśniejszym tle, przedzielony ceglanymi lizenami.

Wartość tego budynku to jej cechy pierwotnego użytku.

9. Stan zachowania i postulaty dotyczące konserwacji

Ogólnie stan zachowania dobry, zadowolający.

Wymaga prac konserwacyjnych.

10. Wykonanie karty (autor, data i podpis)

mgr Edyta A. Marek
21.02.2023 r.

11. Zatwierdzenie karty (podpis wojewódzkiego konserwatora zabytków)*

*Dotyczy zabytków niewpisanych do rejestru zabytków i niewłączonych do wojewódzkiej ewidencji zabytków

GEZ

KARTA ADRESOWA ZABYTKU NIERUCHOMEGO

3. Miejscowość

GŁOGUSZ

1. Nazwa

BUDYNEK GOSPODARCZY w zagrodzie nr 3

2. Czas powstania

k. XIX w.

7. Fotografia z opisem wskazującym orientację w stosunku do sąsiednich terenów lub stron świata albo mapa z zaznaczonym stanowiskiem archeologicznym

4. Adres

Głogusz 3 (dz. nr ewid. 77/8)



Budynek, widok od N



Budynek, widok od N



5. Przynależność administracyjna

Województwo **LUBUSKIE**

Powiat **ZIELONOGÓRSKI**

Gmina **SULECHÓW**

6. Formy ochrony

8. Historia, opis i wartości

Budynek wybudowany w k. XIX w. z cegły, parterowy z poddaszem. Dach dwuspadowy z dachówką cementową.

Budynek usytuowany wzdłuż linii W-E. Wybudowany na planie wydłużonego prostokąta. Od zachodu niska, parterowa przybudówka.

Na elewacji północnej na parterze dziewięć osi z otworów okiennych i drzwiowych z nadprożami łukowymi (poza wrotami podwójnymi od strony wschodniej). Na poddaszu trzy osie z dwóch otworów drzwiowych i małego okienka. W przybudówce dwoje wejść, z czego jedno zamaskowane płytą pilśniową.

Budynek nieotynkowany, posiada gzyms międzypiętrowy oraz koronacyjny.

Wartość tego budynku to jej cechy pierwotnego użytku.

9. Stan zachowania i postulaty dotyczące konserwacji

Ogólnie stan zachowania dobry, zadowolający.

Wymaga prac konserwacyjnych.

10. Wykonanie karty (autor, data i podpis)

mgr Edyta A. Marek
21.02.2023 r.

11. Zatwierdzenie karty (podpis wojewódzkiego konserwatora zabytków)*

*Dotyczy zabytków niewpisanych do rejestru zabytków i niewłączonych do wojewódzkiej ewidencji zabytków

GEZ

KARTA ADRESOWA ZABYTKU NIERUCHOMEGO

3. Miejscowość

1. Nazwa

BUDYNKI GOSPODARCZE w zagrodzie nr 8

2. Czas powstania

pocz. XX w.

GŁOGUSZ

7. Fotografia z opisem wskazującym orientację w stosunku do sąsiednich terenów lub stron świata albo mapa z zaznaczonym stanowiskiem archeologicznym

4. Adres



Budynek I, widok od SE



Budynek II, widok od SE



Budynek I, widok od N

Głogusz 8 (dz. nr ewid. 80)

5. Przynależność administracyjna

Województwo **LUBUSKIE**

Powiat **ZIELONOGÓRSKI**

Gmina **SULECHÓW**

6. Formy ochrony

8. Historia, opis i wartości

Budynki wybudowane w pocz. XX w. z cegły, parterowe z użytkowym poddaszem. Dachy dwuspadowe, obecnie z pokryciem dachówką ceramiczną na budynku II (północnym) i ceramiczną na budynku I (południowym, który obecnie pełni częściowo funkcję mieszkalną). Budynki usytuowane wzdłuż linii W-E. Na elewacji południowej budynku I pięć osi, z czego dwie to wrota, dwoje okien różnej wielkości i drzwi do części mieszkalnej. Na poddaszu dwoje drzwi gospodarczych, wywietrznik oraz zabezpieczone klatką otwory dla gołębi. Elewacja ta w przyziemiu pokryta cegłą klinkierową, zaś parterowa otynkowana. Na elewacji północnej wrota przerobione na blaszane, przesuwne drzwi oraz jedno okno zakratowane – ta część przemurowana współcześnie pustakami. W dalszej części małe wywietrzniki, a na poddaszu symetryczne wywietrzniki geometryczne. W budynku II elewacja południowa tak samo wykonana jak elewacja północna budynku I.

Wartość tego budynku to jej cechy pierwotnego użytku.

9. Stan zachowania i postulaty dotyczące konserwacji

Ogólnie stan zachowania dobry, zadowolający.

Nie wymaga prac konserwacyjnych.

10. Wykonanie karty (autor, data i podpis)

mgr Edyta A. Marek
21.02.2023 r.

11. Zatwierdzenie karty (podpis wojewódzkiego konserwatora zabytków)*

*Dotyczy zabytków niewpisanych do rejestru zabytków i niewłączonych do wojewódzkiej ewidencji zabytków

GEZ

KARTA ADRESOWA ZABYTKU NIERUCHOMEGO

3. Miejscowość

GŁOGUSZ

1. Nazwa

DOM

2. Czas powstania

k. XIX w.

7. Fotografia z opisem wskazującym orientację w stosunku do sąsiednich terenów lub stron świata albo mapa z zaznaczonym stanowiskiem archeologicznym

4. Adres

Głogusz 6/7/7b (dz. nr ewid.
84, 83, 82/1, 81)



Dom, widok od S



Dom, widok od SW



5. Przynależność administracyjna

Województwo **LUBUSKIE**

Powiat **ZIELONOGÓRSKI**

Gmina **SULECHÓW**

6. Formy ochrony

Dom wybudowany w k. XIX w. z cegły, parterowy z wysokim poddaszem. Dach dwuspadowy (ryzalit posiada osobny dach dwuspadowy), obecnie z pokryciem dachówką ceramiczną i na części blaszaną, a nad ryzalitem panele słoneczne. Przyziemie z kamienia łamanego, ale naroża ceglanego, podobnie jak obramienia otworów okiennych w tym miejscu.

Dom usytuowany wzdłuż linii W-E. Na elewacji frontowej, południowej pośrodku ryzalit trójosiowy, gdzie w szczytowej partii jedna oś symetryczna. Poza ryzalitem na parterze 10 osi, ale prawdopodobnie zachodnia część tej elewacji przebudowana, na co wskazuje niesymetryczna ilość otworów okiennych oraz to, że są one obecnie płasko zakończone w przeciwieństwie do pozostałych. Także na poddaszu w tej części tylko dwie osie, a we wschodniej sześć osi. W przyziemiu pięć osi, ale widoczne jest, że w części wschodniej narożny otwór został zamurowany. W poszyciu dachu cztery świetliki i bawole oko. Na elewacjach wschodniej i zachodniej dwie osie na poddaszu. Część zachodnia budynku otynkowana (do ryzalitu). Otwory okienne z nadprożami łukowymi, listwami parapetowymi wspólnymi lub pojedynczymi oraz naczółkami. Gzyms między przyziemiem i parterem oraz koronacyjny. W ryzalicie dodatkowo lizeny boczne w partii poddasza. W szczycie zdobienie ceglane w postaci stopniowania. Wartość tego budynku to jej cechy pierwotnego użytku.

Ogólnie stan zachowania dobry, zadowolający.

Nie wymaga prac konserwacyjnych.

mgr Edyta A. Marek
21.02.2023 r.

*Dotyczy zabytków niewpisanych do rejestru zabytków i niewłączonych do wojewódzkiej ewidencji zabytków

GEZ

KARTA ADRESOWA ZABYTKU NIERUCHOMEGO

3. Miejscowość

GŁOGUSZ

1. Nazwa

DOM

2. Czas powstania

4 ćw. XIX w.

7. Fotografia z opisem wskazującym orientację w stosunku do sąsiednich terenów lub stron świata albo mapa z zaznaczonym stanowiskiem archeologicznym

4. Adres

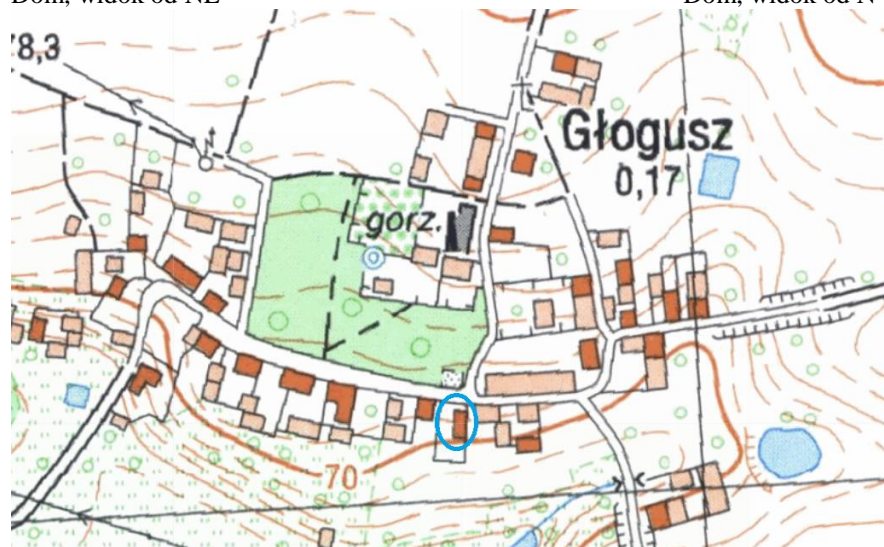
Głogusz 24 (dz. nr ewid.
197/2)



Dom, widok od NE



Dom, widok od N



5. Przynależność administracyjna

Województwo **LUBUSKIE**

Powiat **ZIELONOGÓRSKI**

Gmina **SULECHÓW**

6. Formy ochrony

8. Historia, opis i wartości

Dom wybudowany w 4 ćw. XIX w. z cegły, parterowy z poddaszem. Dach dwuspadowy z dachówką blaszaną, ryzalit posiada swój osobny dach, także dwuspadowy

Dom usytuowany wzdłuż linii S-N.

Na elewacji północnej dwie osie, z czego na poddaszu otwory okienne zakończone w łuk.

Elewacja wschodnia dwuosiowa, pośrodku ryzalit jednoosiowy ze świetlikiem w poszyciu dachu.

Pierwotnie okna posiadały naczółki, w narożach pilastry oraz gzyms koronujący.

Dom otynkowany, niewidoczne pierwotne elementy zdobnicze domu.

Wartość tego budynku to jej cechy pierwotnego użytku.

9. Stan zachowania i postulaty dotyczące konserwacji

Ogólnie stan zachowania bardzo dobry.

Nie wymaga prac konserwacyjnych.

10. Wykonanie karty (autor, data i podpis)

mgr Edyta A. Marek
21.02.2023 r.

11. Zatwierdzenie karty (podpis wojewódzkiego konserwatora zabytków)*

*Dotyczy zabytków niewpisanych do rejestru zabytków i niewłączonych do wojewódzkiej ewidencji zabytków

GEZ

KARTA ADRESOWA ZABYTKU NIERUCHOMEGO

3. Miejscowość

GŁOGUSZ

1. Nazwa

DOM

2. Czas powstania

pocz. XX w.

7. Fotografia z opisem wskazującym orientację w stosunku do sąsiednich terenów lub stron świata albo mapa z zaznaczonym stanowiskiem archeologicznym

4. Adres

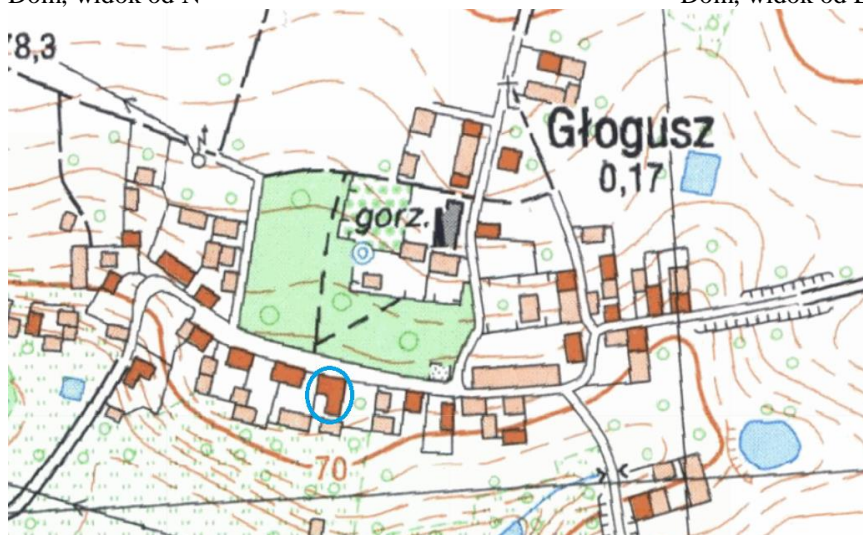
Głogusz 26/27 (dz. nr ewid.
199/1)



Dom, widok od N



Dom, widok od E



5. Przynależność administracyjna

Województwo **LUBUSKIE**

Powiat **ZIELONOGÓRSKI**

Gmina **SULECHÓW**

6. Formy ochrony

8. Historia, opis i wartości

Dom wybudowany w pocz. XX w. z cegły, parterowy z poddaszem (tylko w części, gdyż budynek na planie litery L, gdzie część południowa ma tylko podwyższony strop). Dach naczółkowy z dachówką blaszaną, część południowa ma dach dwuspadowy. Fundament kamienny.

Na elewacji północnej sześć osi, z czego pomiędzy czwartą i piątą ganek murowany. Ganek posiada wejście od strony wschodniej oraz okna na każdym z trzech boków. Dach osobny, jednospadowy, nakryty papą. W poszyciu dachu trzy świetliki, pierwotnie znajdowały się tam dwie lukarny.

Elewacja zachodnia jednoosiowa na poddaszu.

Elewacja wschodnia na parterze trzy osiowa, z czego pośrodku drzwi ze schodkami murowanymi. Drzwi te w wysuniętym przed bryłę budynku wiatrolapie murowanym z dachem jednospadowym, z dachówką blaszaną i jednym okienkiem od północy. W części północnej elewacji, gdzie znajduje się użytkowe poddasze cztery osie, z czego narożne mniejsze.

Okna z naczółki, nadprożami łukowymi. Wokół okien szeroki i grube listwy. Gzymsy koronujące

Dom otynkowany częściowo pomiędzy przyziemiem, a poddaszem, a po stronie wschodniej także poddasze. Jedynie wokół dużych okien pozostawione odsłonięte cegły jako element dekoracyjny.

Wartość tego budynku to jej cechy pierwotnego użytku.

9. Stan zachowania i postulaty dotyczące konserwacji

Ogólnie stan zachowania dobry.

Nie wymaga prac konserwacyjnych.

10. Wykonanie karty (autor, data i podpis)

mgr Edyta A. Marek
21.02.2023 r.

11. Zatwierdzenie karty (podpis wojewódzkiego konserwatora zabytków)*

*Dotyczy zabytków niewpisanych do rejestru zabytków i niewłączonych do wojewódzkiej ewidencji zabytków

GEZ

KARTA ADRESOWA ZABYTKU NIERUCHOMEGO

3. Miejscowość

GŁOGUSZ

1. Nazwa

DOM

2. Czas powstania

4 ćw. XIX w.

7. Fotografia z opisem wskazującym orientację w stosunku do sąsiednich terenów lub stron świata albo mapa z zaznaczonym stanowiskiem archeologicznym

4. Adres

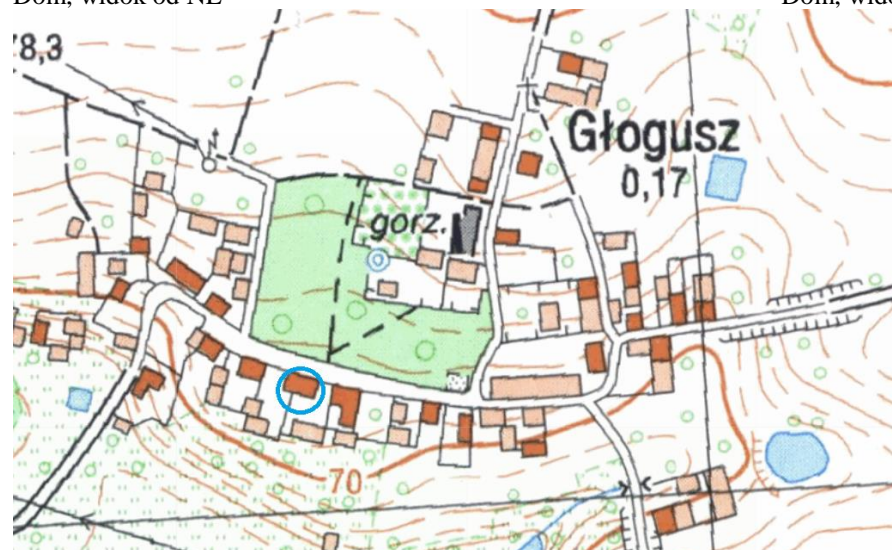
Głogusz 28 (dz. nr ewid. 203/1,
200)



Dom, widok od NE



Dom, widok od N



5. Przynależność administracyjna

Województwo **LUBUSKIE**

Powiat **ZIELONOGÓRSKI**

Gmina **SULECHÓW**

6. Formy ochrony

8. Historia, opis i wartości

Dom wybudowany w 4 ćw. XIX w. z cegły, parterowy z poddaszem użytkowym. Dach dwuspadowy z dachówką ceramiczną. Fundament kamienny.

Na elewacji północnej dziewięć osi, z czego czwarta i szósta na parterze to wąskie okna, a pomiędzy nimi wejście po murowanych schodkach (czterech). W poszyciu dachu trzy świetliki, pierwotnie dwa.

Elewacja wschodnia jednoosiowa na poddaszu, z czego w dwóch liniach – pod szczytem mały oculus.

Okna z naczółki, nadprożami łukowymi, listwami parapetowymi i zwornikami. Wokół okien po wschodniej stronie elewacji frontowej cegła malowana na biało, imitując ozdobne listwy. Gzyms koronujący oraz gzyms między przyziemiem a parterem na elewacji frontowej.

Dom nieotynkowany, jedynie przyziemie na elewacji wschodniej otynkowano.

Wartość tego budynku to jej cechy pierwotnego użytku.

9. Stan zachowania i postulaty dotyczące konserwacji

Ogólnie stan zachowania dobry.

Nie wymaga prac konserwacyjnych.

10. Wykonanie karty (autor, data i podpis)

mgr Edyta A. Marek
21.02.2023 r.

11. Zatwierdzenie karty (podpis wojewódzkiego konserwatora zabytków)*

*Dotyczy zabytków niewpisanych do rejestru zabytków i niewłączonych do wojewódzkiej ewidencji zabytków

GEZ

KARTA ADRESOWA ZABYTKU NIERUCHOMEGO

3. Miejscowość

GŁOGUSZ

1. Nazwa

BUDYNEK GMINNY, dawna szkoła i dom

2. Czas powstania

4 ćw. XIX w.

7. Fotografia z opisem wskazującym orientację w stosunku do sąsiednich terenów lub stron świata albo mapa z zaznaczonym stanowiskiem archeologicznym

4. Adres

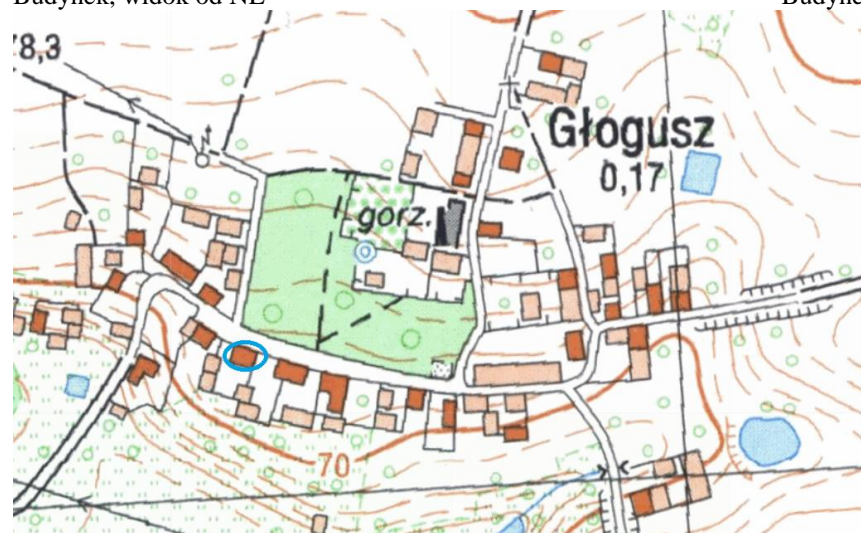
Głogusz 29 (dz. nr ewid. 202)



Budynek, widok od NE



Budynek, widok od NW



5. Przynależność administracyjna

Województwo **LUBUSKIE**

Powiat **ZIELONOGÓRSKI**

Gmina **SULECHÓW**

6. Formy ochrony

8. Historia, opis i wartości

Budynek wybudowany w 4 ćw. XIX w. z cegły, parterowy z poddaszem użytkowym. Dach dwuspadowy z dachówką ceramiczną. Na elewacji północnej cztery osie, z czego jedna to drzwi do których prowadzą schody oraz podjazd dla osób niepełnosprawnych (oba z barierkami bocznymi). Okno od zachodu zaślepione.

Elewacja zachodnia trzyosiowa na parterze, na poddaszu jednoosiowa w dwóch liniach – pod szczytem oculus.

Elewacja wschodnia na parterze obecnie jednoosiowa i jednoosiowa na poddaszu, z czego w dwóch liniach – pod szczytem mały oculus.

Ponieważ budynek został otynkowany okna i drzwi z nadprożami łukowymi, konsolami, listwami parapetowymi z ceglanych płytek.

Podobny zabieg poczyniono w narożach, gdzie częściowo obłożono tynk ceglanymi płytkami. Wokół okien po wschodniej stronie elewacji frontowej cegła malowana na biało, imitując ozdobne listwy. Gzymsy koronujące.

Wartość tego budynku to jej cechy pierwotnego użytku.

9. Stan zachowania i postulaty dotyczące konserwacji

Ogólnie stan zachowania bardzo dobry.

Nie wymaga prac konserwacyjnych.

10. Wykonanie karty (autor, data i podpis)

mgr Edyta A. Marek
21.02.2023 r.

11. Zatwierdzenie karty (podpis wojewódzkiego konserwatora zabytków)*

*Dotyczy zabytków niewpisanych do rejestru zabytków i niewłączonych do wojewódzkiej ewidencji zabytków

GEZ

KARTA ADRESOWA ZABYTKU NIERUCHOMEGO

3. Miejscowość

GŁOGUSZ

1. Nazwa

DOM

2. Czas powstania

4 ćw. XIX w.

7. Fotografia z opisem wskazującym orientację w stosunku do sąsiednich terenów lub stron świata albo mapa z zaznaczonym stanowiskiem archeologicznym

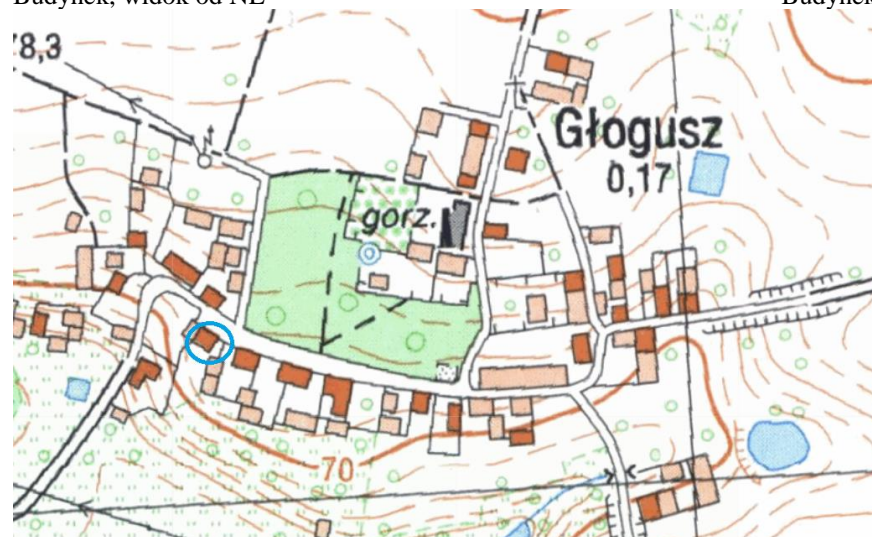
4. Adres



Budynek, widok od NE



Budynek, widok od NW



Głogusz 31 (dz. nr ewid.
204/2)

Uwaga! W Gison Sulechów
jako nr 30.

5. Przynależność administracyjna

Województwo **LUBUSKIE**

Powiat **ZIELONOGÓRSKI**

Gmina **SULECHÓW**

6. Formy ochrony

8. Historia, opis i wartości

Budynek wybudowany w 4 ćw. XIX w. z cegły, parterowy z poddaszem użytkowym. Dach dwuspadowy z dachówką blaszaną.

Na elewacji północnej trzy osie, z czego obecnie w przyziemiu tylko jedna. W połaci dachowej dwa świetliki.

Elewacja wschodnia na parterze 2-osiowa i jednoosiowa na poddaszu, z czego w dwóch liniach – pod szczytem mały oculus.

Ponieważ budynek został otynkowany okna z listwami są wtórne.

Pierwotnie posiadały one bardziej zdobione listwy wykraczające na naczółek, zaś część przyziemia obłożona płytami kamiennymi.

Obecnie przyziemie otynkowane innym kolorem, nie można określić

surowca fundamentu.

Wartość tego budynku to jej cechy pierwotnego użytku.

9. Stan zachowania i postulaty dotyczące konserwacji

Ogólnie stan zachowania bardzo dobry.

Nie wymaga prac konserwacyjnych.

10. Wykonanie karty (autor, data i podpis)

mgr Edyta A. Marek
21.02.2023 r.

11. Zatwierdzenie karty (podpis wojewódzkiego konserwatora zabytków)*

*Dotyczy zabytków niewpisanych do rejestru zabytków i niewłączonych do wojewódzkiej ewidencji zabytków

GEZ

KARTA ADRESOWA ZABYTKU NIERUCHOMEGO

3. Miejscowość

1. Nazwa

DOM, dawny zajazd

2. Czas powstania

2 ćw. XIX w.

GŁOGUSZ

7. Fotografia z opisem wskazującym orientację w stosunku do sąsiednich terenów lub stron świata albo mapa z zaznaczonym stanowiskiem archeologicznym

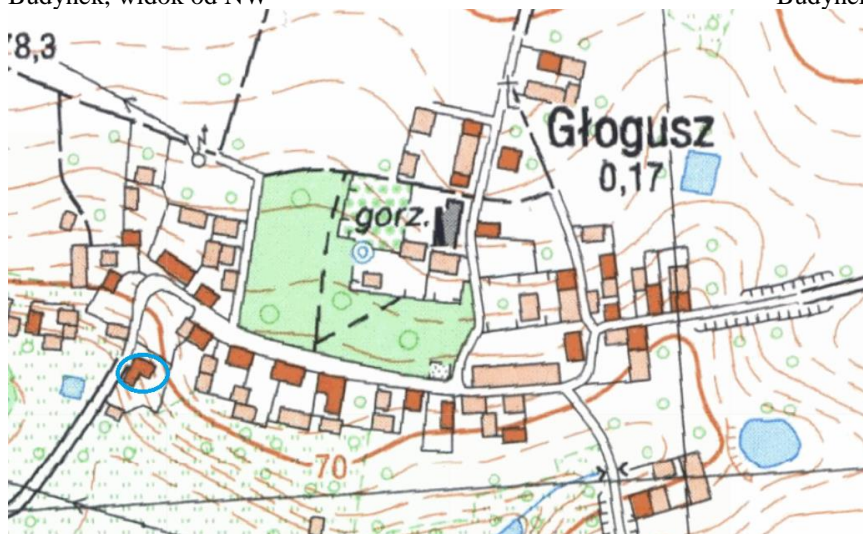
4. Adres



Budynek, widok od NW



Budynek, widok od SW



Głogusze 33 (dz. nr ewid. 207/1,
206)

5. Przynależność administracyjna

Województwo **LUBUSKIE**

Powiat **ZIELONOGÓRSKI**

Gmina **SULECHÓW**

6. Formy ochrony

8. Historia, opis i wartości

Budynek wybudowany w 2 ćw. XIX w. z cegły, na planie litery L, gdzie parterowy z poddaszem w części N, zaś w części S jedynie parterowy. Dach dwuspadowy z dachówką ceramiczną. Część południowa praktycznie nie istnieje, pozostały jedynie fundamenty oraz niewysokie ściany od drogi, nie znaczące pierwotnego wyglądu tej części budynku.

Na elewacji zachodniej wyższej części trzy osie, z czego parterowe to wysokie, stojące prostokąty z nadprożami łukowymi, zaś na poddaszu boczne to oculusy i nad środkowym oknem jeszcze jeden oculus. Na parterze otwory okienne częściowo zabite deskami od środka. W żadnym otworze nie ma szyb. Otwory te posiadają listwy oraz wspólną listwę parapetową, a pod nimi płyciny. W narożach lizeny. Gzymsy koronujący oraz międzypiętrowy.

Wartość tego budynku to jego cechy dawności.

9. Stan zachowania i postulaty dotyczące konserwacji

Ogólnie stan zachowania bardzo zły.

Wymaga prac konserwacyjnych w stopniu kapitalnym.

10. Wykonanie karty (autor, data i podpis)

mgr Edyta A. Marek
21.02.2023 r.

11. Zatwierdzenie karty (podpis wojewódzkiego konserwatora zabytków)*

*Dotyczy zabytków niewpisanych do rejestru zabytków i niewłączonych do wojewódzkiej ewidencji zabytków

GEZ

KARTA ADRESOWA ZABYTKU NIERUCHOMEGO

3. Miejscowość

GŁOGUSZ

1. Nazwa

DOM w zagrodzie nr 2

2. Czas powstania

pocz. XX w.

4. Adres

7. Fotografia z opisem wskazującym orientację w stosunku do sąsiednich terenów lub stron świata albo mapa z zaznaczonym stanowiskiem archeologicznym



Dom, widok od E



Dom, widok od NW



Głogusz 2 (dz. nr ewid. 78)

5. Przynależność administracyjna

Województwo **LUBUSKIE**

Powiat **ZIELONOGÓRSKI**

Gmina **SULECHÓW**

6. Formy ochrony

8. Historia, opis i wartości

Dom wybudowany w pocz. XX w. z cegły, parterowy z poddaszem. Dach dwuspadowy kryty dachówką cementową.

Dom usytuowany wzdłuż linii S-N.

Na elewacji frontowej, wschodniej dwie osie, pomiędzy nimi ganek z osobnym zadaszeniem dwuspadowym. Ganek drewniany z ozdobną snycerką otworów okiennych i drzwiowych z wejściem symetrycznie pośrodku przez murowane schody z niskimi obrzeżami. Na poddaszu dwa małe okienka.

Elewacja północna dwuosiowa na parterze i 1-osiowa w dwóch liniach, symetrycznie pośrodku elewacji, jedna nad drugą na poddaszu. Okna parteru zamurowane.

Na elewacji zachodniej trzy osie na obu kondygnacjach. Środkowe okno poddasza zamurowane.

Dom otynkowany, przyziemie opaski okienne oraz opaska gzymsowa w innym kolorze niż pozostała część elewacji.

Wartość tego budynku to jej cechy pierwotnego użytku.

9. Stan zachowania i postulaty dotyczące konserwacji

Ogólnie stan zachowania dobry, zadowolający.

Wymaga prac konserwacyjnych.

10. Wykonanie karty (autor, data i podpis)

mgr Edyta A. Marek
21.02.2023 r.

11. Zatwierdzenie karty (podpis wojewódzkiego konserwatora zabytków)*

*Dotyczy zabytków niewpisanych do rejestru zabytków i niewłączonych do wojewódzkiej ewidencji zabytków

GEZ

KARTA ADRESOWA ZABYTKU NIERUCHOMEGO

3. Miejscowość

GŁOGUSZ

1. Nazwa

DOM w zagrodzie nr 3

2. Czas powstania

k. XIX w.

4. Adres

7. Fotografia z opisem wskazującym orientację w stosunku do sąsiednich terenów lub stron świata albo mapa z zaznaczonym stanowiskiem archeologicznym



Dom, widok od NE



Dom, widok od NW



Głogusz 3 (dz. nr ewid. 77/8)

5. Przynależność administracyjna

Województwo **LUBUSKIE**

Powiat **ZIELONOGÓRSKI**

Gmina **SULECHÓW**

6. Formy ochrony

8. Historia, opis i wartości

Dom wybudowany w k. XIX w. z cegły, parterowy z poddaszem. Dach dwuspadowy, obecnie z wymienianym pokryciem dachu.

Dom usytuowany wzdłuż linii S-N.

Na elewacji frontowej, wschodniej dwie osie, pomiędzy nimi ganek z osobnym zadaszeniem dwuspadowym. Ganek drewniany z ozdobną snycerką z wejściem symetrycznie pośrodku przez murowane schody. Na poddaszu dwa małe okienka po bokach, pośrodku dwie małe blendy.

Elewacja północna dwuosiowa na parterze i 5-osiowa w trzech liniach, symetrycznie na całej elewacji, jedna nad drugą na poddaszu, z czego najwyżej oculus. Okna parteru i mniejsze poddasza zamurwane.

Na elewacji zachodniej trzy osie na obu kondygnacjach, z czego na parterze prawdopodobnie nieużywane drzwi, ponieważ są dość wysoko nad poziomem gruntu, a nie ma schodków do nich. Południowe okno parteru zamurwane, podobnie jak okienka poddasza.

Dom nieotynkowany, jedynie przyziemie pomalowane ciemnym kolorem. Gzyms międzypiętrowy i koronacyjny. Część otworów z nadprożami łukowymi, część z obramieniem z kolorowych szkiełek, część z naczółkami

Wartość tego budynku to jej cechy pierwotnego użytku.

9. Stan zachowania i postulaty dotyczące konserwacji

Ogólnie stan zachowania dobry, zadowolający.

Nie wymaga prac konserwacyjnych.

10. Wykonanie karty (autor, data i podpis)

mgr Edyta A. Marek
21.02.2023 r.

11. Zatwierdzenie karty (podpis wojewódzkiego konserwatora zabytków)*

*Dotyczy zabytków niewpisanych do rejestru zabytków i niewłączonych do wojewódzkiej ewidencji zabytków

GEZ	KARTA ADRESOWA ZABYTKU NIERUCHOMEGO		3. Miejscowość
1. Nazwa ALEJA		2. Czas powstania XIX/XX w.	GŁOGUSZ
7. Fotografia z opisem wskazującym orientację w stosunku do sąsiednich terenów lub stron świata albo mapa z zaznaczonym stanowiskiem archeologicznym			4. Adres
<div style="display: flex; justify-content: space-between;"> <div style="width: 45%;">  <p style="text-align: center;">Aleja, widok od E</p> </div> <div style="width: 45%;">  </div> </div> <div style="display: flex; justify-content: space-between; margin-top: 10px;"> <div style="width: 45%;">  <p style="text-align: center;">Aleja, widok od E</p> </div> </div>			<p>4. Adres</p> <p style="text-align: center;">Głogusz (dz. nr ewid. 230) Przysiółek Głoguszyn</p> <hr/> <p>5. Przynależność administracyjna</p> <p style="text-align: center;">Województwo LUBUSKIE</p> <p style="text-align: center;">Powiat ZIELONOGÓRSKI</p> <p style="text-align: center;">Gmina SULECHÓW</p> <hr/> <p>6. Formy ochrony</p>

8. Historia, opis i wartości

Aleja powstała na przełomie XIX i XX wieku.

Aleja znajduje się w południowo zachodniej części wioski w przysiółku Głoguszyn, wzdłuż głównej drogi prowadzącej przez niego. Od N, ograniczona jest lasem, od S polami uprawnymi. Po obu stronach alei znajdują się zabudowania mieszkalne wraz z gospodarczymi.

Znajduje się tu kilkadziesiąt dużych drzew, głównie klonów.

Aleja posiada walory dendrologiczne, zabytkowe oraz oddziaływanie estetyczne na tę część wioski.

9. Stan zachowania i postulaty dotyczące konserwacji

Stan zachowania dobry.

Nie wymaga prac konserwacyjnych.

10. Wykonanie karty (autor, data i podpis)

mgr Edyta A. Marek
07.04.2023 r.

11. Zatwierdzenie karty (podpis wojewódzkiego konserwatora zabytków)*

*Dotyczy zabytków niewpisanych do rejestru zabytków i niewłączonych do wojewódzkiej ewidencji zabytków

GEZ	KARTA ADRESOWA ZABYTKU NIERUCHOMEGO		3. Miejscowość
1. Nazwa STODOŁA w zagrodzie nr 37		2. Czas powstania pocz. XX r.	GŁOGUSZ
7. Fotografia z opisem wskazującym orientację w stosunku do sąsiednich terenów lub stron świata albo mapa z zaznaczonym stanowiskiem archeologicznym			4. Adres
 <p data-bbox="212 978 595 1002">Budynek gospodarczy, widok od W</p> <p data-bbox="1005 1520 1408 1544">Budynek gospodarczy, widok od SW</p>			<p data-bbox="1659 552 2040 576">Głogusz 37 (dz. nr ewid. 212)</p> <hr/> <p data-bbox="1693 890 1928 914">5. Przynależność administracyjna</p> <p data-bbox="1630 970 1906 994">Województwo LUBUSKIE</p> <p data-bbox="1682 1050 1995 1074">Powiat ZIELONOGÓRSKI</p> <p data-bbox="1720 1129 1957 1153">Gmina SULECHÓW</p> <hr/> <p data-bbox="1686 1249 1823 1273">6. Formy ochrony</p>

8. Historia, opis i wartości

Budynek postawiono w pocz. XX w.

Murowany, z czerwonej cegły z dachem dwuspadowym, 2-kondygnacyjny.

Od W cztery okna na pierwszej kondygnacji. W połaci dachowej jeden świetlik.

Od S dwoje wrót jednoskrzydłych, drewnianych.

Fundament kamienny, gzyms międzykondygnacyjny i podokapowy.

Otwory okienne z nadprożami łukowymi. W narożach i symetrycznie rozłożone na bokach lizeny na drugiej kondygnacji na dłuższym boku. Tam także układane z kształt rombu cegły dziurawki (jako wywietrzniki). Na pierwszej kondygnacji małe wywietrzniki symetrycznie rozmieszczone między oknami.

Wartość tego budynku to przede wszystkim cechy historyczne oraz wartość użytkowa pierwotna.

9. Stan zachowania i postulaty dotyczące konserwacji

Ogólnie stan zachowania dobry, zadowolający.

Nie wymaga prac konserwacyjnych.

10. Wykonanie karty (autor, data i podpis)

mgr Edyta A. Marek
25.10.2022 r.

11. Zatwierdzenie karty (podpis wojewódzkiego konserwatora zabytków)*

*Dotyczy zabytków niewpisanych do rejestru zabytków i niewłączonych do wojewódzkiej ewidencji zabytków

GEZ	KARTA ADRESOWA ZABYTKU NIERUCHOMEGO		3. Miejscowość
1. Nazwa BUDYNEK GOSPODARCZY w zagrodzie nr 42		2. Czas powstania pocz. XX r.	GŁOGUSZ
7. Fotografia z opisem wskazującym orientację w stosunku do sąsiednich terenów lub stron świata albo mapa z zaznaczonym stanowiskiem archeologicznym			4. Adres
<div style="display: flex; justify-content: space-around;"> <div data-bbox="212 571 900 1034">  </div> <div data-bbox="929 746 1525 1034">  </div> </div> <div style="display: flex; justify-content: space-around; margin-top: 10px;"> <div data-bbox="212 1066 913 1544">  </div> </div>			<p>Głogusz 42 (dz. nr ewid. 69)</p>
			5. Przynależność administracyjna Województwo LUBUSKIE Powiat ZIELONOGÓRSKI Gmina SULECHÓW
			6. Formy ochrony

Budynek gospodarczy, widok od S

Budynek gospodarczy, widok od SE

8. Historia, opis i wartości

Budynek postawiono w pocz. XX w.

Murowany, z czerwonej cegły o nieregularnej bryle – kształt litery L, którą stanowią jakby dwa odrębne elementy: murowany od E oraz drewniany od E. Budynek murowany jest parterowy, z kondygnacją pod dachem, dach dwuspadowy (cementowym). Część drewniana posiada murowany z cegły fundament, także z kondygnacją na poddaszu, także z dachem dwuspadowym (cementowym).

Od S część murowana trzy okienka z nadprożami łukowymi oraz naczółkami i listwy parapetowe. W przyziemiu dwa okienka z nadprożami łukowymi.

Na boku W na drugiej kondygnacji jedno okno także z nadprożami łukowymi.

Część drewniana zbudowana z desek, które pokrywają cały bok SE, zaś od SW i NE boki są częściowo nimi zakryte (bliżej boku SE).

Bliżej części murowanej otwarte przestrzenie.

Budynek murowany posiada fundament kamienny oraz gzyms międzykondygnacyjny i gzyms podokapowy od frontu.

Wartość tego budynku to przede wszystkim cechy historyczne oraz wartość użytkowa pierwotna.

9. Stan zachowania i postulaty dotyczące konserwacji

Ogólnie stan zachowania dobry, zadowalający części murowanej i słaby części drewnianej.

Wymaga prac konserwacyjnych.

10. Wykonanie karty (autor, data i podpis)

mgr Edyta A. Marek
25.10.2022 r.

11. Zatwierdzenie karty (podpis wojewódzkiego konserwatora zabytków)*

*Dotyczy zabytków niewpisanych do rejestru zabytków i niewłączonych do wojewódzkiej ewidencji zabytków

GEZ	KARTA ADRESOWA ZABYTKU NIERUCHOMEGO		3. Miejscowość
1. Nazwa STODOŁA w zagrodzie Nadleśnictwa nr 41		2. Czas powstania k. XIX r.	GŁOGUSZ
7. Fotografia z opisem wskazującym orientację w stosunku do sąsiednich terenów lub stron świata albo mapa z zaznaczonym stanowiskiem archeologicznym			4. Adres
<div style="display: flex; justify-content: space-around;"> <div data-bbox="212 571 831 986">  </div> <div data-bbox="855 638 1585 991">  </div> </div> <p data-bbox="212 991 586 1018">Budynek gospodarczy, widok od S</p> <div data-bbox="212 1018 976 1528">  </div> <p data-bbox="981 1509 1375 1536">Budynek gospodarczy, widok od SE</p>			<p data-bbox="1659 552 2051 579">Głogusz 41 (dz. nr ewid. 63/1)</p> <hr/> <p data-bbox="1693 890 1928 911">5. Przynależność administracyjna</p> <p data-bbox="1630 970 1906 997">Województwo LUBUSKIE</p> <p data-bbox="1682 1042 1995 1069">Powiat ZIELONOGÓRSKI</p> <p data-bbox="1720 1121 1955 1149">Gmina SULECHÓW</p> <hr/> <p data-bbox="1686 1246 1823 1267">6. Formy ochrony</p>

8. Historia, opis i wartości

Budynek postawiono w k. XIX w.

Murowany, z czerwonej cegły i dachu dwuspadowym, 2-kondygnacyjny.

Od SE wielkie wrota wysokie na całą kondygnację, dwuskrzydłe (od NW symetrycznie także wielkie wrota), z czego jedno skrzydło z możliwością otwierania tylko części dolnej. Na tym boku także małe wrota, dwuskrzydłe z nadprożem łukowym. Wszystkie skrzydła drewniane.

Na drugiej kondygnacji wywietrzniki w kształcie rombów, które symetrycznie schodzą na pierwszą kondygnację jako pionowe paski od góry zaczynające się trójkątami.

Fundament ceglano-kamienny, gzyms międzykondygnacyjny. W narożach i symetrycznie rozłożone na bokach pilastry na całej wysokości.

Wartość tego budynku to przede wszystkim cechy historyczne oraz wartość użytkowa pierwotna.

9. Stan zachowania i postulaty dotyczące konserwacji

Ogólnie stan zachowania dobry, zadowolający.

Nie wymaga prac konserwacyjnych.

10. Wykonanie karty (autor, data i podpis)

mgr Edyta A. Marek
25.10.2022 r.

11. Zatwierdzenie karty (podpis wojewódzkiego konserwatora zabytków)*

*Dotyczy zabytków niewpisanych do rejestru zabytków i niewłączonych do wojewódzkiej ewidencji zabytków

GEZ	KARTA ADRESOWA ZABYTKU NIERUCHOMEGO		3. Miejscowość
1. Nazwa BUDYNEK GOSPODARCZY w zagrodzie		2. Czas powstania k. XIX w.	GŁOGUSZ
7. Fotografia z opisem wskazującym orientację w stosunku do sąsiednich terenów lub stron świata albo mapa z zaznaczonym stanowiskiem archeologicznym		4. Adres	
 <p data-bbox="212 949 459 981">Budynek, widok od SE</p> <p data-bbox="996 1524 1243 1556">Budynek, widok od NE</p>		<p data-bbox="1657 550 2004 582">Głogusz 1 (dz. nr ewid. 79)</p> <hr/> <p data-bbox="1691 885 1926 917">5. Przynależność administracyjna</p> <p data-bbox="1624 965 1904 997">Województwo LUBUSKIE</p> <p data-bbox="1680 1045 1993 1077">Powiat ZIELONOGÓRSKI</p> <p data-bbox="1713 1125 1960 1157">Gmina SULECHÓW</p> <hr/> <p data-bbox="1680 1244 1825 1276">6. Formy ochrony</p>	

8. Historia, opis i wartości

Budynek postawiony w k. XIX w.

Murowany, z czerwonej cegły, na planie litery L, obecnie od zachodu dobudowana część drewniana. Budynek parterowy, z poddaszem, z dachówką ceramiczną, dach wielospadowy. Stolarka okienna wymieniona w różnym czasie.

Od N, na skrzydle północnym na parterze trzy otwory okienne z nadprożami łukowymi, środkowe obecnie zamurowane. Między nimi symetrycznie małe wywietrzniki. Na południowej elewacji tego skrzydła w parterze pierwotnie dwoje wrót, obecnie najpewniej przerobione. Na poddaszu mniejsze wrota jednoskrzydłe. Na elewacji wschodniej na poddaszu wrota jednoskrzydłe. Pod nimi gzyms, a pod nim małe wywietrzniki.

Skrzydło wschodnie na elewacji południowej posiada po jednej osi na każdej kondygnacji, oba otwory z nadprożami łukowymi.

Elewacje podzielone gzymsem międzykondygnacyjnym. Gzyms koronacyjny na elewacji północnej.

Wartość tego budynku to przede wszystkim cechy historyczne (w tym wartość dawności).

9. Stan zachowania i postulaty dotyczące konserwacji

Ogólnie stan zachowania dobry, zadowolający.

Wymaga prac konserwacyjnych.

10. Wykonanie karty (autor, data i podpis)

mgr Edyta A. Marek
24.03.2023 r.

11. Zatwierdzenie karty (podpis wojewódzkiego konserwatora zabytków)*

*Dotyczy zabytków niewpisanych do rejestru zabytków i niewłączonych do wojewódzkiej ewidencji zabytków

GEZ	KARTA ADRESOWA ZABYTKU NIERUCHOMEGO		3. Miejscowość
1. Nazwa BUDYNEK MIESZKALNO-GOSPODARCZY, ob. mieszkalny w zespole pałacowo-folwarcznym		2. Czas powstania k. XIX w.	GŁOGUSZ
7. Fotografia z opisem wskazującym orientację w stosunku do sąsiednich terenów lub stron świata albo mapa z zaznaczonym stanowiskiem archeologicznym			4. Adres
			Głogusz 11 (dz. nr ewid. 313/4, 313/8)
			5. Przynależność administracyjna Województwo LUBUSKIE Powiat ZIELONOGÓRSKI Gmina SULECHÓW
			6. Formy ochrony

Budynek, widok od W

Budynek, widok E

8. Historia, opis i wartości

Pierwsze wzmianki o wsi i dobrach rycerskich pochodzą z poł. XVI w. kiedy były własnością rodu von Kalckreuth. W l. 30 właścicielka popadła w tarapaty finansowe i w skutek znacznego zadłużenia ok 1936 r. dobra zostały częściowo rozparcelowane. Pod k. l. 60 rozebrano zdewastowany i nieużytkowany pałac oraz stajnię koni wyjazdowych – na jej miejscu ulokowano zbiornik na wywar gorzelnii, która istnieje tam do dzisiaj. W budynkach należących do osób prywatnych prowadzono sporadycznie prace remontowo-zabezpieczające. Budynek powstał w k. XIX w. jako budynek mieszkalno-inwentarski, obecnie służy jako budynek mieszkalny. Posadowiony na kamiennej podmurówce w miejscach, gdzie znajdują się wrota. Elewacje ceglane, nietynkowane. Dach dwuspadowy, pokryty dachówką ceramiczną. Jednokondygnacyjny z użytkowym poddaszem, niepodpiwniczony. Otwory okienne w kształcie stojącego prostokąta, niektóre z nich zyskując nową ramę płasko zakończone. Obecnie na elewacji zachodniej na poddaszu w dwóch liniach, pierwotnie w jednej. Na elewacji zachodniej i wschodniej obecnie część otworów trwale zamurowana, a wykute nowe. Wszystkie pierwotnie miały nadproża łukowe. Otwory drzwiowe w kształcie stojącego prostokąta, płasko zakończone. Gzymsy koronacyjny i międzypiętrowy na wzdłużnych elewacjach.

Wartość tego budynku to przede wszystkim cechy historyczne.

9. Stan zachowania i postulaty dotyczące konserwacji

Ogólnie stan zachowania bardzo dobry.
Nie wymaga prac konserwacyjnych.

10. Wykonanie karty (autor, data i podpis)

mgr Edyta A. Marek
21.02.2023 r.

11. Zatwierdzenie karty (podpis wojewódzkiego konserwatora zabytków)*

*Dotyczy zabytków niewpisanych do rejestru zabytków i niewłączonych do wojewódzkiej ewidencji zabytków

GEZ	KARTA ADRESOWA ZABYTKU NIERUCHOMEGO		3. Miejscowość
1. Nazwa DOM z gołębnikiem w zespole pałacowo-folwarcznym		2. Czas powstania ok 1860 r.	GŁOGUSZ
7. Fotografia z opisem wskazującym orientację w stosunku do sąsiednich terenów lub stron świata albo mapa z zaznaczonym stanowiskiem archeologicznym			4. Adres
			Głogusz 15 (dz. nr ewid. 127)
<p>Dom, widok od W</p>  <p>Dom. widok SW</p>			5. Przynależność administracyjna Województwo LUBUSKIE Powiat ZIELONOGÓRSKI Gmina SULECHÓW
			6. Formy ochrony

8. Historia, opis i wartości

Pierwsze wzmianki o wsi i dobrach rycerskich pochodzą z poł. XVI w. kiedy były własnością rodu von Kalckreuth. W l. 30 właścicielka popadła w tarapaty finansowe i w skutek znacznego zadłużenia ok 1936 r. dobra zostały częściowo rozparcelowane. Pod k. l. 60 rozebrano zdewastowany i nieużytkowany pałac oraz stajnię koni wyjazdowych – na jej miejscu ulokowano zbiornik na wywar gorzelnii, która istnieje tam do dzisiaj. W budynkach należących do osób prywatnych prowadzono sporadycznie prace remontowo-zabezpieczające.

Dom postawiony ok 1860 r. Murowany, z czerwonej cegły na fundamencie kamiennym, dłuższym bokiem skierowany na osi W-E. Dom parterowy, z poddaszem, dach naczółkowy, dachówka ceramiczna. Stolarka okienna wymieniona dawniej lub nieistniejąca. Od W elewacja dwuosiowa. Jeden otwór parteru jako blenda, drugi założony nietrwale ceglami. Otwory na poddaszu bez ramy lub bez szyb. Od S elewacja 6-osiowa, w tym wejście od poziomu gruntu. W poszyciu dachu dwa świetliki. Od także 6 osi z czego otwór wejściowy zabity. Dom nieotynkowany. Okna z łukami nadprożami łukowymi i listwami parapetowymi (oprócz tych na elewacji południowej). Jedno okno na elewacji północnej z listwami. Dłuższe boki z gzymsem koronującym.

Wartość tego budynku to przede wszystkim cechy historyczne oraz wartość użytkowa pierwotna.

9. Stan zachowania i postulaty dotyczące konserwacji

Ogólnie stan zachowania zły.

Wymaga prac konserwacyjnych.

10. Wykonanie karty (autor, data i podpis)

mgr Edyta A. Marek
20.02.2023 r.

11. Zatwierdzenie karty (podpis wojewódzkiego konserwatora zabytków)*

*Dotyczy zabytków niewpisanych do rejestru zabytków i niewłączonych do wojewódzkiej ewidencji zabytków

GEZ	KARTA ADRESOWA ZABYTKU NIERUCHOMEGO		3. Miejscowość
1. Nazwa DOM w zagrodzie nr 37		2. Czas powstania pocz. XX w.	GŁOGUSZ
7. Fotografia z opisem wskazującym orientację w stosunku do sąsiednich terenów lub stron świata albo mapa z zaznaczonym stanowiskiem archeologicznym			4. Adres
<div style="display: flex; justify-content: space-around;"> <div data-bbox="212 571 804 970"> </div> <div data-bbox="831 616 1570 970"> </div> </div> <div style="display: flex; justify-content: space-around; margin-top: 10px;"> <div data-bbox="212 1002 943 1490"> </div> <div data-bbox="949 1070 1576 1490"> </div> </div>			<p>Głogusz 37 (dz. nr ewid. 212)</p>
			5. Przynależność administracyjna
			6. Formy ochrony
			<p>Województwo LUBUSKIE</p> <p>Powiat ZIELONOGÓRSKI</p> <p>Gmina SULECHÓW</p>

Dom, widok od NW

Dom, widok od S

Dom, widok od SW

8. Historia, opis i wartości

Dom postawiony w pocz. XX w.

Murowany, z czerwonej cegły, dłuższym bokiem ku osi E-W. Dom parterowy, z poddaszem, z dachówką cementową, dach dwuspadowy. Stolarka okienna wymieniona.

Od N na parterze zadaszone wejście z podmurówką ceglana i trzema stopniami. Górna część drewniana, jakby ażurowa w typie altanki, dach dwuspadowy. Obok wejścia jedno okno. Na poddaszu trzy okna.

Od S cztery okna na parterze i na poddasz trzy okienka.

Od strony E i W na parterze jedno okno. Na poddaszu dwa okna.

Od strony SE na poddaszu jedno okno.

Elewacja otynkowana. Wokół okien imitacje listew. Gzyms międzykondygnacyjny i podokapowy na dłuższych bokach.

Wartość tego budynku to przede wszystkim cechy historyczne.

9. Stan zachowania i postulaty dotyczące konserwacji

Ogólnie stan zachowania dobry, zadowolający.

Nie wymaga prac konserwacyjnych.

10. Wykonanie karty (autor, data i podpis)

mgr Edyta A. Marek
25.10.2022 r.

11. Zatwierdzenie karty (podpis wojewódzkiego konserwatora zabytków)*

*Dotyczy zabytków niewpisanych do rejestru zabytków i niewłączonych do wojewódzkiej ewidencji zabytków

GEZ	KARTA ADRESOWA ZABYTKU NIERUCHOMEGO		3. Miejscowość
1. Nazwa DOM w zagrodzie nr 42		2. Czas powstania pocz. XX w.	GŁOGUSZ
7. Fotografia z opisem wskazującym orientację w stosunku do sąsiednich terenów lub stron świata albo mapa z zaznaczonym stanowiskiem archeologicznym			4. Adres
<div style="display: flex; justify-content: space-around;"> <div data-bbox="212 571 893 1034">  </div> <div data-bbox="920 710 1583 1034">  </div> </div> <div style="display: flex; justify-content: space-around; margin-top: 10px;"> <div data-bbox="212 1034 893 1540">  </div> <div data-bbox="929 1513 1124 1544"> <p>Dom, widok od E</p> </div> </div>			<p style="text-align: center;">Głogusz 42 (dz. nr ewid. 69)</p> <hr/> <p style="text-align: center;">5. Przynależność administracyjna</p> <p style="text-align: center;">Województwo LUBUSKIE</p> <p style="text-align: center;">Powiat ZIELONOGÓRSKI</p> <p style="text-align: center;">Gmina SULECHÓW</p> <hr/> <p>6. Formy ochrony</p>

8. Historia, opis i wartości

Dom postawiony w pocz. XX w.

Murowany, z czerwonej cegły, dłuższym bokiem ku osi NE-SW.

Dom parterowy, z poddaszem, z dachówką cementową, dach dwuspadowy. Stolarka okienna wymieniona.

Od frontu dwa okna na parterze i między nimi wejście po dwóch stopniach. Na poddasz trzy okienka i w przyziemiu jedno.

Od strony NE na parterze murowany ganek z cegły klinkierowej, z dachem trójspadowym i wejściem od E. Poza gankiem na parterze jedno okno. Na poddaszu jedno okno i nad nim oculus.

Od strony SE na poddaszu jedno okno.

Elewacja otynkowana. Wokół okien na poddaszu, wejścia od frontu oraz w narożach odsłonięta cegła, dzięki czemu widoczne, że otwory te posiadają nadproża łukowe.

Wartość tego budynku to przede wszystkim cechy historyczne.

9. Stan zachowania i postulaty dotyczące konserwacji

Ogólnie stan zachowania dobry, zadowalający.

Wymaga prac konserwacyjnych.

10. Wykonanie karty (autor, data i podpis)

mgr Edyta A. Marek
25.10.2022 r.

11. Zatwierdzenie karty (podpis wojewódzkiego konserwatora zabytków)*

*Dotyczy zabytków niewpisanych do rejestru zabytków i niewłączonych do wojewódzkiej ewidencji zabytków

GEZ	KARTA ADRESOWA ZABYTKU NIERUCHOMEGO		3. Miejscowość
1. Nazwa GORZELNIA w zespole pałacowo-folwarcznym		2. Czas powstania k. XIX w.	GŁOGUSZ
7. Fotografia z opisem wskazującym orientację w stosunku do sąsiednich terenów lub stron świata albo mapa z zaznaczonym stanowiskiem archeologicznym			4. Adres
			Głogusz 10 (dz. nr ewid. 109/2)
			5. Przynależność administracyjna
			Województwo LUBUSKIE Powiat ZIELONOGÓRSKI Gmina SULECHÓW
			6. Formy ochrony

Budynek, widok od NE

Budynek, widok E

Pierwsze wzmianki o wsi i dobrach rycerskich pochodzą z poł. XVI w. kiedy były własnością rodu von Kalckreuth. W l. 30 właścicielka popadła w tarapaty finansowe i w skutek znacznego zadłużenia ok 1936 r. dobra zostały częściowo rozparcelowane. Pod k. l. 60 rozebrano zdewastowany i nieużytkowany pałac oraz stajnię koni wyjazdowych – na jej miejscu ulokowano zbiornik na wywar gorzelniany, która istnieje tam do dzisiaj. W budynkach należących do osób prywatnych prowadzono sporadycznie prace remontowo-zabezpieczające. Budynek powstał w k. XIX w. jako budynek inwentarski, pozostałością po nim są kamiennie-ceglane mury przyziemia i otwory okienne w ceglanych opaskach oraz brak podpiwniczenia. Na gorzelnię został zaadaptowany w 1897 r., przebudowano wtedy bryłę, wnętrza i elewację. Budynek na planie wydłużonego prostokąta, dwukondygnacyjny z użytkowym poddaszem. Ściany w przyziemiu z kamienia łamanego, dzielony wertykalnie pasami z cegieł i otworami w ceglanych opaskach. Wyższe kondygnacje i przyziemie aparatowni oraz ściany wewnętrzne z cegły. Dach dwuspadowy, pokryty blachą. Otwory okienne w przyziemiu kwadratowe, sklepione odcinkowo, w aparatowni w kształcie stojącego prostokąta, sklepione odcinkowo. Na poddaszu otwory w kształcie stojącego prostokąta. Otwory drzwiowe wtórne w kształcie stojącego prostokąta.

Wartość tego budynku to przede wszystkim cechy historyczne.

Ogólnie stan zachowania bardzo dobry.

Nie wymaga prac konserwacyjnych.

mgr Edyta A. Marek
21.02.2023 r.

*Dotyczy zabytków niewpisanych do rejestru zabytków i niewłączonych do wojewódzkiej ewidencji zabytków