

GEZ	KARTA ADRESOWA STANOWISKA ARCHEOLOGICZNEGO		3. Miejscowość
1. Nazwa STANOWISKO ARCHEOLOGICZNE	2. Czas powstania Hallstatt - cmentarzysko		KALSK
7. Fotografia z opisem wskazującym orientację w stosunku do sąsiednich terenów lub stron świata albo mapa z zaznaczonym stanowiskiem archeologicznym			4. Adres
			AZP 58-15 Nr na obszarze 13 Nr w miejscowości 3
			Źródło: opracowanie własne na podstawie mapy topograficznej w skali 1:10 000 oraz <u>materiały LWKZ</u>
			6. Formy ochrony

. Historia, opis i wartości

Badania poszukiwawcze na obszarze 58-15 zostały przeprowadzone w 1986 roku.

Znane już wcześniej z archiwum Muzeum Archeologicznego w Poczdamie z mapy nr 2124 jako cmentarzysko ciałopalne k. łużyckiej (hallstatt).

Podczas weryfikacji terenowej w roku 1986 nie potwierdzono istnienia stanowiska.

9. Stan zachowania i postulaty dotyczące konserwacji

ARCHIWALNE

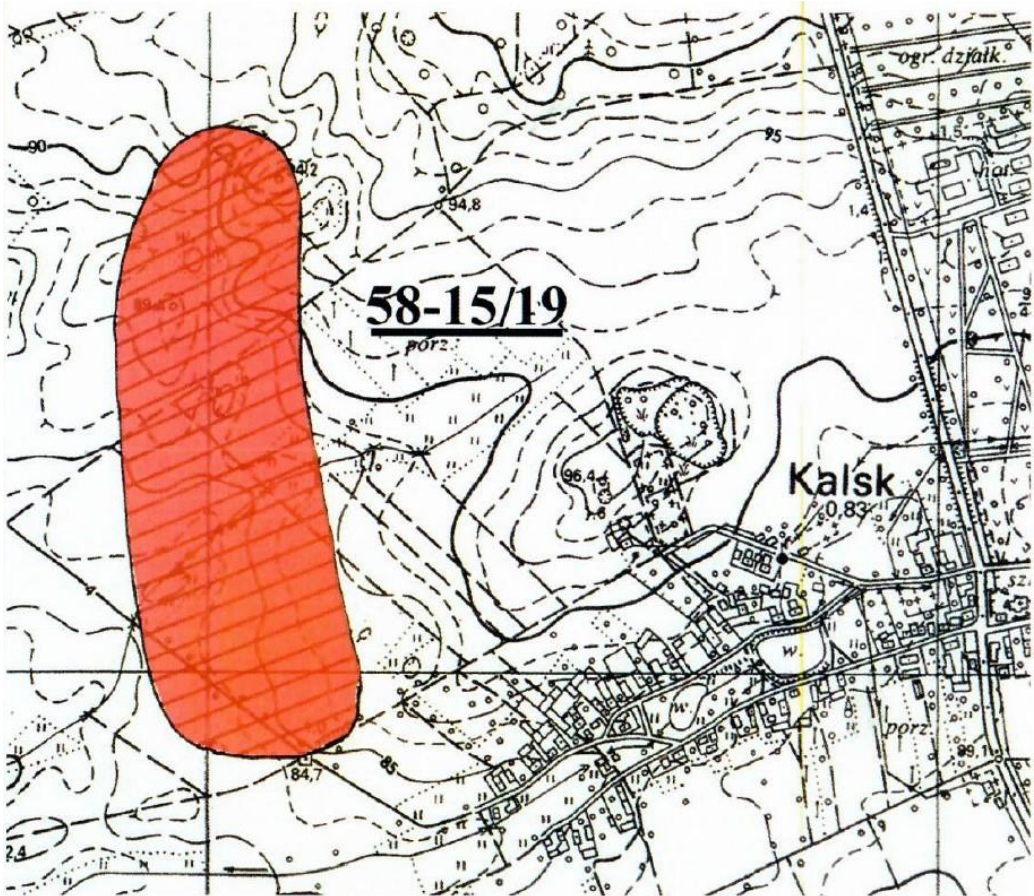
Wszelkie działania w obrębie stanowiska wymagają wcześniejszego uzgodnienia z Wojewódzkim Konserwatorem Zabytków.

10. Wykonanie karty (autor, data i podpis)



E. A. Marek
06.02.2023 r.

11. Zatwierdzenie karty (podpis wojewódzkiego konserwatora zabytków)

GEZ	KARTA ADRESOWA STANOWISKA ARCHEOLOGICZNEGO		3. Miejscowość
1. Nazwa STANOWISKO ARCHEOLOGICZNE	2. Czas powstania Pradzieje - ślad osadniczy, okres wpływów rzymskich - punkt osadniczy/ cmentarzysko, późne średniowiecze – osada, nowożytność - osada		KALSK
7. Fotografia z opisem wskazującym orientację w stosunku do sąsiednich terenów lub stron świata albo mapa z zaznaczonym stanowiskiem archeologicznym			4. Adres
			AZP 58-15 Nr na obszarze 19 Nr w miejscowości 4
			Źródło: opracowanie własne na podstawie mapy topograficznej w skali 1:10 000 oraz <u>materiały LWKZ</u>
			6. Formy ochrony <u>MPZP Nr: XXXV/403/2009</u> z dnia 2009-09-15

. Historia, opis i wartości

Badania poszukiwawcze na obszarze 58-15 zostały przeprowadzone w 1986 roku.

Podczas prac powierzchniowych w roku 1986 nie odkryto tego stanowiska.

Podczas badań powierzchniowych w roku 2006, przed budową drogi S-3, odcinek Gorzów-Sulechów wykonano badania powierzchniowe, które ujawniły to stanowisko. Wydatowano je na podstawie 3 frag. ceramiki na pradzieje, 10 frag. ceramiki i 1 grota na k. przeworską (OWR), 13 frag. ceramiki z późnego średniowiecza oraz 473 frag. ceramiki na nowożytność.

9. Stan zachowania i postulaty dotyczące konserwacji

Wszelkie działania w obrębie stanowiska wymagają wcześniejszego uzgodnienia z Wojewódzkim Konserwatorem Zabytków.

10. Wykonanie karty (autor, data i podpis)



E. A. Marek
06.02.2023 r.

11. Zatwierdzenie karty (podpis wojewódzkiego konserwatora zabytków)

GEZ	KARTA ADRESOWA STANOWISKA ARCHEOLOGICZNEGO		3. Miejscowość
1. Nazwa STANOWISKO ARCHEOLOGICZNE	2. Czas powstania okres wpływów rzymskich - osada, późne średniowiecze – ślad osadniczy, nowożytność - osada		KALSK
7. Fotografia z opisem wskazującym orientację w stosunku do sąsiednich terenów lub stron świata albo mapa z zaznaczonym stanowiskiem archeologicznym			4. Adres
			AZP 58-15 Nr na obszarze 20 Nr w miejscowości 5
			5. Przynależność administracyjna Woj. – lubuskie Powiat – zielonogórski Gmina - Sulechów
Źródło: opracowanie własne na podstawie mapy topograficznej w skali 1:10 000 oraz <u>materiały LWKZ</u>			6. Formy ochrony <u>MPZP Nr: XXXV/403/2009</u> z dnia 2009-09-15

. Historia, opis i wartości

Badania poszukiwawcze na obszarze 58-15 zostały przeprowadzone w 1986 roku.

Podczas prac powierzchniowych w roku 1986 nie odkryto tego stanowiska.

Podczas badań powierzchniowych w roku 2006, przed budową drogi S-3, odcinek Gorzów-Sulechów wykonano badania powierzchniowe, które ujawniły to stanowisko. Wydatowano je na podstawie 16 frag. ceramiki na okres wpływów rzymskich, 3 frag. ceramiki z późnego średniowiecza oraz 101 frag. ceramiki na nowożytność.

9. Stan zachowania i postulaty dotyczące konserwacji

Wszelkie działania w obrębie stanowiska wymagają wcześniejszego uzgodnienia z Wojewódzkim Konserwatorem Zabytków.

10. Wykonanie karty (autor, data i podpis)



E. A. Marek
06.02.2023 r.

11. Zatwierdzenie karty (podpis wojewódzkiego konserwatora zabytków)

GEZ	KARTA ADRESOWA STANOWISKA ARCHEOLOGICZNEGO		3. Miejscowość
1. Nazwa STANOWISKO ARCHEOLOGICZNE	2. Czas powstania Epoka brązu - ślad osadniczy, okres wpływów rzymskich - osada, nowożytność - osada		KALSK
7. Fotografia z opisem wskazującym orientację w stosunku do sąsiednich terenów lub stron świata albo mapa z zaznaczonym stanowiskiem archeologicznym			4. Adres AZP 58-15 Nr na obszarze 21 Nr w miejscowości 6 5. Przynależność administracyjna Woj. – lubuskie Powiat – zielonogórski Gmina - Sulechów 6. Formy ochrony
Źródło: opracowanie własne na podstawie mapy topograficznej w skali 1:10 000 oraz <u>materiały LWKZ</u>			

. Historia, opis i wartości

Badania poszukiwawcze na obszarze 58-15 zostały przeprowadzone w 1986 roku.

Podczas prac powierzchniowych w roku 1986 nie odkryto tego stanowiska.

Podczas badań powierzchniowych w roku 2006, przed budową drogi S-3, odcinek Gorzów-Sulechów wykonano badania powierzchniowe, które ujawniły to stanowisko. Wydatowano je na podstawie 1 frag. ceramiki na k. łużycką (epoka brązu), 8 frag. ceramiki z k. przeworskiej (okres wpływów rzymskich) oraz 123 frag. ceramiki na nowożytność.

9. Stan zachowania i postulaty dotyczące konserwacji

Wszelkie działania w obrębie stanowiska wymagają wcześniejszego uzgodnienia z Wojewódzkim Konserwatorem Zabytków.


10. Wykonanie karty (autor, data i podpis)

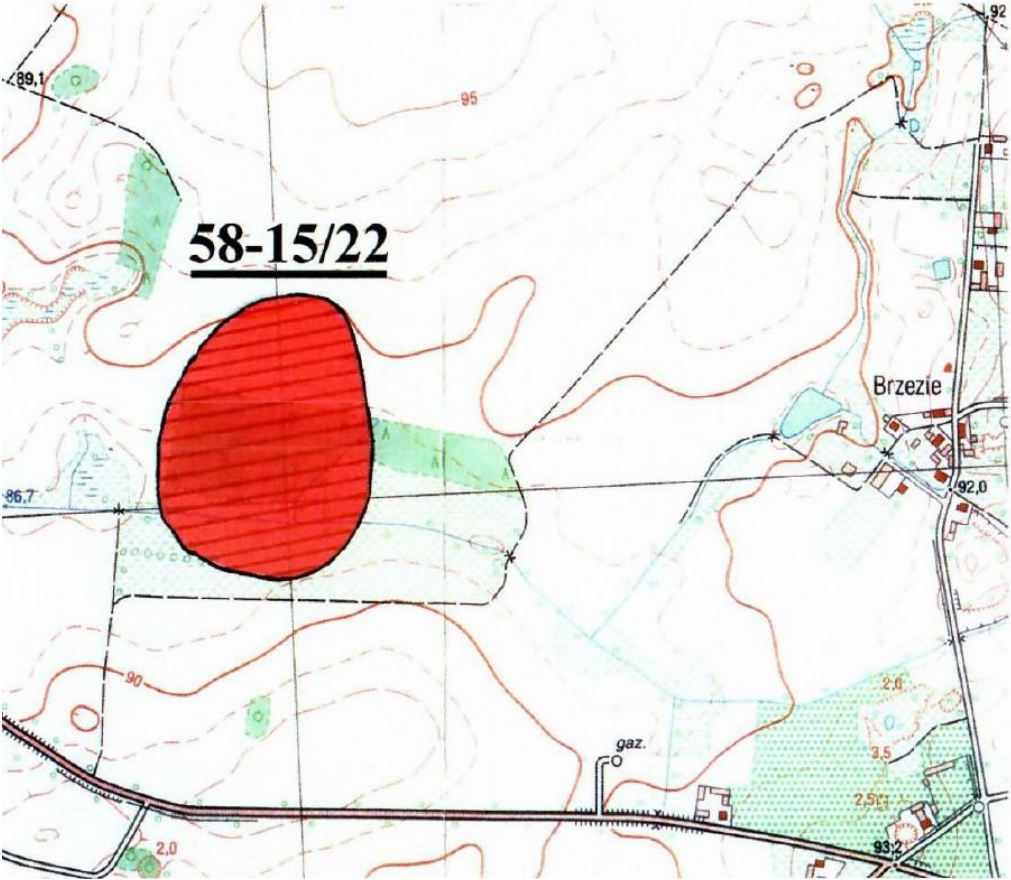



E. A. Marek
06.02.2023 r.

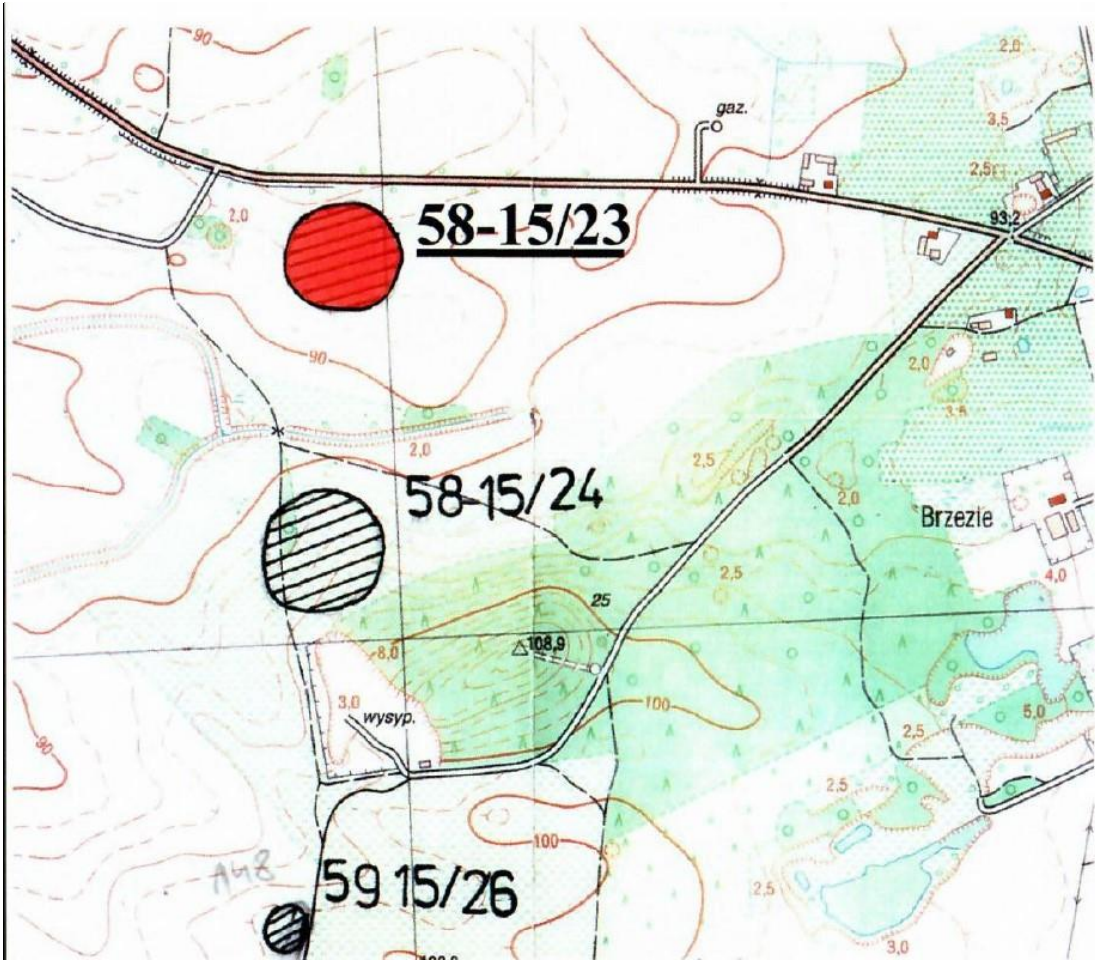
11. Zatwierdzenie karty (podpis wojewódzkiego konserwatora zabytków)

GEZ	KARTA ADRESOWA STANOWISKA ARCHEOLOGICZNEGO		3. Miejscowość
1. Nazwa STANOWISKO ARCHEOLOGICZNE	2. Czas powstania Epoka kamienia - obozowisko		KALSK
7. Fotografia z opisem wskazującym orientację w stosunku do sąsiednich terenów lub stron świata albo mapa z zaznaczonym stanowiskiem archeologicznym			4. Adres AZP 58-15 Nr na obszarze 15 Nr w miejscowości -
			5. Przynależność administracyjna Woj. – lubuskie Powiat – zielonogórski Gmina - Sulechów
			6. Formy ochrony

<p>. Historia, opis i wartości</p> <p>Badania poszukiwawcze na obszarze 58-15 zostały przeprowadzone w 1986 roku.</p> <p>Znane już wcześniej z badań O. Dobrindta (druk wyników badań w 1941 r.). Miały wtedy zostać odkryte wióry krzemienne.</p> <p>Podczas weryfikacji terenowej w roku 1986 nie potwierdzono istnienia stanowiska.</p>	<p>9. Stan zachowania i postulaty dotyczące konserwacji</p> <p>ARCHIWALNE</p>	
	<p>10. Wykonanie karty (autor, data i podpis)</p>  <p>E. A. Marek 06.02.2023 r.</p>	<p>11. Zatwierdzenie karty (podpis wojewódzkiego konserwatora zabytków)</p>

GEZ	KARTA ADRESOWA STANOWISKA ARCHEOLOGICZNEGO		3. Miejscowość
1. Nazwa STANOWISKO ARCHEOLOGICZNE	2. Czas powstania Wczesna epoka brązu - punkt osadniczy, epoka brązu – osada, okres wpływów rzymskich - ślad osadniczy, nowożytność - osada		KIJE
7. Fotografia z opisem wskazującym orientację w stosunku do sąsiednich terenów lub stron świata albo mapa z zaznaczonym stanowiskiem archeologicznym			4. Adres AZP 58-15 Nr na obszarze 22 Nr w miejscowości 1 5. Przynależność administracyjna Woj. – lubuskie Powiat – zielonogórski Gmina - Sulechów 6. Formy ochrony
			
Źródło: opracowanie własne na podstawie mapy topograficznej w skali 1:10 000 oraz materiały LWKZ			

. Historia, opis i wartości	9. Stan zachowania i postulaty dotyczące konserwacji	
<p>Badania poszukiwawcze na obszarze 58-15 zostały przeprowadzone w 1986 roku.</p> <p>Podczas prac powierzchniowych w roku 1986 nie odkryto tego stanowiska.</p> <p>Podczas badań powierzchniowych w roku 2006, przed budową drogi S-3, odcinek Gorzów-Sulechów wykonano badania powierzchniowe, które ujawniły to stanowisko. Wydatowano je na podstawie 5 frag. ceramiki wczesną epokę brązu, 20 frag. ceramiki na k. łużycką (epoka brązu), 1 frag. ceramiki z okresu wpływów rzymskich oraz 31 frag. ceramiki na nowożytność.</p>	<p>Wszelkie działania w obrębie stanowiska wymagają wcześniejszego uzgodnienia z Wojewódzkim Konserwatorem Zabytków.</p>	
	10. Wykonanie karty (autor, data i podpis)	11. Zatwierdzenie karty (podpis wojewódzkiego konserwatora zabytków)
	 <p>E. A. Marek 06.02.2023 r.</p>	

GEZ	KARTA ADRESOWA STANOWISKA ARCHEOLOGICZNEGO		3. Miejscowość
1. Nazwa STANOWISKO ARCHEOLOGICZNE	2. Czas powstania nowożytność - punkt osadniczy		KIJE
7. Fotografia z opisem wskazującym orientację w stosunku do sąsiednich terenów lub stron świata albo mapa z zaznaczonym stanowiskiem archeologicznym			4. Adres
			4. Adres AZP 58-15 Nr na obszarze 23 Nr w miejscowości 2
			Źródło: opracowanie własne na podstawie mapy topograficznej w skali 1:10 000 oraz <u>materiały LWKZ</u>

. Historia, opis i wartości

Badania poszukiwawcze na obszarze 58-15 zostały przeprowadzone w 1986 roku.

Podczas prac powierzchniowych w roku 1986 nie odkryto tego stanowiska.

Podczas badań powierzchniowych w roku 2006, przed budową drogi S-3, odcinek Gorzów-Sulechów wykonano badania powierzchniowe, które ujawniły to stanowisko. Wydatowano je na podstawie 13 frag. ceramiki na nowożytność.

9. Stan zachowania i postulaty dotyczące konserwacji

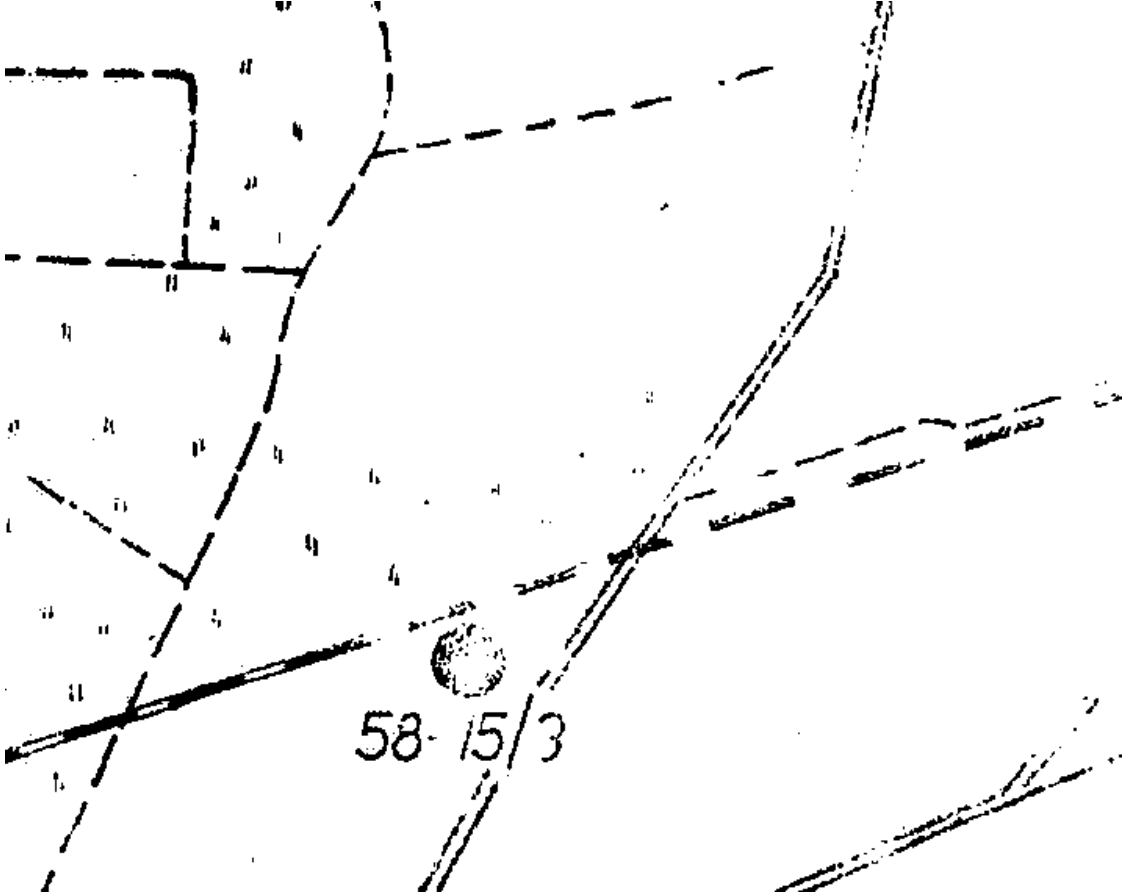
Wszelkie działania w obrębie stanowiska wymagają wcześniejszego uzgodnienia z Wojewódzkim Konserwatorem Zabytków.

10. Wykonanie karty (autor, data i podpis)



E. A. Marek
06.02.2023 r.

11. Zatwierdzenie karty (podpis wojewódzkiego konserwatora zabytków)

GEZ	KARTA ADRESOWA STANOWISKA ARCHEOLOGICZNEGO		3. Miejscowość
1. Nazwa STANOWISKO ARCHEOLOGICZNE	2. Czas powstania Pradzieje - ślad osadniczy, wczesne średniowiecze - punkt osadniczy, późne średniowiecze - ślad osadniczy		KRĘŻOŁY
<p>7. Fotografia z opisem wskazującym orientację w stosunku do sąsiednich terenów lub stron świata albo mapa z zaznaczonym stanowiskiem archeologicznym</p> 			4. Adres AZP 58-15 Nr na obszarze 3 Nr w miejscowości 1
			5. Przynależność administracyjna Woj. – lubuskie Powiat – zielonogórski Gmina - Sulechów
			6. Formy ochrony <u>MPZP Nr:</u> <u>0007.239.2020</u> z dnia <u>2020-08-18</u>
Źródło: opracowanie własne na podstawie mapy topograficznej w skali 1:10 000 oraz <u>materiały LWKZ</u>			

. Historia, opis i wartości

Badania poszukiwawcze na obszarze 58-15 zostały przeprowadzone w 1986 roku.

Podczas prac powierzchniowych w roku 1986 odkryto 8 frag. ceramiki pradziejowej, 10 frag. ceramiki wczesnośredniowiecznej oraz 13 frag. ceramiki późnośredniowiecznej.

9. Stan zachowania i postulaty dotyczące konserwacji

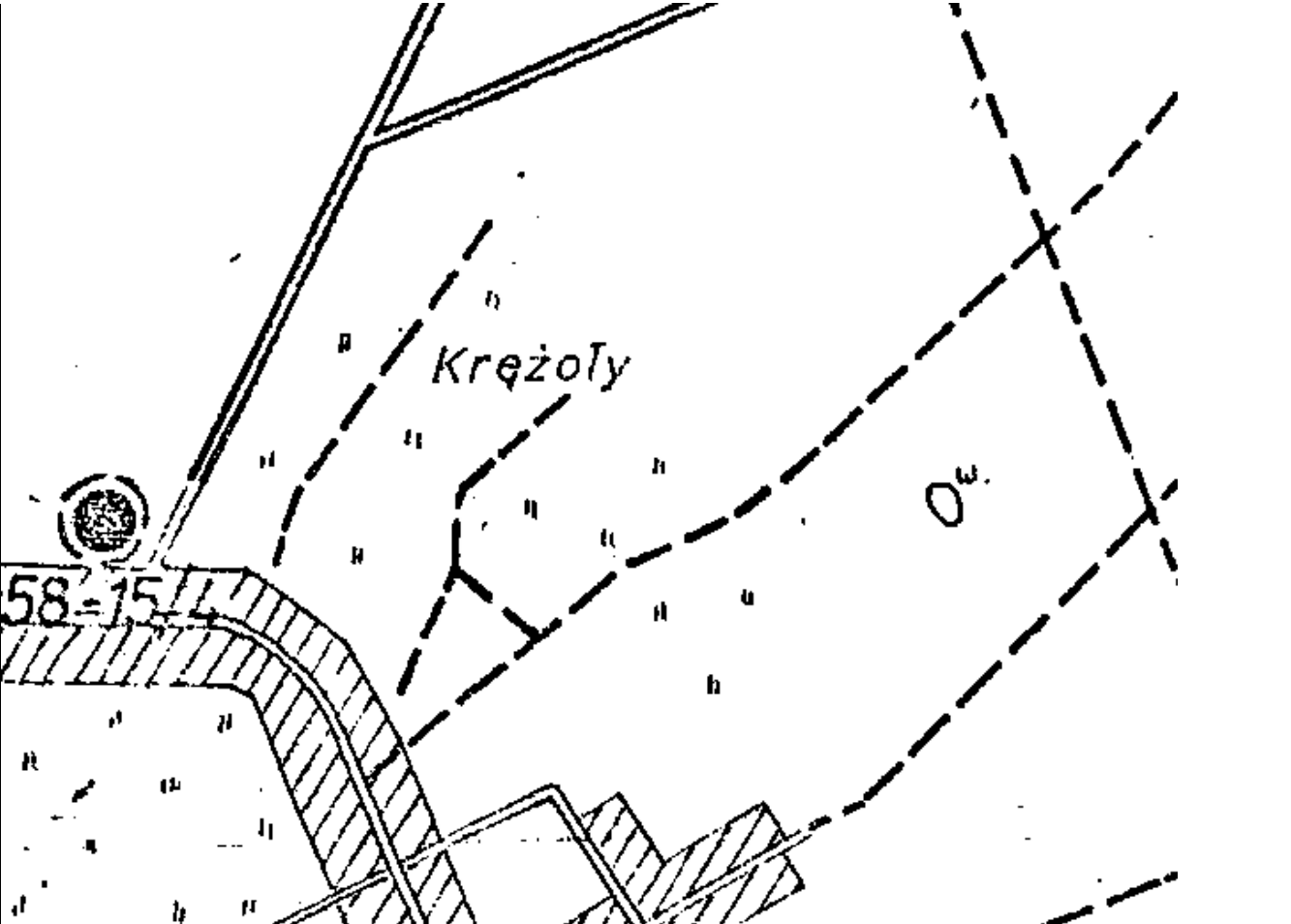
Wszelkie działania w obrębie stanowiska wymagają wcześniejszego uzgodnienia z Wojewódzkim Konserwatorem Zabytków.

10. Wykonanie karty (autor, data i podpis)



E. A. Marek
06.02.2023 r.

11. Zatwierdzenie karty (podpis wojewódzkiego konserwatora zabytków)

GEZ	KARTA ADRESOWA STANOWISKA ARCHEOLOGICZNEGO		3. Miejscowość
1. Nazwa STANOWISKO ARCHEOLOGICZNE	2. Czas powstania późne średniowiecze - ślad osadniczy		KRĘŻOŁY
7. Fotografia z opisem wskazującym orientację w stosunku do sąsiednich terenów lub stron świata albo mapa z zaznaczonym stanowiskiem archeologicznym			4. Adres
			AZP 58-15 Nr na obszarze 4 Nr w miejscowości 2
			5. Przynależność administracyjna Woj. – lubuskie Powiat – zielonogórski Gmina - Sulechów
Źródło: opracowanie własne na podstawie mapy topograficznej w skali 1:10 000 oraz <u>materiały LWKZ</u>			6. Formy ochrony <u>MPZP Nr: 0007.239.2020</u>

. Historia, opis i wartości

Badania poszukiwawcze na obszarze 58-15 zostały przeprowadzone w 1986 roku.

Podczas prac powierzchniowych w roku 1986 odkryto 4 frag. ceramiki późnośredniowiecznej.

9. Stan zachowania i postulaty dotyczące konserwacji

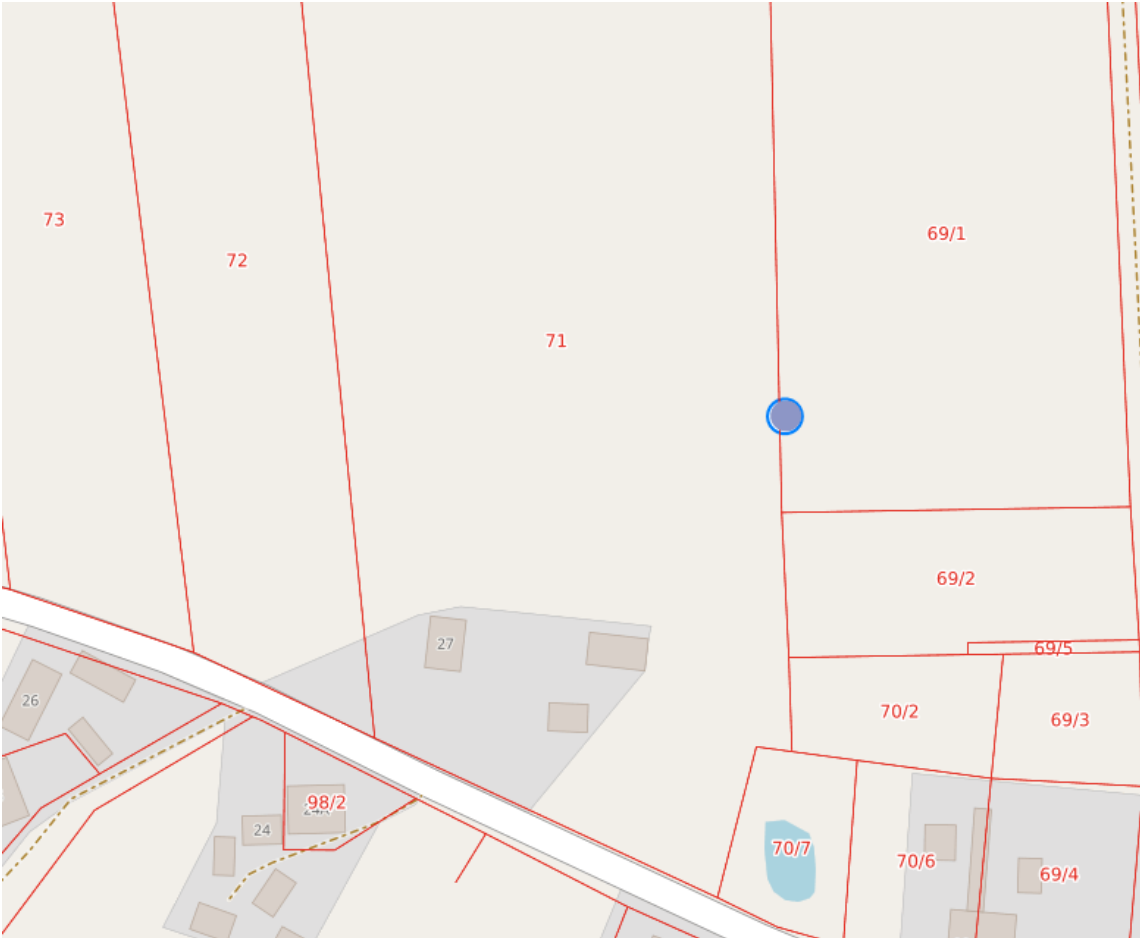
Wszelkie działania w obrębie stanowiska wymagają wcześniejszego uzgodnienia z Wojewódzkim Konserwatorem Zabytków.

10. Wykonanie karty (autor, data i podpis)



E. A. Marek
06.02.2023 r.

11. Zatwierdzenie karty (podpis wojewódzkiego konserwatora zabytków)

GEZ	KARTA ADRESOWA STANOWISKA ARCHEOLOGICZNEGO		3. Miejscowość
1. Nazwa STANOWISKO ARCHEOLOGICZNE	2. Czas powstania Pradzieje - ślad osadniczy, późne średniowiecze - ślad osadniczy		ŁĘGOWO
7. Fotografia z opisem wskazującym orientację w stosunku do sąsiednich terenów lub stron świata albo mapa z zaznaczonym stanowiskiem archeologicznym			4. Adres
			AZP 58-15 Nr na obszarze 5 Nr w miejscowości 1 (nazwa msc. ŁĘGOWO SULECHOWSKIE)
			Źródło: opracowanie własne
			6. Formy ochrony

. Historia, opis i wartości

Badania poszukiwawcze na obszarze 58-15 zostały przeprowadzone w 1986 roku.

Podczas prac powierzchniowych w roku 1986 odkryto 1 frag. ceramiki pradziejowej oraz 4 frag. ceramiki późnośredniowiecznej.

9. Stan zachowania i postulaty dotyczące konserwacji

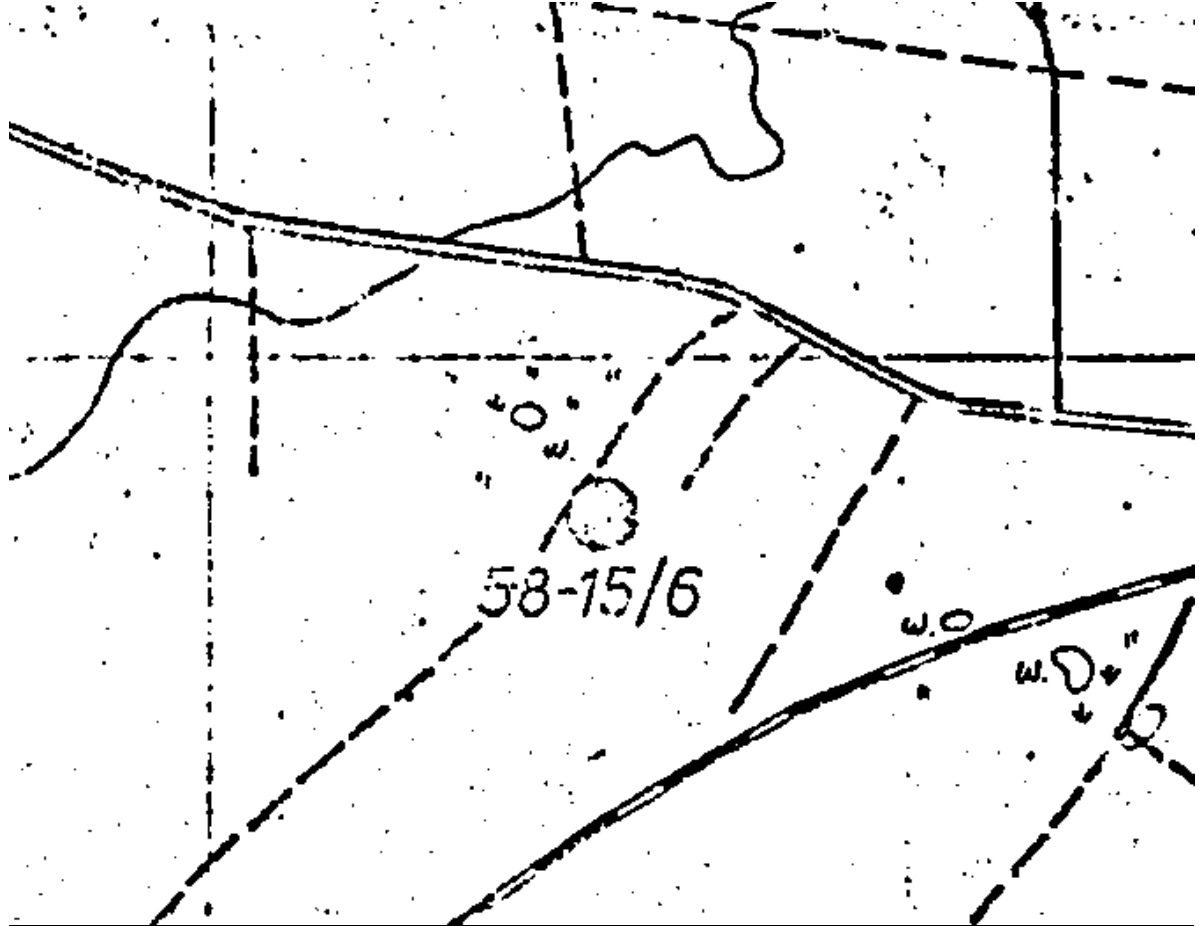
Wszelkie działania w obrębie stanowiska wymagają wcześniejszego uzgodnienia z Wojewódzkim Konserwatorem Zabytków.

10. Wykonanie karty (autor, data i podpis)



E. A. Marek
06.02.2023 r.

11. Zatwierdzenie karty (podpis wojewódzkiego konserwatora zabytków)

GEZ	KARTA ADRESOWA STANOWISKA ARCHEOLOGICZNEGO		3. Miejscowość
1. Nazwa STANOWISKO ARCHEOLOGICZNE	2. Czas powstania Epoka kamienia - ślad osadniczy, późne średniowiecze - ślad osadniczy		ŁĘGOWO
7. Fotografia z opisem wskazującym orientację w stosunku do sąsiednich terenów lub stron świata albo mapa z zaznaczonym stanowiskiem archeologicznym 			4. Adres AZP 58-15 Nr na obszarze 6 Nr w miejscowości 2 (nazwa msc. ŁĘGOWO SULECHOWSKIE) 5. Przynależność administracyjna Woj. – lubuskie Powiat – zielonogórski Gmina - Sulechów 6. Formy ochrony
Źródło: opracowanie własne na podstawie mapy topograficznej w skali 1:10 000 oraz <u>materiały LWKZ</u>			

. Historia, opis i wartości

Badania poszukiwawcze na obszarze 58-15 zostały przeprowadzone w 1986 roku.

Podczas prac powierzchniowych w roku 1986 odkryto 1 krzemień epoki kamienia oraz 5 frag. ceramiki późnośredniowiecznej.

9. Stan zachowania i postulaty dotyczące konserwacji

Wszelkie działania w obrębie stanowiska wymagają wcześniejszego uzgodnienia z Wojewódzkim Konserwatorem Zabytków.

10. Wykonanie karty (autor, data i podpis)



E. A. Marek
06.02.2023 r.

11. Zatwierdzenie karty (podpis wojewódzkiego konserwatora zabytków)

GEZ	KARTA ADRESOWA STANOWISKA ARCHEOLOGICZNEGO		3. Miejscowość
1. Nazwa STANOWISKO ARCHEOLOGICZNE	2. Czas powstania Okres wpływów rzymskich - ślad osadniczy, nowożytność - punkt osadniczy		MOZÓW
7. Fotografia z opisem wskazującym orientację w stosunku do sąsiednich terenów lub stron świata albo mapa z zaznaczonym stanowiskiem archeologicznym			4. Adres
			AZP 58-15 Nr na obszarze 24 Nr w miejscowości 21
			5. Przynależność administracyjna Woj. – lubuskie Powiat – zielonogórski Gmina - Sulechów
Źródło: opracowanie własne na podstawie mapy topograficznej w skali 1:10 000 oraz <u>materiały LWKZ</u>			6. Formy ochrony <u>MPZP Nr: 0007.218.2020</u> z dnia 2020-04-21

. Historia, opis i wartości

Badania poszukiwawcze na obszarze 58-15 zostały przeprowadzone w 1986 roku.

Podczas prac powierzchniowych w roku 1986 nie odkryto tego stanowiska.

Podczas badań powierzchniowych w roku 2006, przed budową drogi S-3, odcinek Gorzów-Sulechów wykonano badania powierzchniowe, które ujawniły to stanowisko. Wydatowano je na podstawie jednego frag. ceramiki na okres wpływów rzymskich oraz 8 frag. ceramiki na nowożytność.

9. Stan zachowania i postulaty dotyczące konserwacji

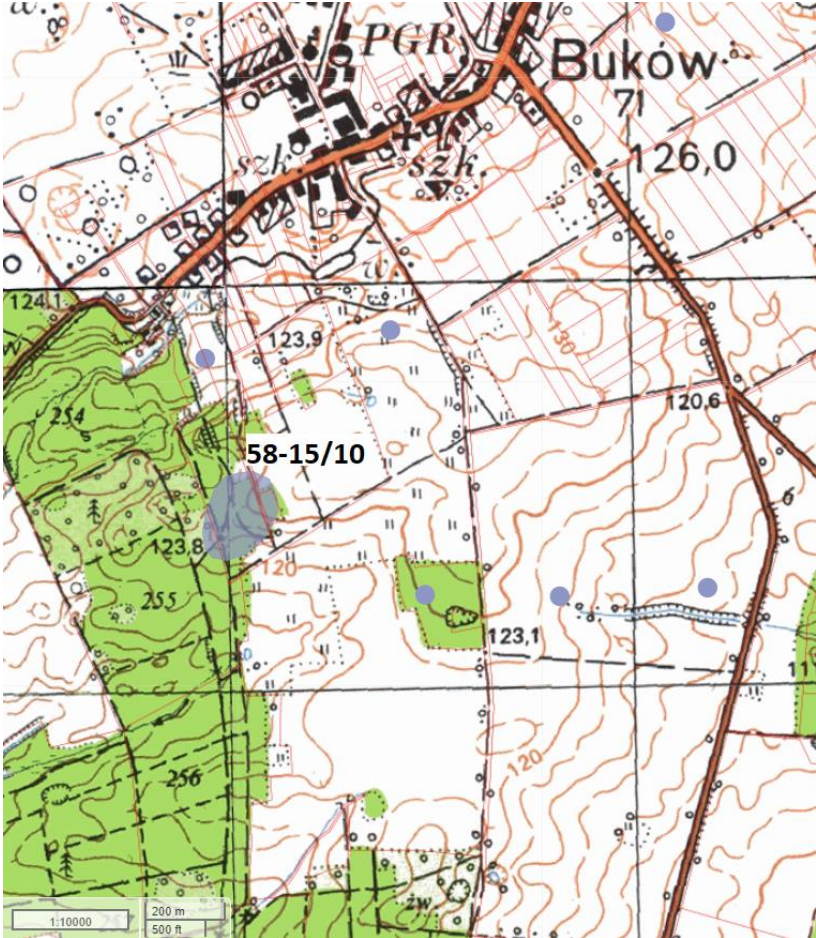
Wszelkie działania w obrębie stanowiska wymagają wcześniejszego uzgodnienia z Wojewódzkim Konserwatorem Zabytków.

10. Wykonanie karty (autor, data i podpis)



E. A. Marek
06.02.2023 r.

11. Zatwierdzenie karty (podpis wojewódzkiego konserwatora zabytków)

GEZ	KARTA ADRESOWA STANOWISKA ARCHEOLOGICZNEGO		3. Miejscowość
1. Nazwa STANOWISKO ARCHEOLOGICZNE		2. Czas powstania Epoka brązu - cmentarzysko kurhanowe	BUKÓW
7. Fotografia z opisem wskazującym orientację w stosunku do sąsiednich terenów lub stron świata albo mapa z zaznaczonym stanowiskiem archeologicznym			4. Adres AZP 58-15 Nr na obszarze 10 Nr w miejscowości 1 5. Przynależność administracyjna Woj. – lubuskie Powiat – zielonogórski Gmina - Sulechów 6. Formy ochrony .
			
Źródło: opracowanie własne na podstawie mapy topograficznej w skali 1:10 000 oraz <u>materiały LWKZ</u>			

. Historia, opis i wartości

Badania poszukiwawcze na obszarze 58-15 zostały przeprowadzone w 1986 roku.

Stanowisko znane z mapy archiwalne nr 2124 w Potsdamie. Występuje także w starszej literaturze niemieckiej.

Zostało pozytywnie zweryfikowane w terenie w późniejszym czasie – kopce w dalszym ciągu widoczne.

9. Stan zachowania i postulaty dotyczące konserwacji

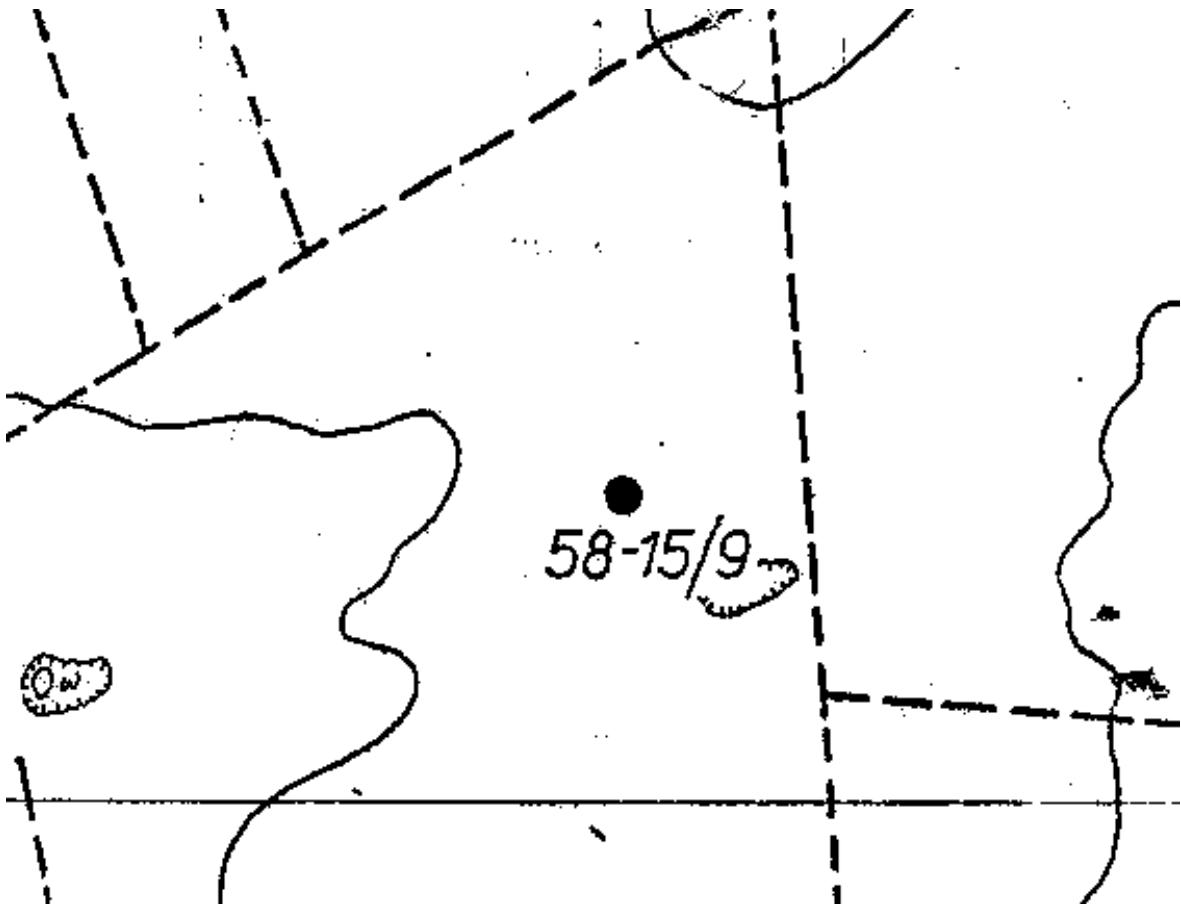
Wszelkie działania w obrębie stanowiska wymagają wcześniejszego uzgodnienia z Wojewódzkim Konserwatorem Zabytków.

10. Wykonanie karty (autor, data i podpis)



E. A. Marek
31.01.2023 r.

11. Zatwierdzenie karty (podpis wojewódzkiego konserwatora zabytków)

GEZ	KARTA ADRESOWA STANOWISKA ARCHEOLOGICZNEGO		3. Miejscowość
1. Nazwa STANOWISKO ARCHEOLOGICZNE	2. Czas powstania ?- kurhan		BUKÓW
7. Fotografia z opisem wskazującym orientację w stosunku do sąsiednich terenów lub stron świata albo mapa z zaznaczonym stanowiskiem archeologicznym 			4. Adres AZP 58-15 Nr na obszarze 9 Nr w miejscowości 2 5. Przynależność administracyjna Woj. – lubuskie Powiat – zielonogórski Gmina - Sulechów 6. Formy ochrony

Źródło: opracowanie własne na podstawie mapy topograficznej w skali 1:10 000 oraz materiały LWKZ

. Historia, opis i wartości

Badania poszukiwawcze na obszarze 58-15 zostały przeprowadzone w 1986 roku.

Zostało pozytywnie zweryfikowane w terenie – widoczny kopiec o nieokreślonej chronologii.

9. Stan zachowania i postulaty dotyczące konserwacji

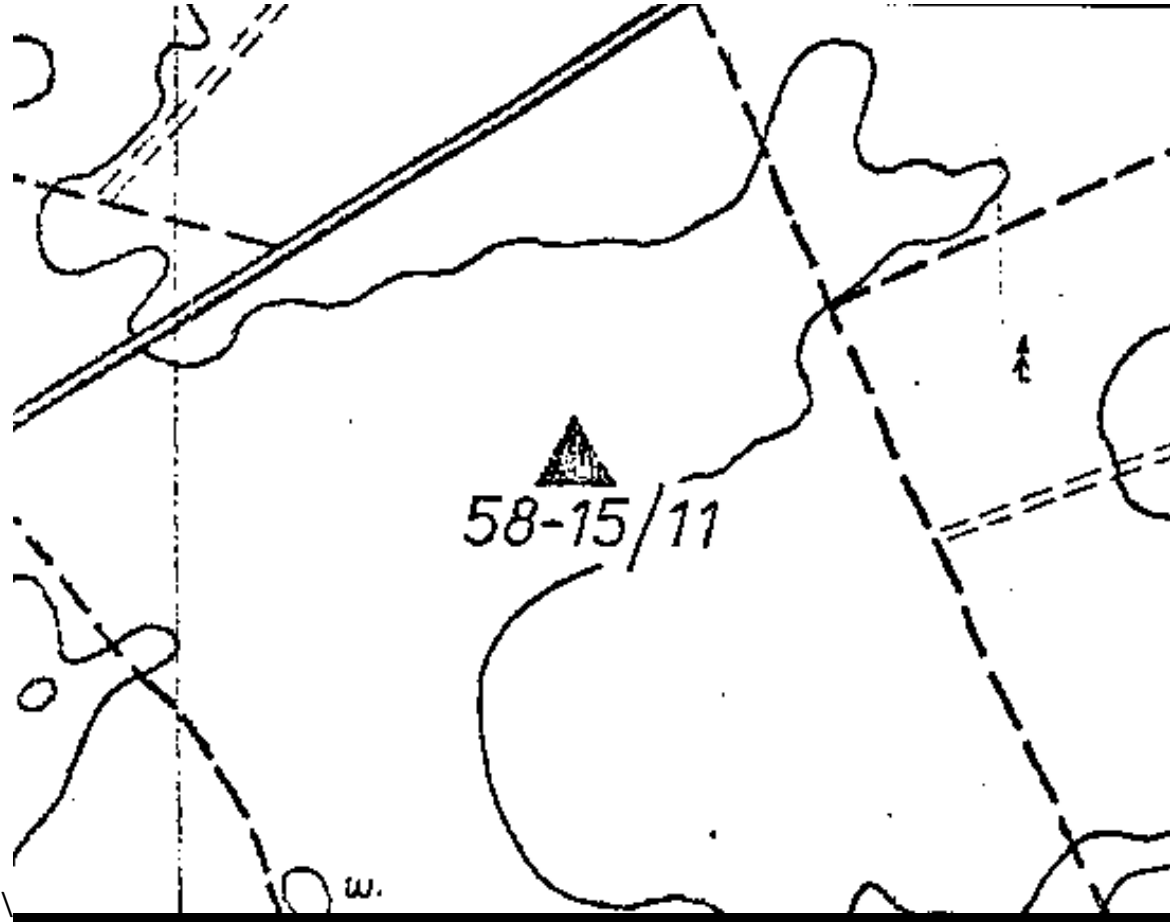
Wszelkie działania w obrębie stanowiska wymagają wcześniejszego uzgodnienia z Wojewódzkim Konserwatorem Zabytków.

10. Wykonanie karty (autor, data i podpis)



E. A. Marek
31.01.2023 r.

11. Zatwierdzenie karty (podpis wojewódzkiego konserwatora zabytków)

GEZ	KARTA ADRESOWA STANOWISKA ARCHEOLOGICZNEGO		3. Miejscowość
1. Nazwa STANOWISKO ARCHEOLOGICZNE	2. Czas powstania Wczesne średniowiecze - ślad osadniczy		KALSK
7. Fotografia z opisem wskazującym orientację w stosunku do sąsiednich terenów lub stron świata albo mapa z zaznaczonym stanowiskiem archeologicznym			4. Adres AZP 58-15 Nr na obszarze 11 Nr w miejscowości 3 (nazwa msc. BUKÓW) 5. Przynależność administracyjna Woj. – lubuskie Powiat – zielonogórski Gmina - Sulechów 6. Formy ochrony
			
Źródło: opracowanie własne na podstawie mapy topograficznej w skali 1:10 000 oraz <u>materiały LWKZ</u>			

. Historia, opis i wartości

Badania poszukiwawcze na obszarze 58-15 zostały przeprowadzone w 1986 roku.

Stanowisko zostało odkryte już podczas badań powierzchniowych w roku 1969 przez E. Dąbrowsiego. Dane znajdują się w archiwum WKZ w Zielonej Górze (teka nr 1212).

9. Stan zachowania i postulaty dotyczące konserwacji

ARCHIWALNE

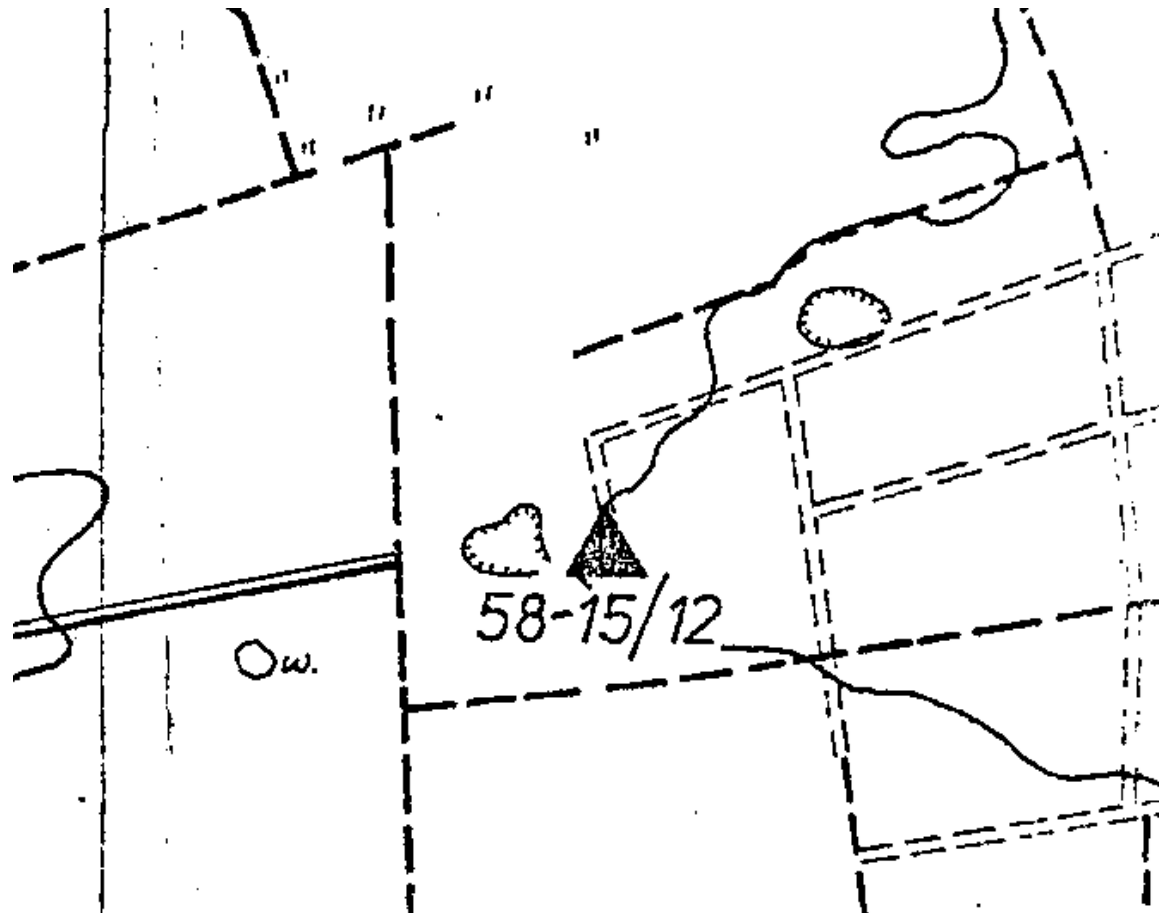
Wszelkie działania w obrębie stanowiska wymagają wcześniejszego uzgodnienia z Wojewódzkim Konserwatorem Zabytków.

10. Wykonanie karty (autor, data i podpis)



E. A. Marek
06.02.2023 r.

11. Zatwierdzenie karty (podpis wojewódzkiego konserwatora zabytków)

GEZ	KARTA ADRESOWA STANOWISKA ARCHEOLOGICZNEGO		3. Miejscowość
1. Nazwa STANOWISKO ARCHEOLOGICZNE		2. Czas powstania Wczesne średniowiecze - obiekt kultowy?	BUKÓW
7. Fotografia z opisem wskazującym orientację w stosunku do sąsiednich terenów lub stron świata albo mapa z zaznaczonym stanowiskiem archeologicznym			4. Adres
			AZP 58-15 Nr na obszarze 12 Nr w miejscowości 5
			5. Przynależność administracyjna Woj. – lubuskie Powiat – zielonogórski Gmina - Sulechów
			6. Formy ochrony Rejestr zabytków: L-31/C z 20.06.1970 r.

Źródło: opracowanie własne na podstawie mapy topograficznej w skali 1:10 000 oraz materiały LWKZ

. Historia, opis i wartości

Badania poszukiwawcze na obszarze 58-15 zostały przeprowadzone w 1986 roku.

W roku 1969 E. Dąbrowski prowadził tam ratownicze badania wykopaliskowe. Odkrył obiekt z brukiem kamiennym, któremu przypisał funkcję „kultową”. Dane znajdują się w archiwum MAŚN (teka nr 1214).

W 1982 roku zmieniono numer stanowiska z 1 na 5 w miejscowości.

9. Stan zachowania i postulaty dotyczące konserwacji

ARCHIWALNE

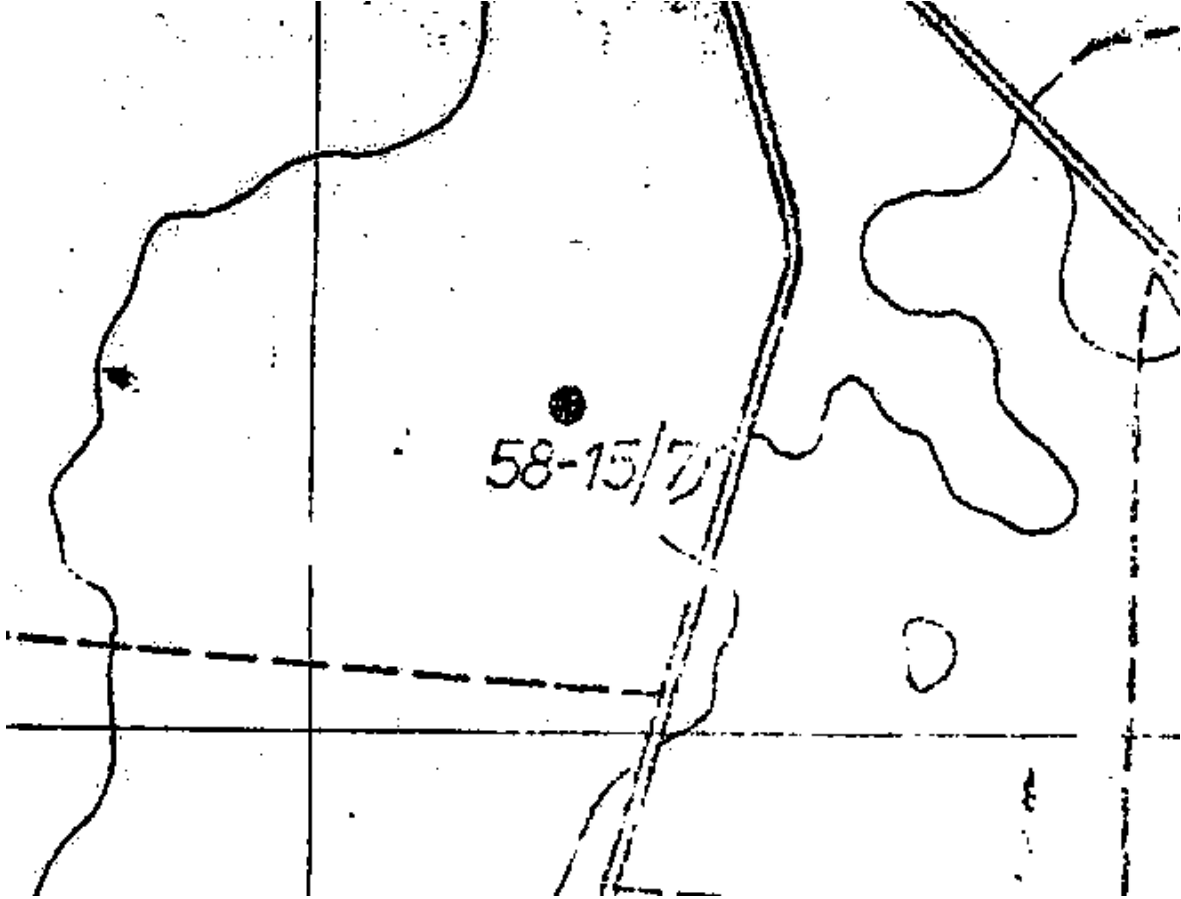
Wszelkie działania w obrębie stanowiska wymagają wcześniejszego uzgodnienia z Wojewódzkim Konserwatorem Zabytków.

10. Wykonanie karty (autor, data i podpis)



E. A. Marek
06.02.2023 r.

11. Zatwierdzenie karty (podpis wojewódzkiego konserwatora zabytków)

GEZ	KARTA ADRESOWA STANOWISKA ARCHEOLOGICZNEGO		3. Miejscowość
1. Nazwa STANOWISKO ARCHEOLOGICZNE	2. Czas powstania Pradzieje - ślad osadniczy, wczesne średniowiecze - ślad osadniczy, późne średniowiecze - ślad osadniczy		BUKÓW
7. Fotografia z opisem wskazującym orientację w stosunku do sąsiednich terenów lub stron świata albo mapa z zaznaczonym stanowiskiem archeologicznym 			4. Adres AZP 58-15 Nr na obszarze 7 Nr w miejscowości 6 5. Przynależność administracyjna Woj. – lubuskie Powiat – zielonogórski Gmina - Sulechów 6. Formy ochrony

Źródło: opracowanie własne na podstawie mapy topograficznej w skali 1:10 000 oraz materiały LWKZ

. Historia, opis i wartości

Badania poszukiwawcze na obszarze 58-15 zostały przeprowadzone w 1986 roku

W czasie tych badań odkryto na stanowisku po jednym fragmencie ceramiki datowanym na pradzieje, wczesne i późne średniowiecze.

9. Stan zachowania i postulaty dotyczące konserwacji

Wszelkie działania w obrębie stanowiska wymagają wcześniejszego uzgodnienia z Wojewódzkim Konserwatorem Zabytków.

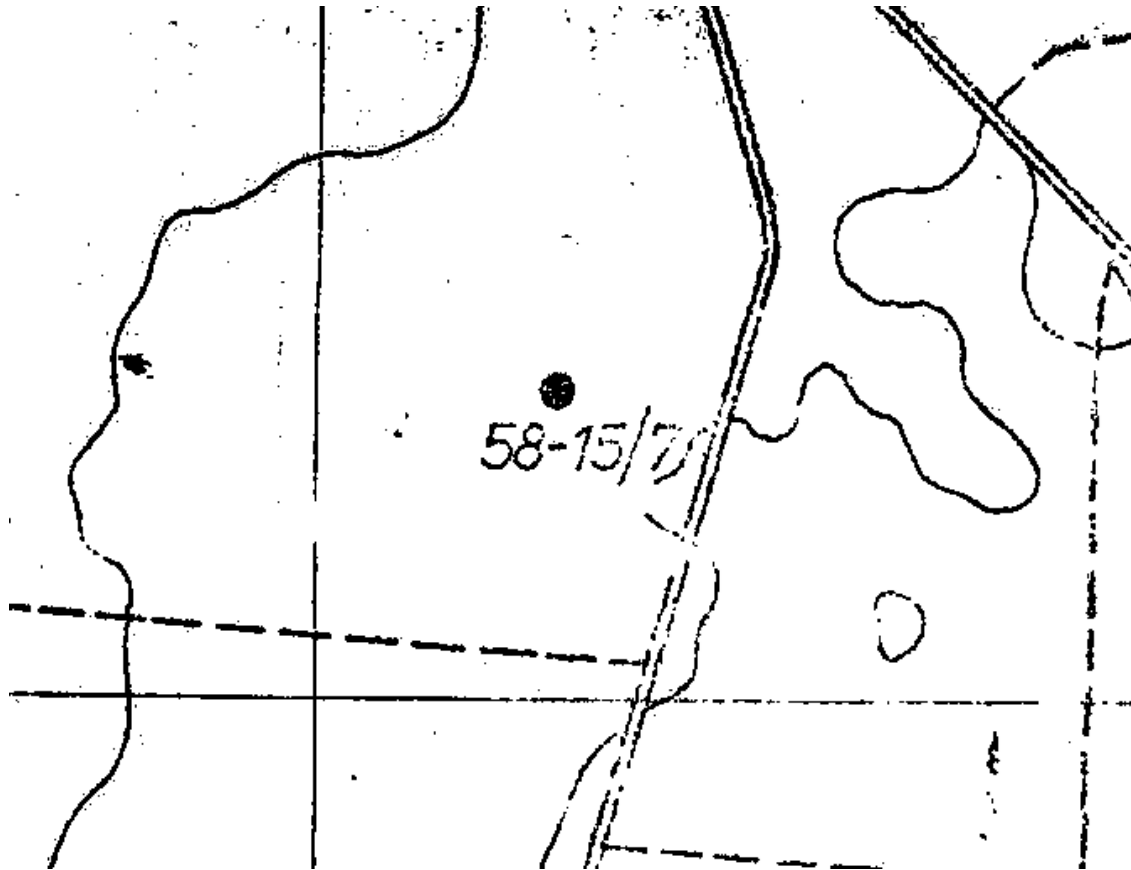
10. Wykonanie karty (autor, data i podpis)




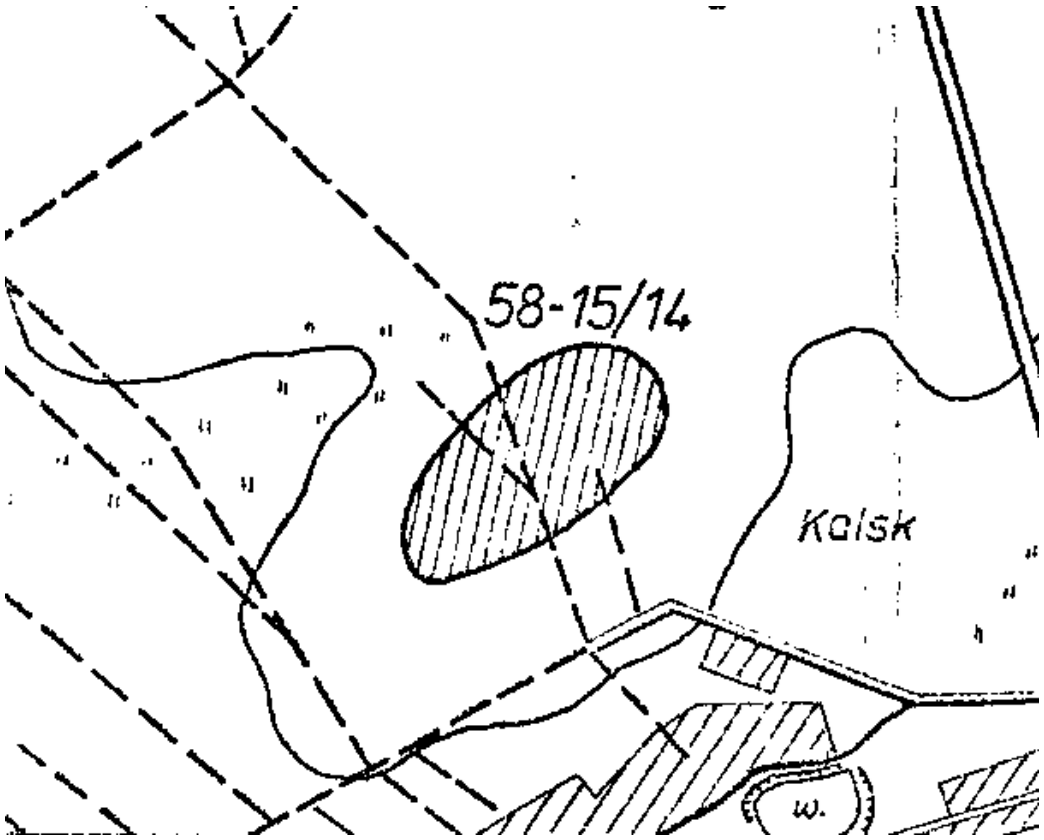
E. A. Marek
06.02.2023 r.

11. Zatwierdzenie karty (podpis wojewódzkiego konserwatora zabytków)

GEZ	KARTA ADRESOWA STANOWISKA ARCHEOLOGICZNEGO		3. Miejscowość
1. Nazwa STANOWISKO ARCHEOLOGICZNE	2. Czas powstania Epoka brązu - ślad osadniczy, okres wędrówek ludów - punkt osadniczy, pradzieje - punkt osadniczy, późne średniowiecze - ślad osadniczy		BUKÓW
7. Fotografia z opisem wskazującym orientację w stosunku do sąsiednich terenów lub stron świata albo mapa z zaznaczonym stanowiskiem archeologicznym			4. Adres AZP 58-15 Nr na obszarze 8 Nr w miejscowości 7 5. Przynależność administracyjna Woj. – lubuskie Powiat – zielonogórski Gmina - Sulechów 6. Formy ochrony
Źródło: opracowanie własne na podstawie mapy topograficznej w skali 1:10 000 oraz <u>materiały LWKZ</u>			



<p>. Historia, opis i wartości</p> <p>Badania poszukiwawcze na obszarze 58-15 zostały przeprowadzone w 1986 roku.</p> <p>W czasie tych badań odkryto na stanowisku cztery fragmenty ceramiki datowane na k. łużycką (epoka brązu), 3 frag. ceramiki k. przeworskiej (OWR), 5 frag. datowanych na wczesne średniowiecze i 2 frag. ceramiki późnośredniowieczej.</p>	<p>9. Stan zachowania i postulaty dotyczące konserwacji</p> <p>Wszelkie działania w obrębie stanowiska wymagają wcześniejszego uzgodnienia z Wojewódzkim Konserwatorem Zabytków.</p>	
	<p>10. Wykonanie karty (autor, data i podpis)</p>  <p>E. A. Marek 06.02.2023 r.</p>	<p>11. Zatwierdzenie karty (podpis wojewódzkiego konserwatora zabytków)</p>

GEZ	KARTA ADRESOWA STANOWISKA ARCHEOLOGICZNEGO		3. Miejscowość
1. Nazwa STANOWISKO ARCHEOLOGICZNE	2. Czas powstania Okres wędrówek ludów – osada, wczesne/późne średniowiecze – osada, średniowiecze - ślad osadniczy, wczesne średniowiecze – osada, późne średniowiecze - ślad osadniczy		KALSK
7. Fotografia z opisem wskazującym orientację w stosunku do sąsiednich terenów lub stron świata albo mapa z zaznaczonym stanowiskiem archeologicznym			4. Adres AZP 58-15 Nr na obszarze 14 Nr w miejscowości 1
			5. Przynależność administracyjna Woj. – lubuskie Powiat – zielonogórski Gmina - Sulechów
			6. Formy ochrony
Źródło: opracowanie własne na podstawie mapy topograficznej w skali 1:10 000 oraz <u>materiały LWKZ</u>			

. Historia, opis i wartości

Badania poszukiwawcze na obszarze 58-15 zostały przeprowadzone w 1986 roku.

Znane już wcześniej z badań powierzchniowych E. Dąbrowskiego z roku 1976. Także w archiwum Muzeum Archeologicznego w Poczdamie w teczce Kalzig, mapa 1214 stanowisko ma nr 2. Z kolei w archiwum MAŚN na karcie 1211 jako stanowisko nr 1.

Z archiwalnych danych stanowisko było określane jako osada k. przeworskiej (MOR) oraz osada wczesno (?)/ późnośredniowieczna. Podczas prac powierzchniowych odkryto zaś 4 fragmenty ceramiki średniowiecznej, 1 frag. ceramiki k. przeworskiej (OWR), 1 frag. ceramiki wczesnośredniowiecznej oraz 1 frag. ceramiki późnośredniowiecznej.

9. Stan zachowania i postulaty dotyczące konserwacji

Wszelkie działania w obrębie stanowiska wymagają wcześniejszego uzgodnienia z Wojewódzkim Konserwatorem Zabytków.

10. Wykonanie karty (autor, data i podpis)



E. A. Marek
06.02.2023 r.

11. Zatwierdzenie karty (podpis wojewódzkiego konserwatora zabytków)