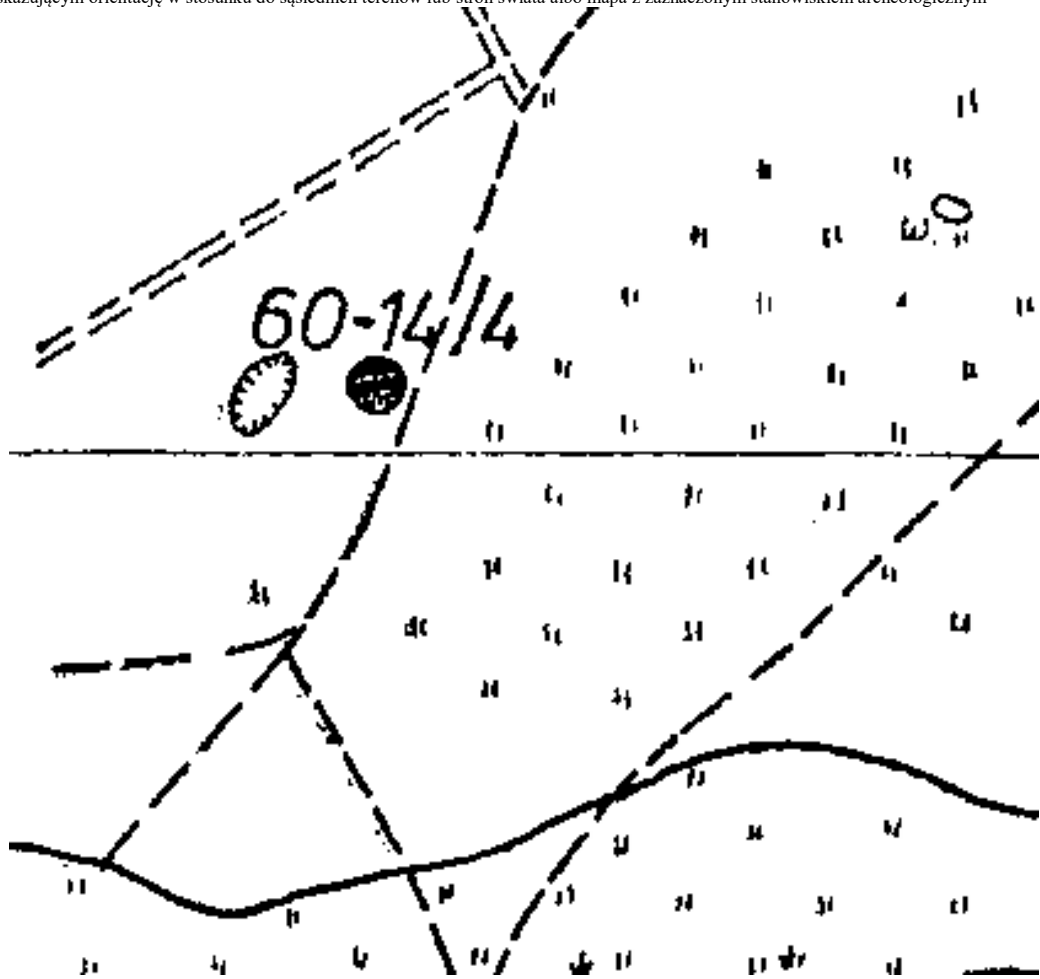


GEZ	KARTA ADRESOWA STANOWISKA ARCHEOLOGICZNEGO		3. Miejscowość
1. Nazwa STANOWISKO ARCHEOLOGICZNE	2. Czas powstania Kultura amfor kulistych? – kurhan/megalit?		MOZÓW
7. Fotografia z opisem wskazującym orientację w stosunku do sąsiednich terenów lub stron świata albo mapa z zaznaczonym stanowiskiem archeologicznym			4. Adres AZP 60-14 Nr na obszarze 4 Nr w miejscowości 7 (nazwa msc. POMORSKO) 5. Przynależność administracyjna Woj. – lubuskie Powiat – zielonogórski Gmina - Sulechów 6. Formy ochrony MPZP Nr: 0007/367/2017 z dnia 2017-06-20



Źródło: opracowanie własne na podstawie mapy topograficznej w skali 1:10 000 oraz materiały LWKZ

. Historia, opis i wartości

Badania poszukiwawcze na obszarze 60-14 zostały przeprowadzone w 1984 roku.

Stanowisko zostało wydatowane prawdopodobną kulturę amfor kulistych jako być może kurhan lub megalit. Miał on wtedy mieć 20x10 m, kształt czworoboka, 11 głazów, w tym dwie płyty.

9. Stan zachowania i postulaty dotyczące konserwacji

Wszelkie działania w obrębie stanowiska wymagają wcześniejszego uzgodnienia z Wojewódzkim Konserwatorem Zabytków.

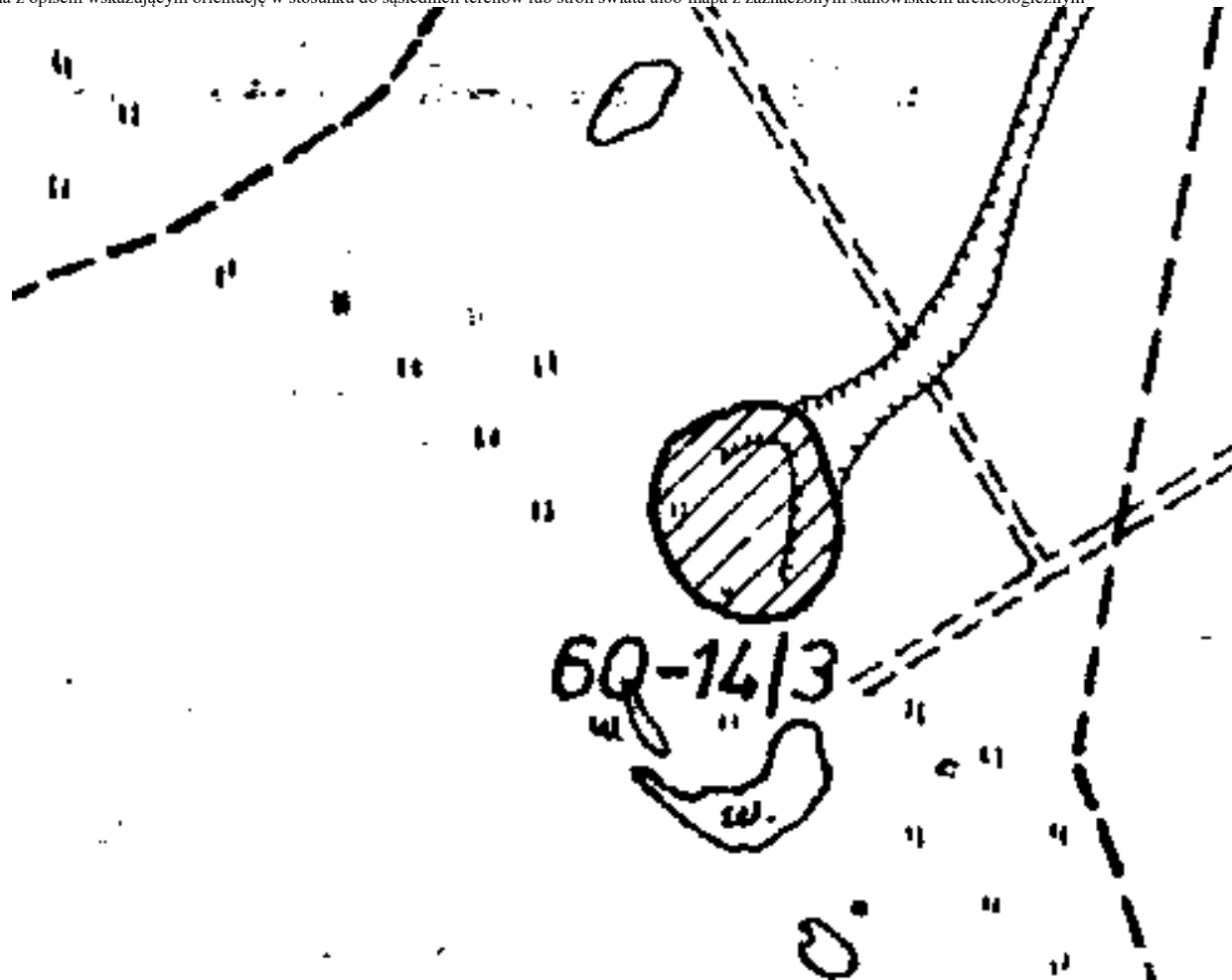
10. Wykonanie karty (autor, data i podpis)




E. A. Marek
10.02.2023 r.

11. Zatwierdzenie karty (podpis wojewódzkiego konserwatora zabytków)

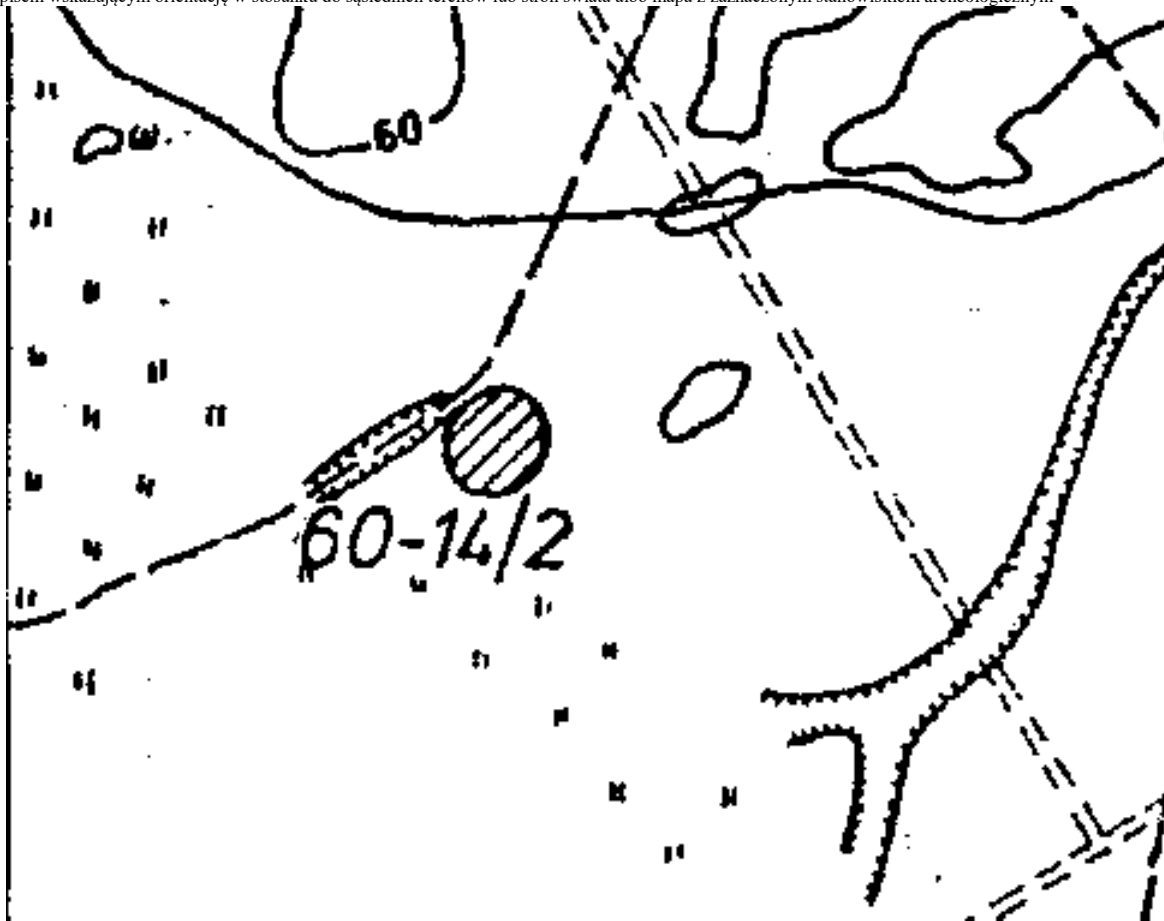
GEZ	KARTA ADRESOWA STANOWISKA ARCHEOLOGICZNEGO		3. Miejscowość
1. Nazwa STANOWISKO ARCHEOLOGICZNE	2. Czas powstania hallstatt – grodzisko		MOZÓW
7. Fotografia z opisem wskazującym orientację w stosunku do sąsiednich terenów lub stron świata albo mapa z zaznaczonym stanowiskiem archeologicznym			4. Adres AZP 60-14 Nr na obszarze 3 Nr w miejscowości 5 (nazwa msc. POMORSKO) 5. Przynależność administracyjna Woj. – lubuskie Powiat – zielonogórski Gmina - Sulechów 6. Formy ochrony MPZP Nr: 0007/367/2017 z dnia 2017-06-20



Źródło: opracowanie własne na podstawie mapy topograficznej w skali 1:10 000 oraz materiały LWKZ

<p>. Historia, opis i wartości</p> <p>Badania poszukiwawcze na obszarze 60-14 zostały przeprowadzone w 1984 roku.</p> <p>Prawdopodobnie ze względu na to, że obiekt ten został już wcześniej opisany w literaturze: E. Dąbrowski „Sprawozdanie z działalności Działu Archeologicznego Muzeum Okręgowego za lata 1965-67”, Silesia Antiqua, t. XI, s. 291.</p> <p>Stanowisko zostało wydátowane na k. łużycką (hallstatt) na podstawie 12 frag. ceramiki. Jest to grodzisko kształtu trójkątnego. Zachowane do wys. 3-4 m, wały o wys. 1 metra.</p>	<p>9. Stan zachowania i postulaty dotyczące konserwacji</p> <p>Wszelkie działania w obrębie stanowiska wymagają wcześniejszego uzgodnienia z Wojewódzkim Konserwatorem Zabytków.</p>
	<p>10. Wykonanie karty (autor, data i podpis)</p> <p></p> <p>E. A. Marek 10.02.2023 r.</p> <p>11. Zatwierdzenie karty (podpis wojewódzkiego konserwatora zabytków)</p>

GEZ	KARTA ADRESOWA STANOWISKA ARCHEOLOGICZNEGO		3. Miejscowość
1. Nazwa STANOWISKO ARCHEOLOGICZNE	2. Czas powstania Epoka brązu/hallstatt – grodzisko, wczesne średniowiecze – ślad osadnictwa, późne średniowiecze – ślad osadnictwa		MOZÓW
7. Fotografia z opisem wskazującym orientację w stosunku do sąsiednich terenów lub stron świata albo mapa z zaznaczonym stanowiskiem archeologicznym			4. Adres AZP 60-14 Nr na obszarze 2 Nr w miejscowości 6 (nazwa msc. POMORSKO) 5. Przynależność administracyjna Woj. – lubuskie Powiat – zielonogórski Gmina - Sulechów 6. Formy ochrony MPZP Nr: 0007/367/2017 z dnia 2017-06-20
Źródło: opracowanie własne na podstawie mapy topograficznej w skali 1:10 000 oraz <u>materiały LWKZ</u>			



. Historia, opis i wartości

Badania poszukiwawcze na obszarze 60-14 zostały przeprowadzone w 1984 roku.

Stanowisko zostało wydatowane na k. łużycką (epoka brązu/hallstatt) na podstawie 35 frag. ceramiki. Na wczesne średniowiecze wskazuje 9 frag. ceramiki, zaś na późne średniowiecze 4 frag. ceramiki.

9. Stan zachowania i postulaty dotyczące konserwacji

Wszelkie działania w obrębie stanowiska wymagają wcześniejszego uzgodnienia z Wojewódzkim Konserwatorem Zabytków.

10. Wykonanie karty (autor, data i podpis)



E. A. Marek
10.02.2023 r.

11. Zatwierdzenie karty (podpis wojewódzkiego konserwatora zabytków)