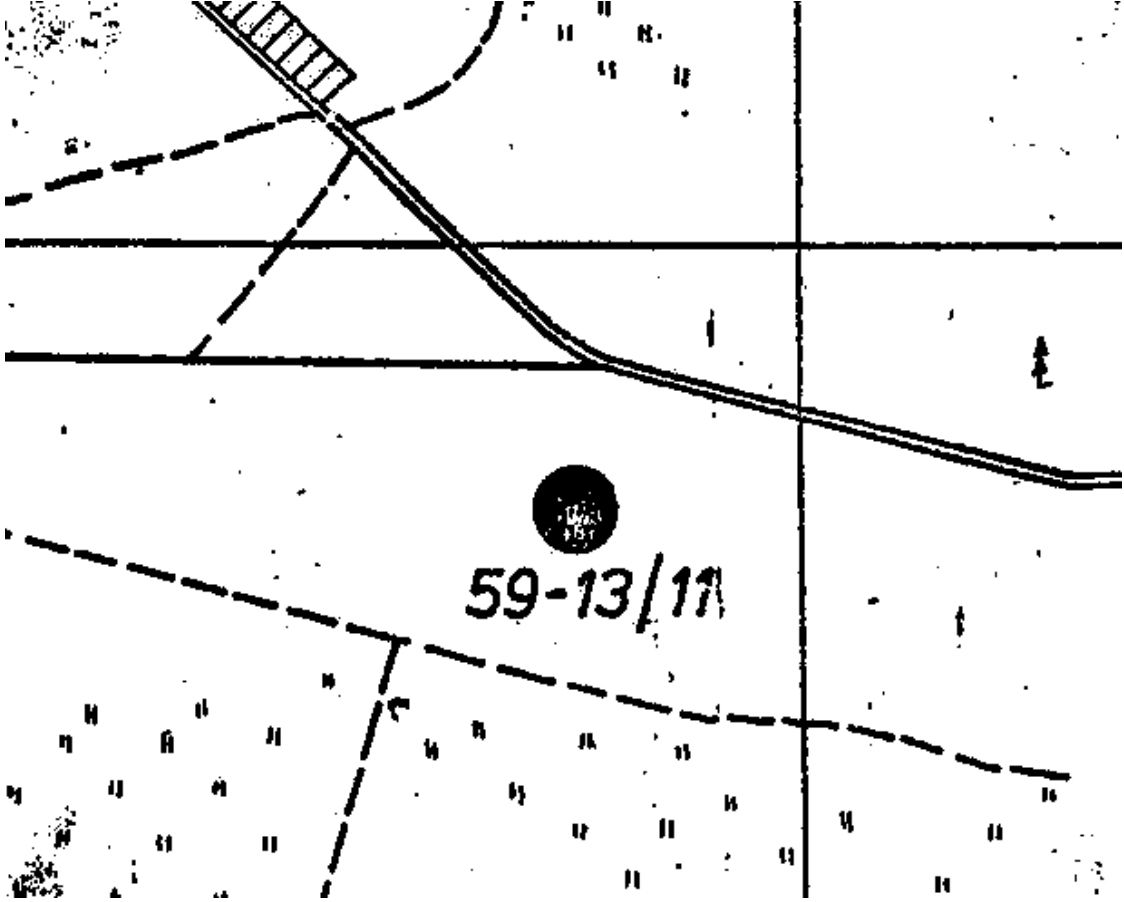


GEZ	KARTA ADRESOWA STANOWISKA ARCHEOLOGICZNEGO		3. Miejscowość
1. Nazwa STANOWISKO ARCHEOLOGICZNE	2. Czas powstania k. łużycka - osada, pradzieje - ślad osadniczy, wczesne średniowiecze - ślad osadniczy, późne średniowiecze - punkt osadniczy		BRODY
7. Fotografia z opisem wskazującym orientację w stosunku do sąsiednich terenów lub stron świata albo mapa z zaznaczonym stanowiskiem archeologicznym			4. Adres AZP 59-13 Nr na obszarze 11 Nr w miejscowości 2
			5. Przynależność administracyjna Woj. – lubuskie Powiat – zielonogórski Gmina - Sulechów
Źródło: opracowanie własne na podstawie mapy topograficznej w skali 1:10 000 oraz <u>materiały LWKZ</u>			6. Formy ochrony MPZP Nr: 0007/366/2017 z dnia 2017-06-20

. Historia, opis i wartości

Badania poszukiwawcze na obszarze 59-13 zostały przeprowadzone w 1986 roku.

Stanowisko znane już wcześniej z badań powierzchniowych w latach 1956-1958. Znaleziono wtedy kilkanaście frag. ceramiki i polepę, które należy datować na k. łużycką.

Podczas prac powierzchniowych w roku 1986 odkryto 4 frag. ceramiki pradziejowej, 1 frag. ceramiki wczesnośredniowiecznej oraz 51 frag. ceramiki późno średniowiecznej.

9. Stan zachowania i postulaty dotyczące konserwacji

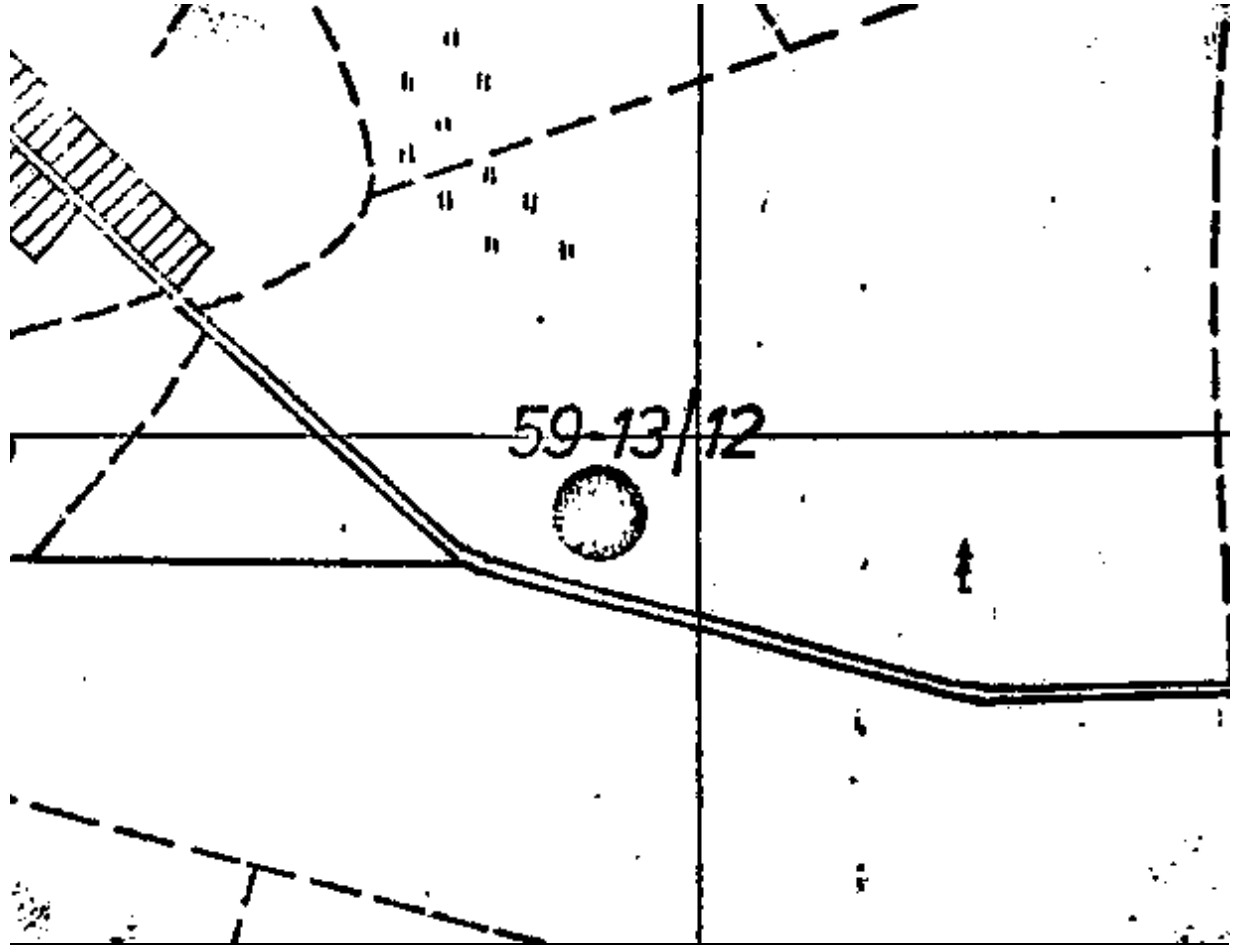
Wszelkie działania w obrębie stanowiska wymagają wcześniejszego uzgodnienia z Wojewódzkim Konserwatorem Zabytków.

10. Wykonanie karty (autor, data i podpis)



E. A. Marek
06.02.2023 r.

11. Zatwierdzenie karty (podpis wojewódzkiego konserwatora zabytków)

GEZ	KARTA ADRESOWA STANOWISKA ARCHEOLOGICZNEGO		3. Miejscowość
1. Nazwa STANOWISKO ARCHEOLOGICZNE	2. Czas powstania ? -?, epoka brązu? - punkt osadniczy, późne średniowiecze - ślad osadniczy		BRODY
7. Fotografia z opisem wskazującym orientację w stosunku do sąsiednich terenów lub stron świata albo mapa z zaznaczonym stanowiskiem archeologicznym 			4. Adres AZP 59-13 Nr na obszarze 12 Nr w miejscowości 3 5. Przynależność administracyjna Woj. – lubuskie Powiat – zielonogórski Gmina - Sulechów 6. Formy ochrony
Źródło: opracowanie własne na podstawie mapy topograficznej w skali 1:10 000 oraz <u>materiały LWKZ</u>			

. Historia, opis i wartości

Badania poszukiwawcze na obszarze 59-13 zostały przeprowadzone w 1986 roku.

Stanowisko znane już wcześniej z badań powierzchniowych w latach 1956-1958. Znaleziono wtedy 9 frag. ceramiki, których nie określono chronologii.

Podczas prac powierzchniowych w roku 1986 odkryto 2 frag. ceramiki k. łużyckiej (epoka brązu?) oraz 19 frag. ceramiki późno średniowiecznej.

9. Stan zachowania i postulaty dotyczące konserwacji

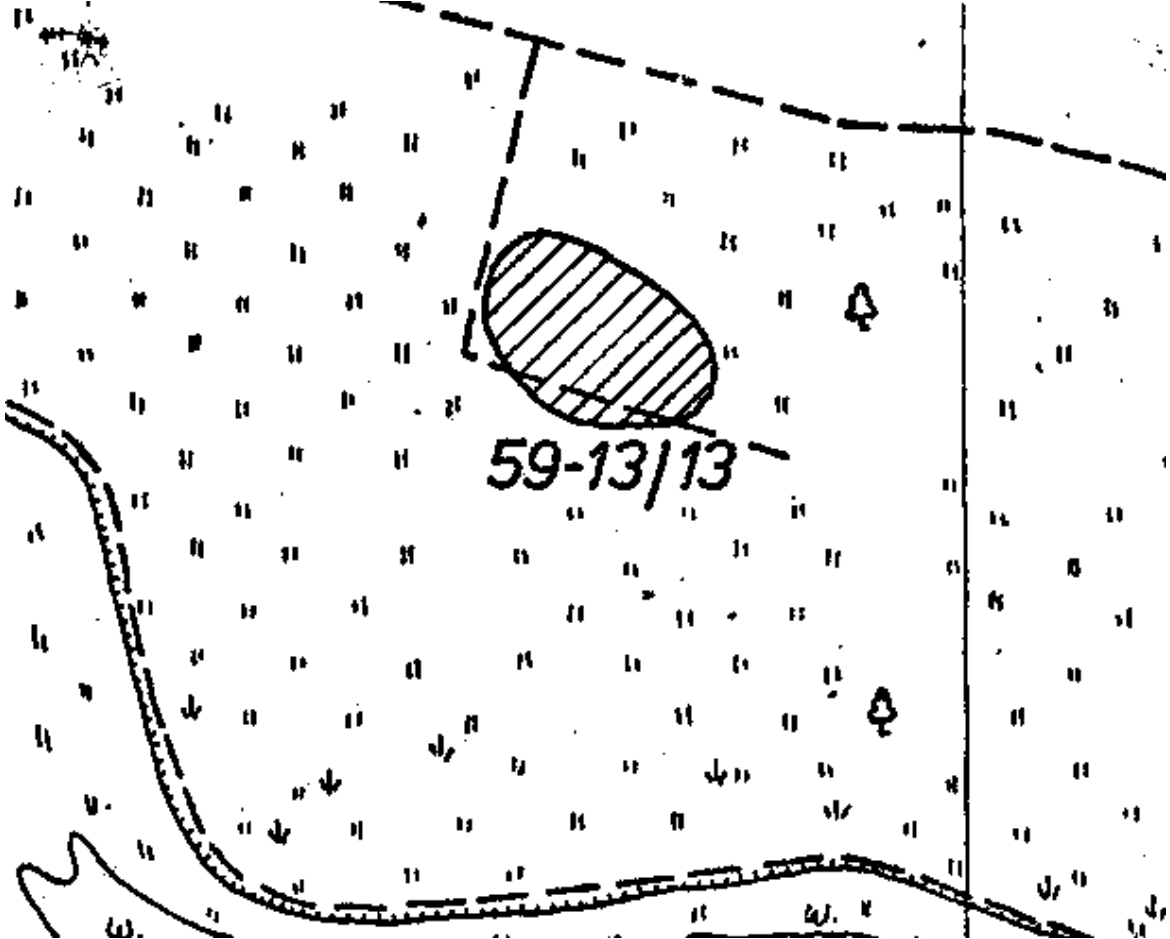
Wszelkie działania w obrębie stanowiska wymagają wcześniejszego uzgodnienia z Wojewódzkim Konserwatorem Zabytków.

10. Wykonanie karty (autor, data i podpis)



E. A. Marek
06.02.2023 r.

11. Zatwierdzenie karty (podpis wojewódzkiego konserwatora zabytków)

GEZ	KARTA ADRESOWA STANOWISKA ARCHEOLOGICZNEGO		3. Miejscowość
1. Nazwa STANOWISKO ARCHEOLOGICZNE	2. Czas powstania k. łużycka - ślad osadniczy, późne średniowiecze - ślad osadniczy		BRODY
7. Fotografia z opisem wskazującym orientację w stosunku do sąsiednich terenów lub stron świata albo mapa z zaznaczonym stanowiskiem archeologicznym			4. Adres AZP 59-13 Nr na obszarze 13 Nr w miejscowości 4
			5. Przynależność administracyjna Woj. – lubuskie Powiat – zielonogórski Gmina - Sulechów
			6. Formy ochrony MPZP Nr: 0007/366/2017 z dnia 2017-06-20
Źródło: opracowanie własne na podstawie mapy topograficznej w skali 1:10 000 oraz <u>materiały LWKZ</u>			

. Historia, opis i wartości

Badania poszukiwawcze na obszarze 59-13 zostały przeprowadzone w 1986 roku.

Stanowisko znane już wcześniej. Z archiwalnych danych wiadomo, że wydatowano je na k. łużycką.

Podczas prac powierzchniowych w roku 1986 odkryto 9 frag. ceramiki k. łużyckiej (hallstatt) oraz 2 frag. ceramiki późno średniowiecznej.

9. Stan zachowania i postulaty dotyczące konserwacji

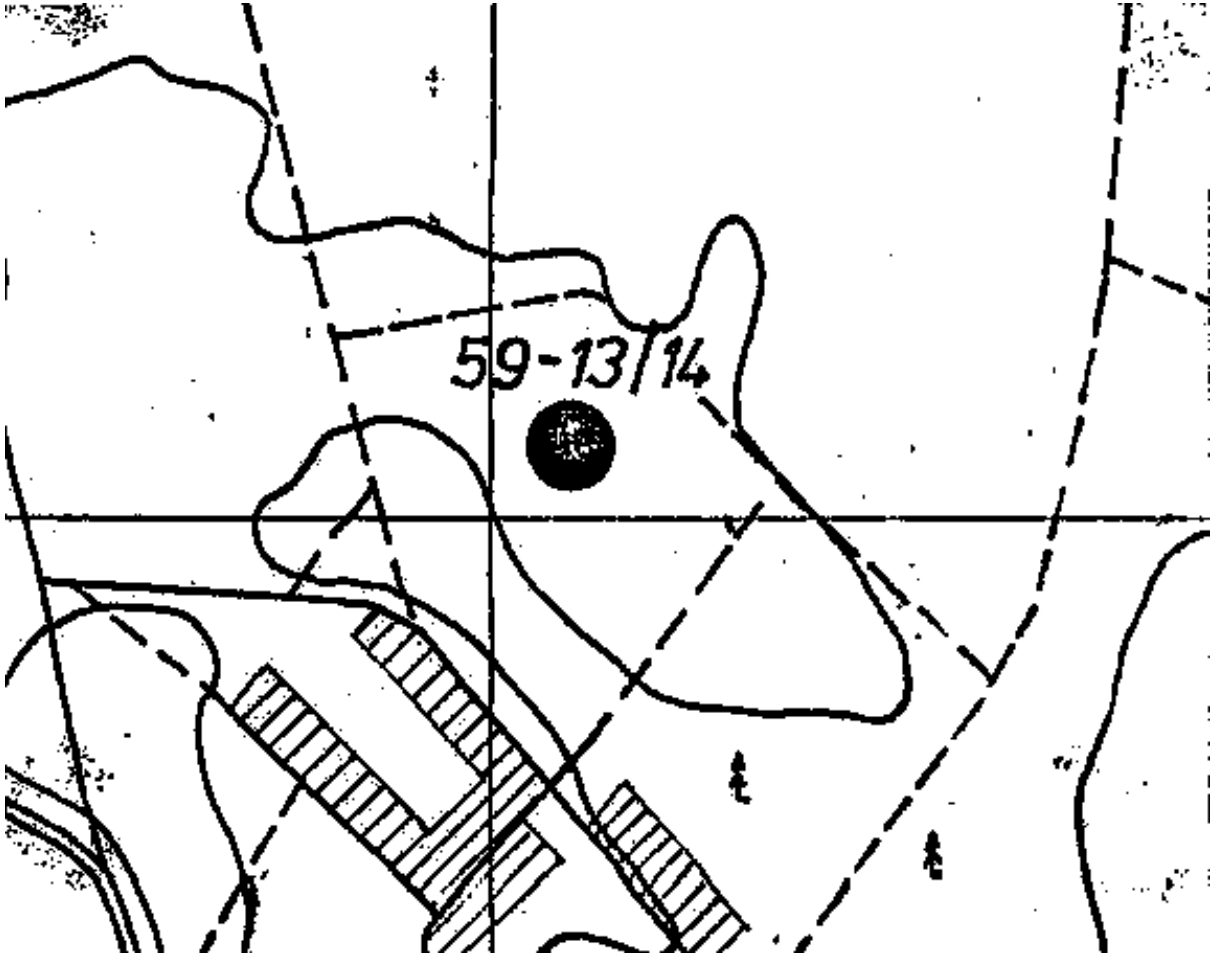
Wszelkie działania w obrębie stanowiska wymagają wcześniejszego uzgodnienia z Wojewódzkim Konserwatorem Zabytków.

10. Wykonanie karty (autor, data i podpis)



E. A. Marek
06.02.2023 r.

11. Zatwierdzenie karty (podpis wojewódzkiego konserwatora zabytków)

GEZ	KARTA ADRESOWA STANOWISKA ARCHEOLOGICZNEGO		3. Miejscowość
1. Nazwa STANOWISKO ARCHEOLOGICZNE	2. Czas powstania późne średniowiecze - ślad osadniczy		BRODY
7. Fotografia z opisem wskazującym orientację w stosunku do sąsiednich terenów lub stron świata albo mapa z zaznaczonym stanowiskiem archeologicznym			4. Adres
			AZP 59-13 Nr na obszarze 14 Nr w miejscowości 5
			Źródło: opracowanie własne na podstawie mapy topograficznej w skali 1:10 000 oraz <u>materiały LWKZ</u>

. Historia, opis i wartości

Badania poszukiwawcze na obszarze 59-13 zostały przeprowadzone w 1986 roku.

Podczas prac powierzchniowych w roku 1986 odkryto 6 frag. ceramiki późno średniowiecznej.

9. Stan zachowania i postulaty dotyczące konserwacji

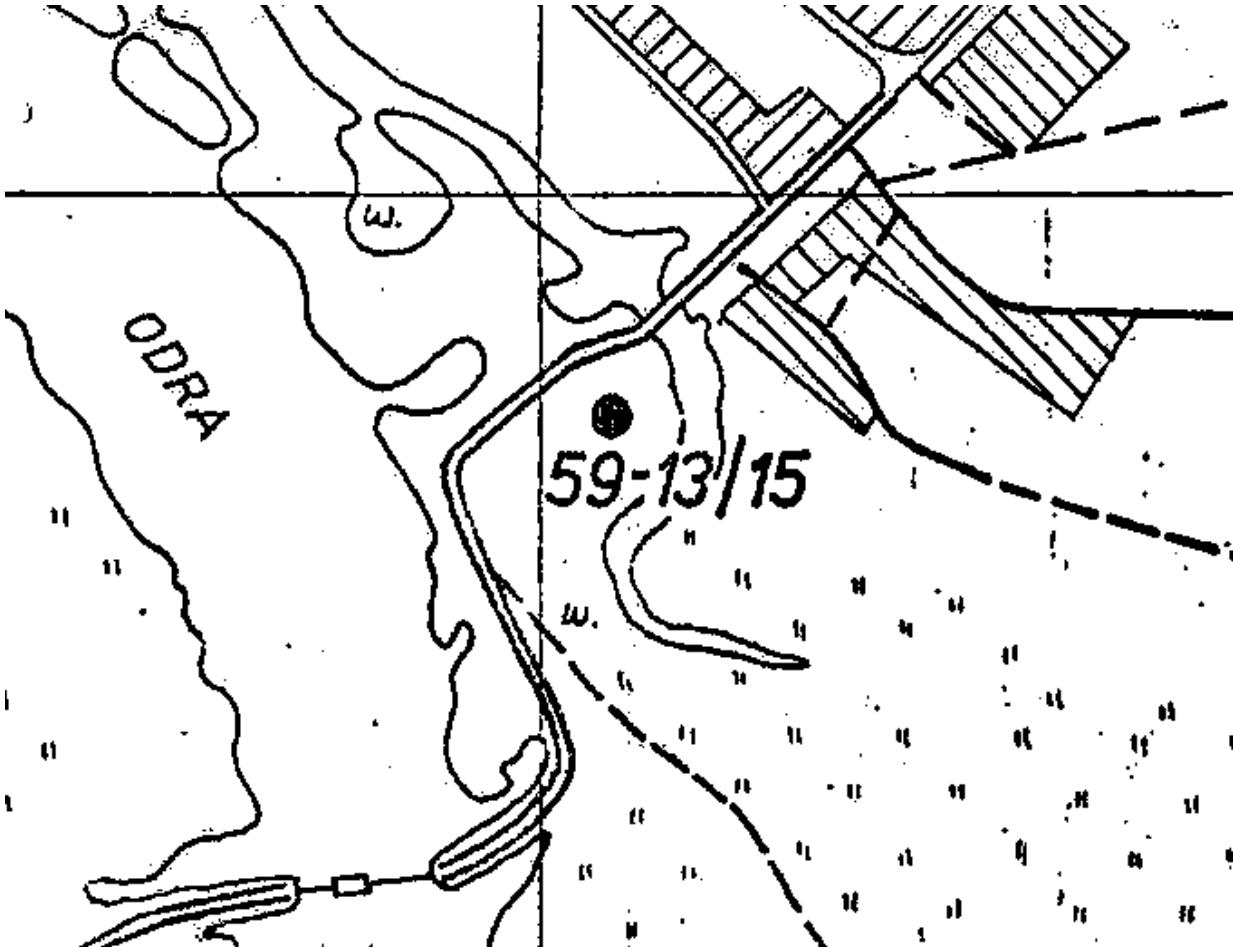
Wszelkie działania w obrębie stanowiska wymagają wcześniejszego uzgodnienia z Wojewódzkim Konserwatorem Zabytków.

10. Wykonanie karty (autor, data i podpis)



E. A. Marek
06.02.2023 r.

11. Zatwierdzenie karty (podpis wojewódzkiego konserwatora zabytków)

GEZ	KARTA ADRESOWA STANOWISKA ARCHEOLOGICZNEGO		3. Miejscowość
1. Nazwa STANOWISKO ARCHEOLOGICZNE	2. Czas powstania późne średniowiecze/nowożytność - ślad osadniczy		BRODY
7. Fotografia z opisem wskazującym orientację w stosunku do sąsiednich terenów lub stron świata albo mapa z zaznaczonym stanowiskiem archeologicznym			4. Adres
			AZP 59-13 Nr na obszarze 15 Nr w miejscowości 6
			5. Przynależność administracyjna Woj. – lubuskie Powiat – zielonogórski Gmina - Sulechów
Źródło: opracowanie własne na podstawie mapy topograficznej w skali 1:10 000 oraz materiały LWKZ			6. Formy ochrony MPZP Nr: 0007.234.2016 z dnia 2016-06-21

. Historia, opis i wartości

Badania poszukiwawcze na obszarze 59-13 zostały przeprowadzone w 1986 roku.

Podczas prac powierzchniowych w roku 1986 odkryto 8 frag. ceramiki późno średniowiecznej.

9. Stan zachowania i postulaty dotyczące konserwacji

Wszelkie działania w obrębie stanowiska wymagają wcześniejszego uzgodnienia z Wojewódzkim Konserwatorem Zabytków.

10. Wykonanie karty (autor, data i podpis)



E. A. Marek
06.02.2023 r.

11. Zatwierdzenie karty (podpis wojewódzkiego konserwatora zabytków)

GEZ	KARTA ADRESOWA STANOWISKA ARCHEOLOGICZNEGO		3. Miejscowość
1. Nazwa STANOWISKO ARCHEOLOGICZNE	2. Czas powstania k. lużycka – punkt osadniczy, późne średniowiecze/nowożytność - ślad osadniczy		BRODY
7. Fotografia z opisem wskazującym orientację w stosunku do sąsiednich terenów lub stron świata albo mapa z zaznaczonym stanowiskiem archeologicznym			4. Adres AZP 59-13 Nr na obszarze 16 Nr w miejscowości 7 5. Przynależność administracyjna Woj. – lubuskie Powiat – zielonogórski Gmina - Sulechów 6. Formy ochrony MPZP Nr: 0007.234.2016 z dnia 2016-06-21
Źródło: opracowanie własne na podstawie mapy topograficznej w skali 1:10 000 oraz materiały LWKZ			

. Historia, opis i wartości

Badania poszukiwawcze na obszarze 59-13 zostały przeprowadzone w 1986 roku.

Podczas prac powierzchniowych w roku 1986 odkryto 2 frag. ceramiki datowane na k. łużycką oraz 19 frag. ceramiki późno średniowiecznej lub nowożytniej.

9. Stan zachowania i postulaty dotyczące konserwacji

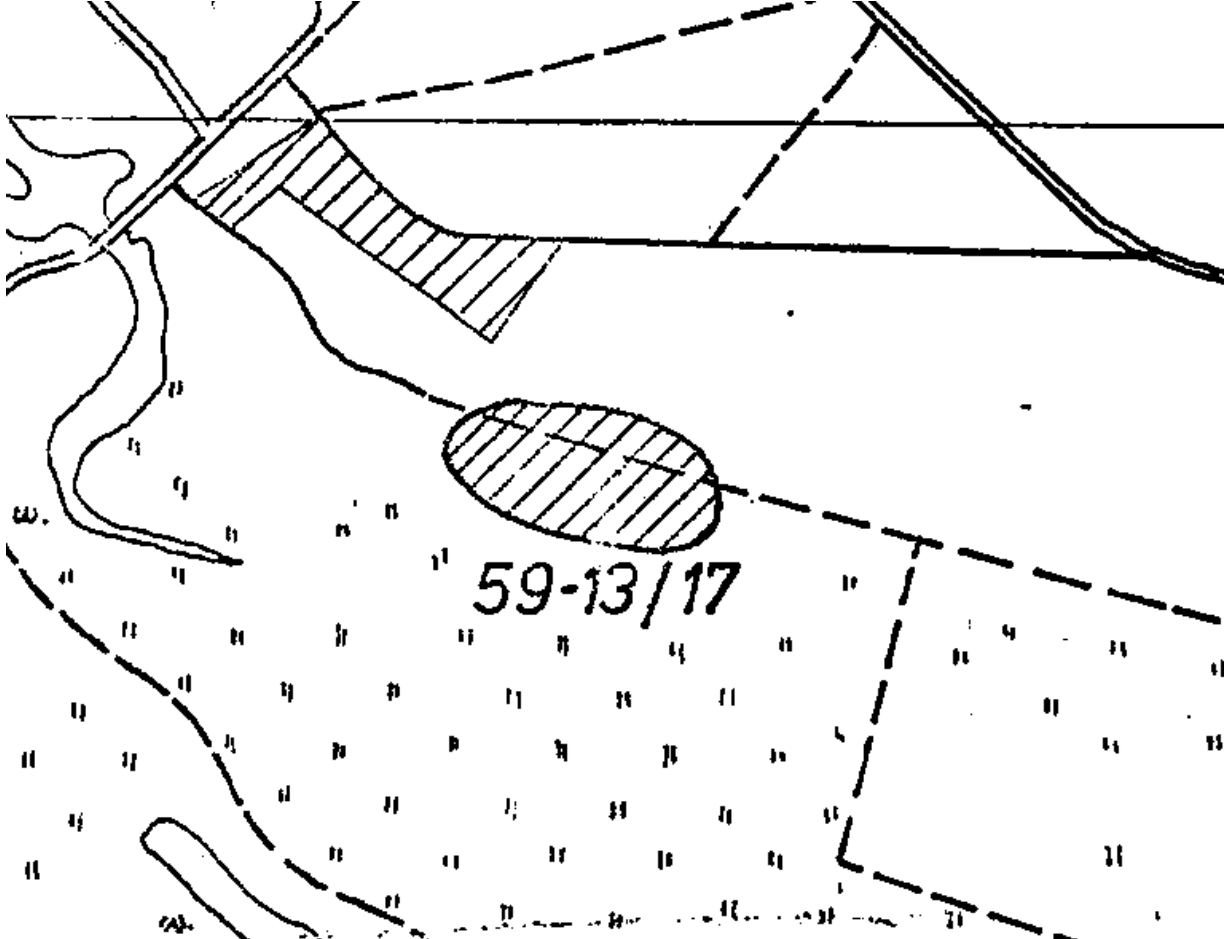
Wszelkie działania w obrębie stanowiska wymagają wcześniejszego uzgodnienia z Wojewódzkim Konserwatorem Zabytków.

10. Wykonanie karty (autor, data i podpis)



E. A. Marek
06.02.2023 r.

11. Zatwierdzenie karty (podpis wojewódzkiego konserwatora zabytków)

GEZ	KARTA ADRESOWA STANOWISKA ARCHEOLOGICZNEGO		3. Miejscowość
1. Nazwa STANOWISKO ARCHEOLOGICZNE	2. Czas powstania k. łużycka – osada, późne średniowiecze - punkt osadniczy		BRODY
7. Fotografia z opisem wskazującym orientację w stosunku do sąsiednich terenów lub stron świata albo mapa z zaznaczonym stanowiskiem archeologicznym 			4. Adres AZP 59-13 Nr na obszarze 17 Nr w miejscowości 8 5. Przynależność administracyjna Woj. – lubuskie Powiat – zielonogórski Gmina - Sulechów 6. Formy ochrony MPZP Nr: 0007.234.2016 z dnia 2016-06-21
Źródło: opracowanie własne na podstawie mapy topograficznej w skali 1:10 000 oraz <u>materiały LWKZ</u>			

. Historia, opis i wartości

Badania poszukiwawcze na obszarze 59-13 zostały przeprowadzone w 1986 roku.

Podczas prac powierzchniowych w roku 1986 odkryto 19 frag. ceramiki datowane na k. łużycką oraz 52 frag. ceramiki późno średniowiecznej.

9. Stan zachowania i postulaty dotyczące konserwacji

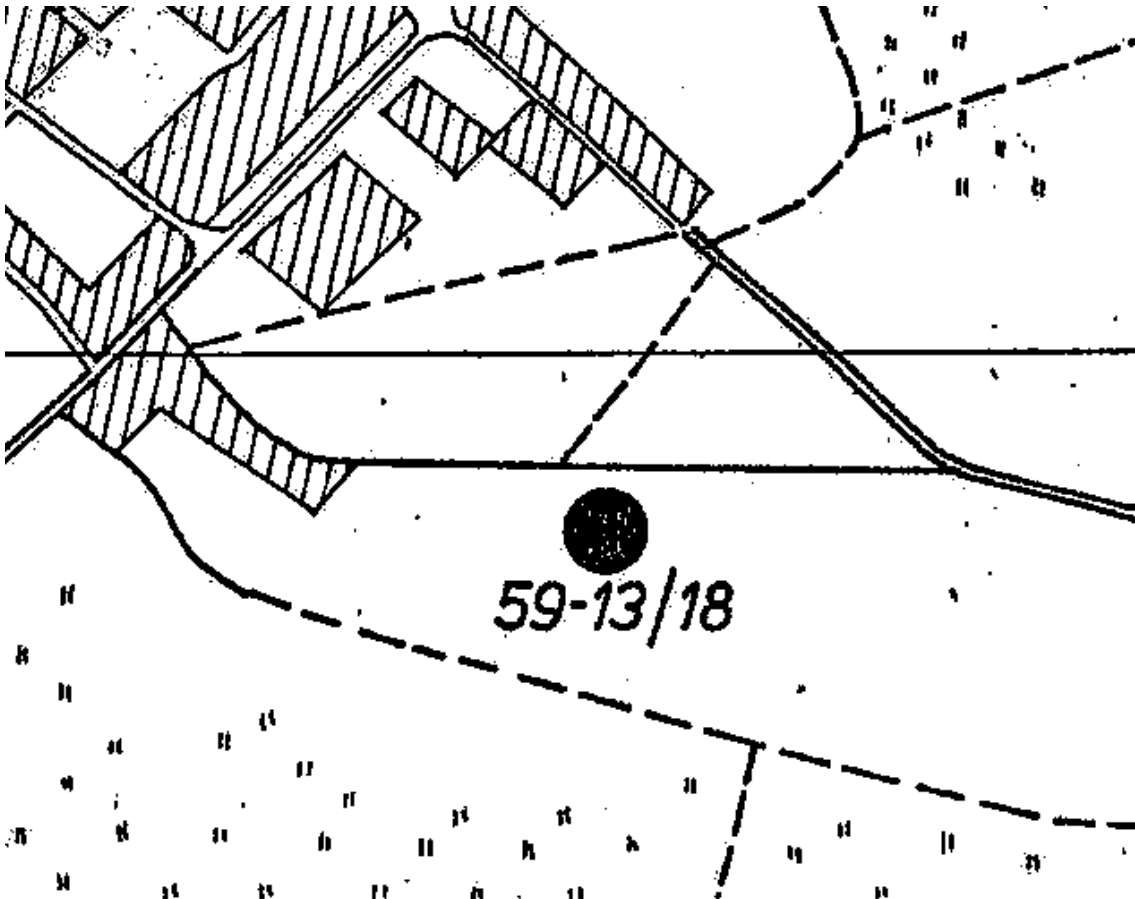
Wszelkie działania w obrębie stanowiska wymagają wcześniejszego uzgodnienia z Wojewódzkim Konserwatorem Zabytków.

10. Wykonanie karty (autor, data i podpis)



E. A. Marek
06.02.2023 r.

11. Zatwierdzenie karty (podpis wojewódzkiego konserwatora zabytków)

GEZ	KARTA ADRESOWA STANOWISKA ARCHEOLOGICZNEGO		3. Miejscowość
1. Nazwa STANOWISKO ARCHEOLOGICZNE	2. Czas powstania k. łużycka - punkt osadniczy, okres wpływów rzymskich – osada, pradzieje – ślad osadniczy, późne średniowiecze - ślad osadniczy		BRODY
7. Fotografia z opisem wskazującym orientację w stosunku do sąsiednich terenów lub stron świata albo mapa z zaznaczonym stanowiskiem archeologicznym			4. Adres AZP 59-13 Nr na obszarze 18 Nr w miejscowości 9
			5. Przynależność administracyjna Woj. – lubuskie Powiat – zielonogórski Gmina - Sulechów
			6. Formy ochrony MPZP Nr: 0007.234.2016 z dnia 2016-06-21
Źródło: opracowanie własne na podstawie mapy topograficznej w skali 1:10 000 oraz <u>materiały LWKZ</u>			

. Historia, opis i wartości

Badania poszukiwawcze na obszarze 59-13 zostały przeprowadzone w 1986 roku.

Podczas prac powierzchniowych w roku 1986 odkryto 3 frag. ceramiki datowane na k. łużycką, 3 frag. ceramiki z okresu wpływów rzymskich, 4 frag. ceramiki pradziejowej oraz 14 frag. ceramiki późno średniowiecznej.

9. Stan zachowania i postulaty dotyczące konserwacji

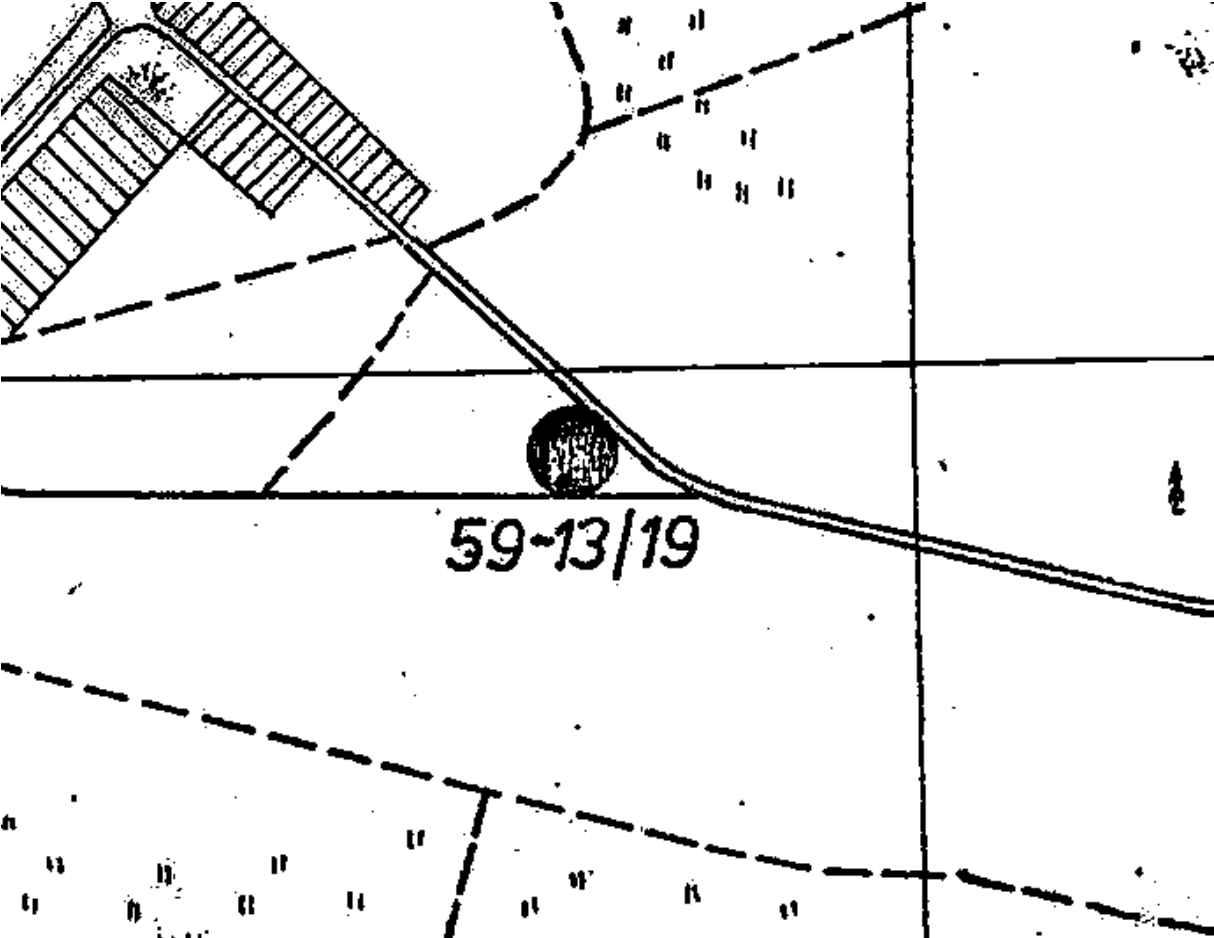
Wszelkie działania w obrębie stanowiska wymagają wcześniejszego uzgodnienia z Wojewódzkim Konserwatorem Zabytków.

10. Wykonanie karty (autor, data i podpis)



E. A. Marek
06.02.2023 r.

11. Zatwierdzenie karty (podpis wojewódzkiego konserwatora zabytków)

GEZ	KARTA ADRESOWA STANOWISKA ARCHEOLOGICZNEGO		3. Miejscowość
1. Nazwa STANOWISKO ARCHEOLOGICZNE	2. Czas powstania pradzieje – ślad osadniczy, późne średniowiecze - ślad osadniczy		BRODY
7. Fotografia z opisem wskazującym orientację w stosunku do sąsiednich terenów lub stron świata albo mapa z zaznaczonym stanowiskiem archeologicznym 			4. Adres AZP 59-13 Nr na obszarze 19 Nr w miejscowości 10 5. Przynależność administracyjna Woj. – lubuskie Powiat – zielonogórski Gmina - Sulechów 6. Formy ochrony MPZP Nr: 0007.234.2016 z dnia 2016-06-21
Źródło: opracowanie własne na podstawie mapy topograficznej w skali 1:10 000 oraz <u>materiały LWKZ</u>			

. Historia, opis i wartości

Badania poszukiwawcze na obszarze 59-13 zostały przeprowadzone w 1986 roku.

Podczas prac powierzchniowych w roku 1986 odkryto 1 frag. ceramiki pradziejowej oraz 17 frag. ceramiki późno średniowiecznej.

9. Stan zachowania i postulaty dotyczące konserwacji

Wszelkie działania w obrębie stanowiska wymagają wcześniejszego uzgodnienia z Wojewódzkim Konserwatorem Zabytków.

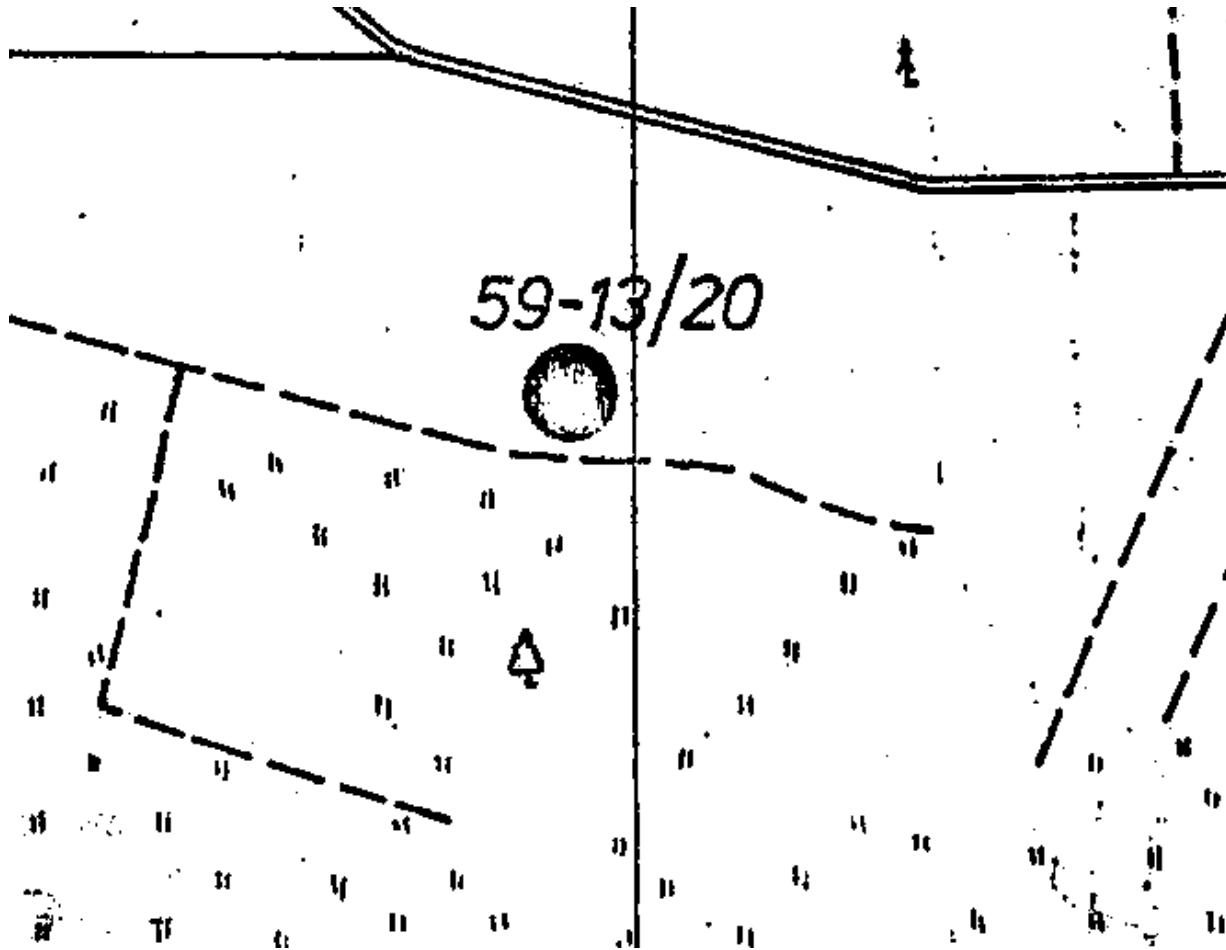
10. Wykonanie karty (autor, data i podpis)



E. A. Marek
06.02.2023 r.

11. Zatwierdzenie karty (podpis wojewódzkiego konserwatora zabytków)

GEZ	KARTA ADRESOWA STANOWISKA ARCHEOLOGICZNEGO		3. Miejscowość
1. Nazwa STANOWISKO ARCHEOLOGICZNE		2. Czas powstania Wczesne średniowiecze – ślad osadniczy, późne średniowiecze - ślad osadniczy	BRODY
7. Fotografia z opisem wskazującym orientację w stosunku do sąsiednich terenów lub stron świata albo mapa z zaznaczonym stanowiskiem archeologicznym			4. Adres AZP 59-13 Nr na obszarze 20 Nr w miejscowości 11 5. Przynależność administracyjna Woj. – lubuskie Powiat – zielonogórski Gmina - Sulechów 6. Formy ochrony MPZP Nr: 0007/366/2017 z dnia 2017-06-20



Źródło: opracowanie własne na podstawie mapy topograficznej w skali 1:10 000 oraz materiały LWKZ

. Historia, opis i wartości

Badania poszukiwawcze na obszarze 59-13 zostały przeprowadzone w 1986 roku.

Podczas prac powierzchniowych w roku 1986 odkryto 1 frag. ceramiki wczesnośredniowiecznej oraz 10 frag. ceramiki późnośredniowiecznej.

9. Stan zachowania i postulaty dotyczące konserwacji

Wszelkie działania w obrębie stanowiska wymagają wcześniejszego uzgodnienia z Wojewódzkim Konserwatorem Zabytków.

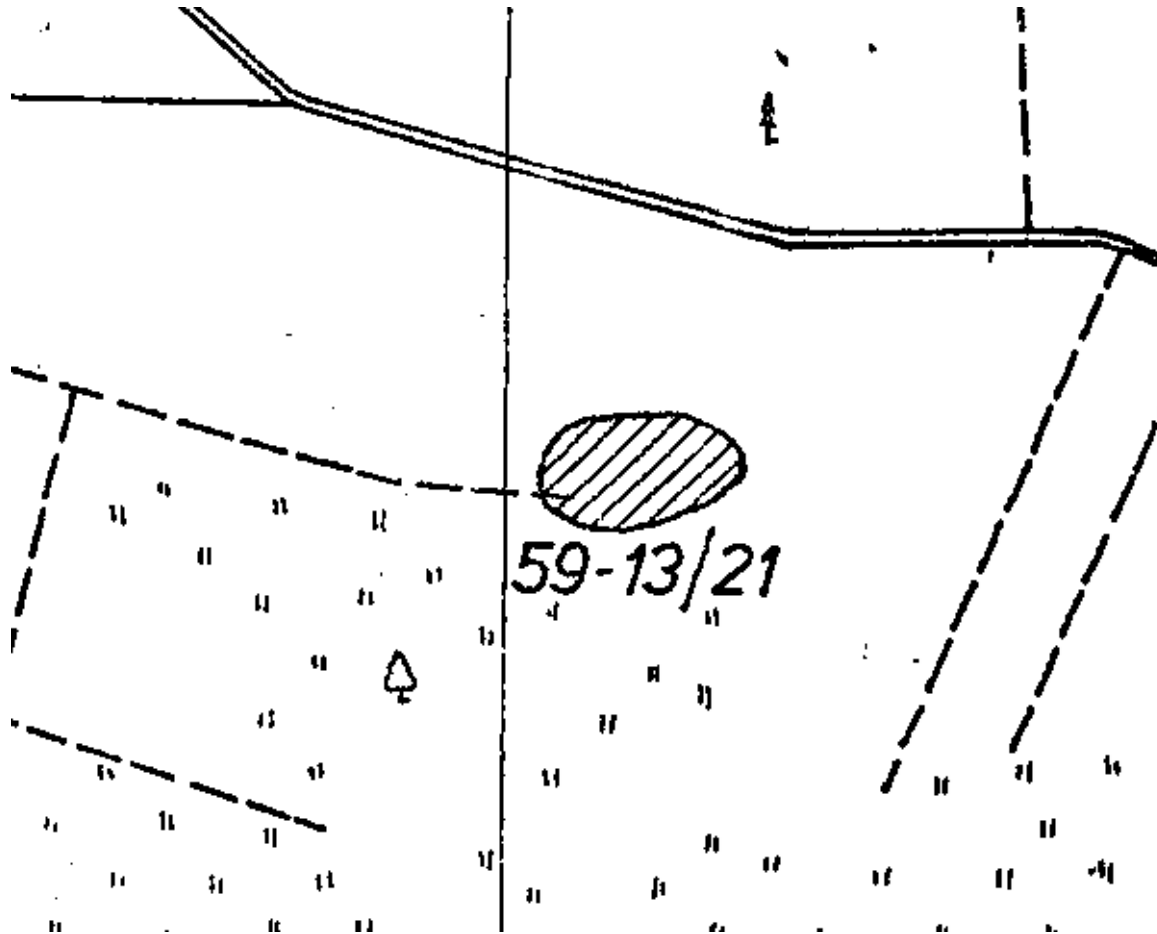
10. Wykonanie karty (autor, data i podpis)



E. A. Marek
06.02.2023 r.

11. Zatwierdzenie karty (podpis wojewódzkiego konserwatora zabytków)

GEZ	KARTA ADRESOWA STANOWISKA ARCHEOLOGICZNEGO		3. Miejscowość
1. Nazwa STANOWISKO ARCHEOLOGICZNE	2. Czas powstania Epoka brązu – cmentarzysko, późne średniowiecze - ślad osadniczy		BRODY
7. Fotografia z opisem wskazującym orientację w stosunku do sąsiednich terenów lub stron świata albo mapa z zaznaczonym stanowiskiem archeologicznym			4. Adres AZP 59-13 Nr na obszarze 21 Nr w miejscowości 12 5. Przynależność administracyjna Woj. – lubuskie Powiat – zielonogórski Gmina - Sulechów 6. Formy ochrony MPZP Nr: 0007.234.2016 z dnia 2016-06-21



Źródło: opracowanie własne na podstawie mapy topograficznej w skali 1:10 000 oraz materiały LWKZ

. Historia, opis i wartości

Badania poszukiwawcze na obszarze 59-13 zostały przeprowadzone w 1986 roku.

Podczas prac powierzchniowych w roku 1986 odkryto 6 frag. ceramiki k. łużyckiej (epoka brązu) oraz 16 frag. ceramiki późno średniowiecznej.

9. Stan zachowania i postulaty dotyczące konserwacji

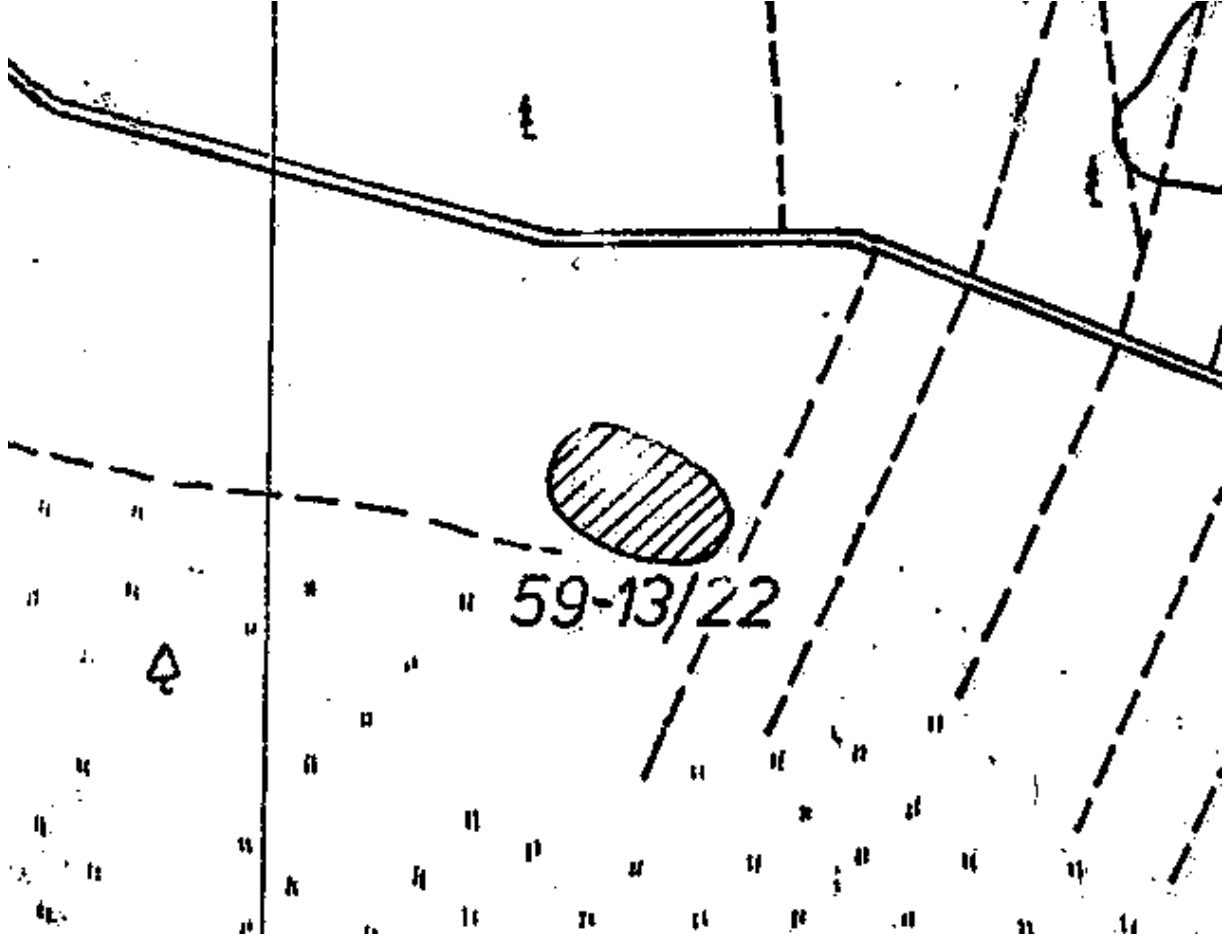
Wszelkie działania w obrębie stanowiska wymagają wcześniejszego uzgodnienia z Wojewódzkim Konserwatorem Zabytków.

10. Wykonanie karty (autor, data i podpis)



E. A. Marek
06.02.2023 r.

11. Zatwierdzenie karty (podpis wojewódzkiego konserwatora zabytków)

GEZ	KARTA ADRESOWA STANOWISKA ARCHEOLOGICZNEGO		3. Miejscowość
1. Nazwa STANOWISKO ARCHEOLOGICZNE	2. Czas powstania k. łużycka – cmentarzysko, pradzieje - ślad osadniczy, późne średniowiecze - ślad osadniczy		BRODY
7. Fotografia z opisem wskazującym orientację w stosunku do sąsiednich terenów lub stron świata albo mapa z zaznaczonym stanowiskiem archeologicznym			4. Adres AZP 59-13 Nr na obszarze 21 Nr w miejscowości 12 (nazwa msc. BRODY/POMORSKO)
			5. Przynależność administracyjna Woj. – lubuskie Powiat – zielonogórski Gmina - Sulechów
<p>Źródło: opracowanie własne na podstawie mapy topograficznej w skali 1:10 000 oraz <u>materiały LWKZ</u></p>			6. Formy ochrony MPZP Nr: 0007/366/2017 z dnia 2017-06-20

. Historia, opis i wartości

Badania poszukiwawcze na obszarze 59-13 zostały przeprowadzone w 1986 roku.

Podczas prac powierzchniowych w roku 1986 odkryto 3 frag. ceramiki k. łużyckiej, 2 frag. ceramiki pradziejowej oraz 15 frag. ceramiki późno średniowiecznej.

9. Stan zachowania i postulaty dotyczące konserwacji

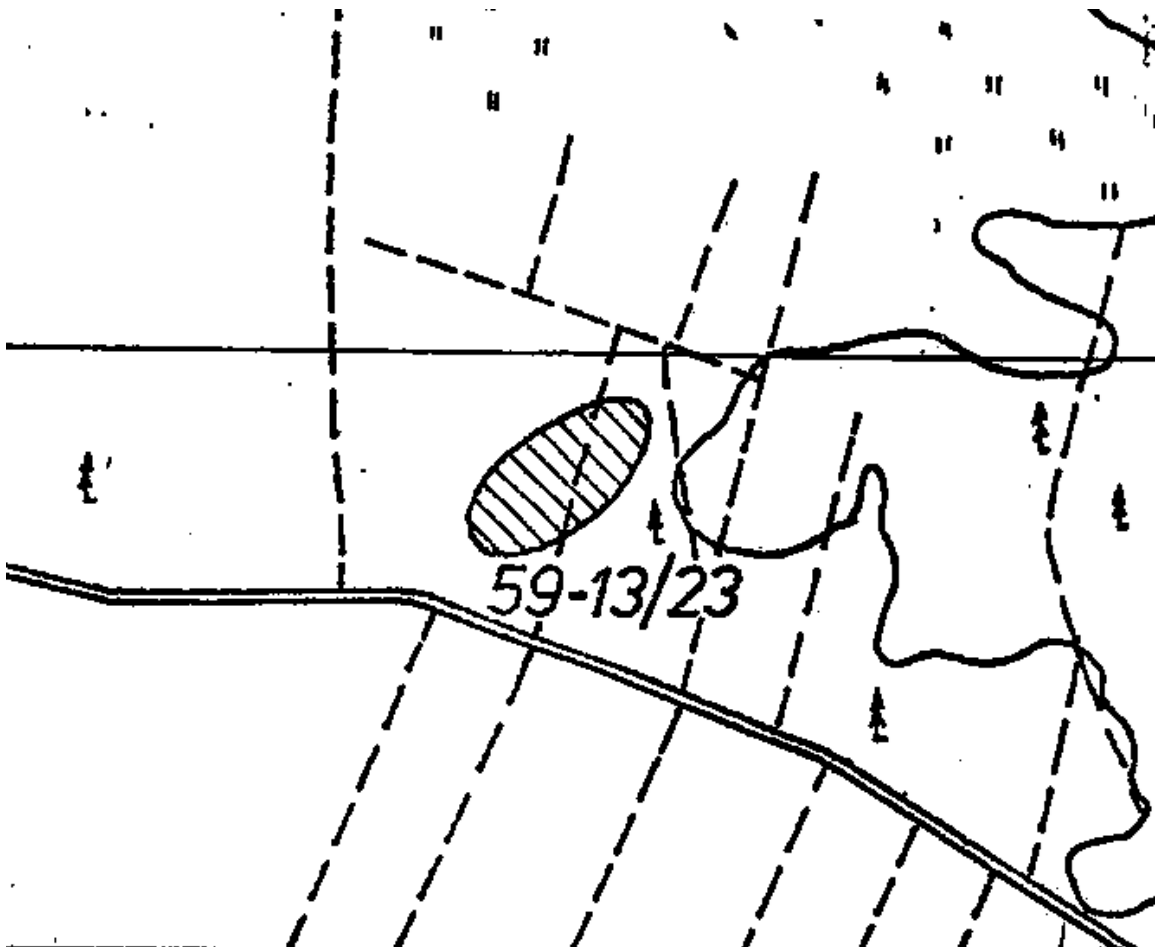
Wszelkie działania w obrębie stanowiska wymagają wcześniejszego uzgodnienia z Wojewódzkim Konserwatorem Zabytków.

10. Wykonanie karty (autor, data i podpis)



E. A. Marek
06.02.2023 r.

11. Zatwierdzenie karty (podpis wojewódzkiego konserwatora zabytków)

GEZ	KARTA ADRESOWA STANOWISKA ARCHEOLOGICZNEGO		3. Miejscowość
1. Nazwa STANOWISKO ARCHEOLOGICZNE	2. Czas powstania k. łużycka – osada, k. łużycka - punkt osadniczy, późne średniowiecze - ślad osadniczy		POMORSKO
7. Fotografia z opisem wskazującym orientację w stosunku do sąsiednich terenów lub stron świata albo mapa z zaznaczonym stanowiskiem archeologicznym			4. Adres AZP 59-13 Nr na obszarze 23 Nr w miejscowości 4
			5. Przynależność administracyjna Woj. – lubuskie Powiat – zielonogórski Gmina - Sulechów
Źródło: opracowanie własne na podstawie mapy topograficznej w skali 1:10 000 oraz <u>materiały LWKZ</u>			6. Formy ochrony

. Historia, opis i wartości

Badania poszukiwawcze na obszarze 59-13 zostały przeprowadzone w 1986 roku.

Stanowisko znane już wcześniej. Wg frag. ceramiki, w tym zdobionych, wydatowano je na k. łużycką.

Podczas prac powierzchniowych w roku 1986 odkryto 2 frag. ceramiki k. łużyckiej oraz 5 frag. ceramiki późno średniowiecznej.

9. Stan zachowania i postulaty dotyczące konserwacji

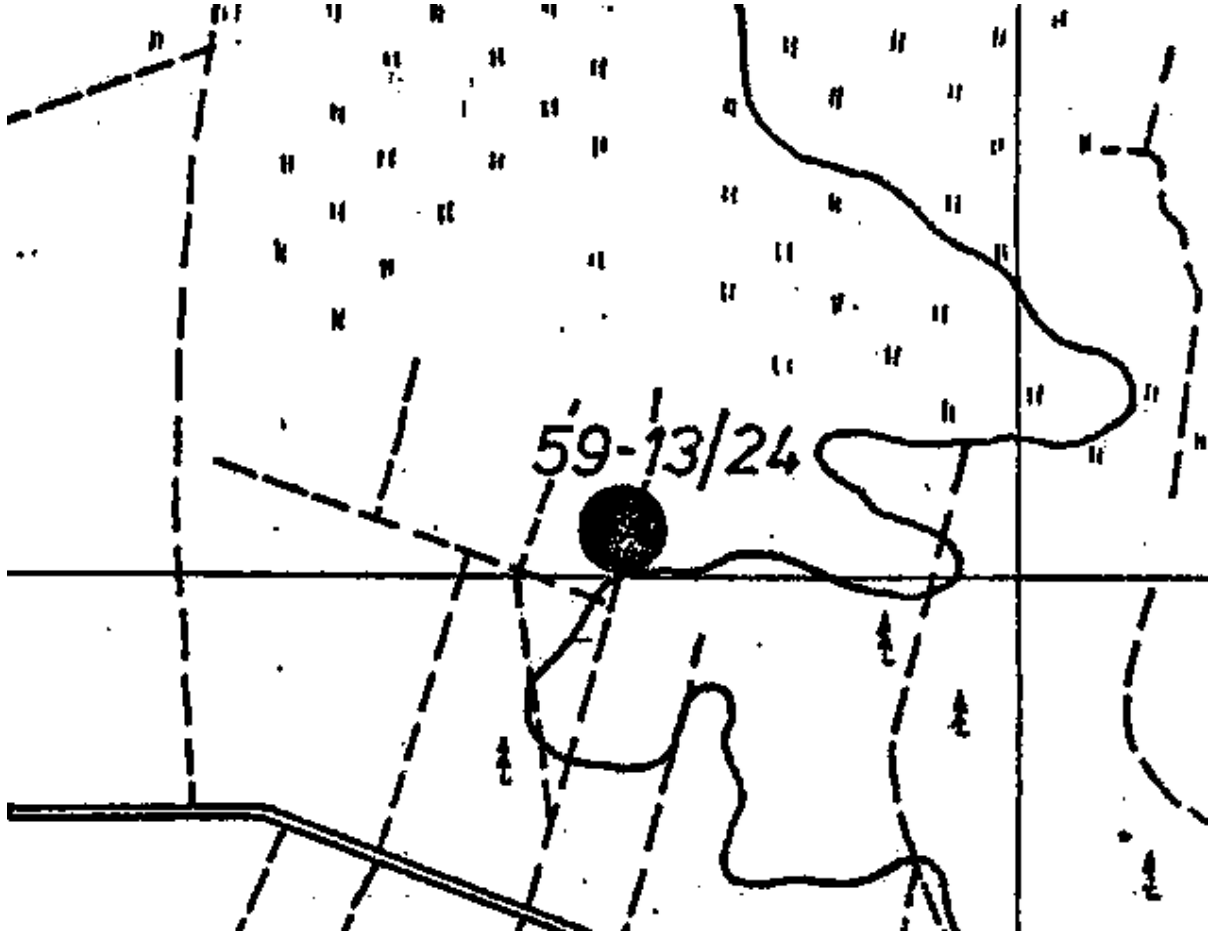
Wszelkie działania w obrębie stanowiska wymagają wcześniejszego uzgodnienia z Wojewódzkim Konserwatorem Zabytków.

10. Wykonanie karty (autor, data i podpis)



E. A. Marek
06.02.2023 r.

11. Zatwierdzenie karty (podpis wojewódzkiego konserwatora zabytków)

GEZ	KARTA ADRESOWA STANOWISKA ARCHEOLOGICZNEGO		3. Miejscowość
1. Nazwa STANOWISKO ARCHEOLOGICZNE	2. Czas powstania pradzieje - punkt osadniczy, późne średniowiecze - ślad osadniczy		POMORSKO
7. Fotografia z opisem wskazującym orientację w stosunku do sąsiednich terenów lub stron świata albo mapa z zaznaczonym stanowiskiem archeologicznym			4. Adres AZP 59-13 Nr na obszarze 24 Nr w miejscowości 8 5. Przynależność administracyjna Woj. – lubuskie Powiat – zielonogórski Gmina - Sulechów 6. Formy ochrony
			
Źródło: opracowanie własne na podstawie mapy topograficznej w skali 1:10 000 oraz materiały LWKZ			

. Historia, opis i wartości

Badania poszukiwawcze na obszarze 59-13 zostały przeprowadzone w 1986 roku.

Podczas prac powierzchniowych w roku 1986 odkryto 4 frag. ceramiki pradziejowej oraz 5 frag. ceramiki późno średniowiecznej.

9. Stan zachowania i postulaty dotyczące konserwacji

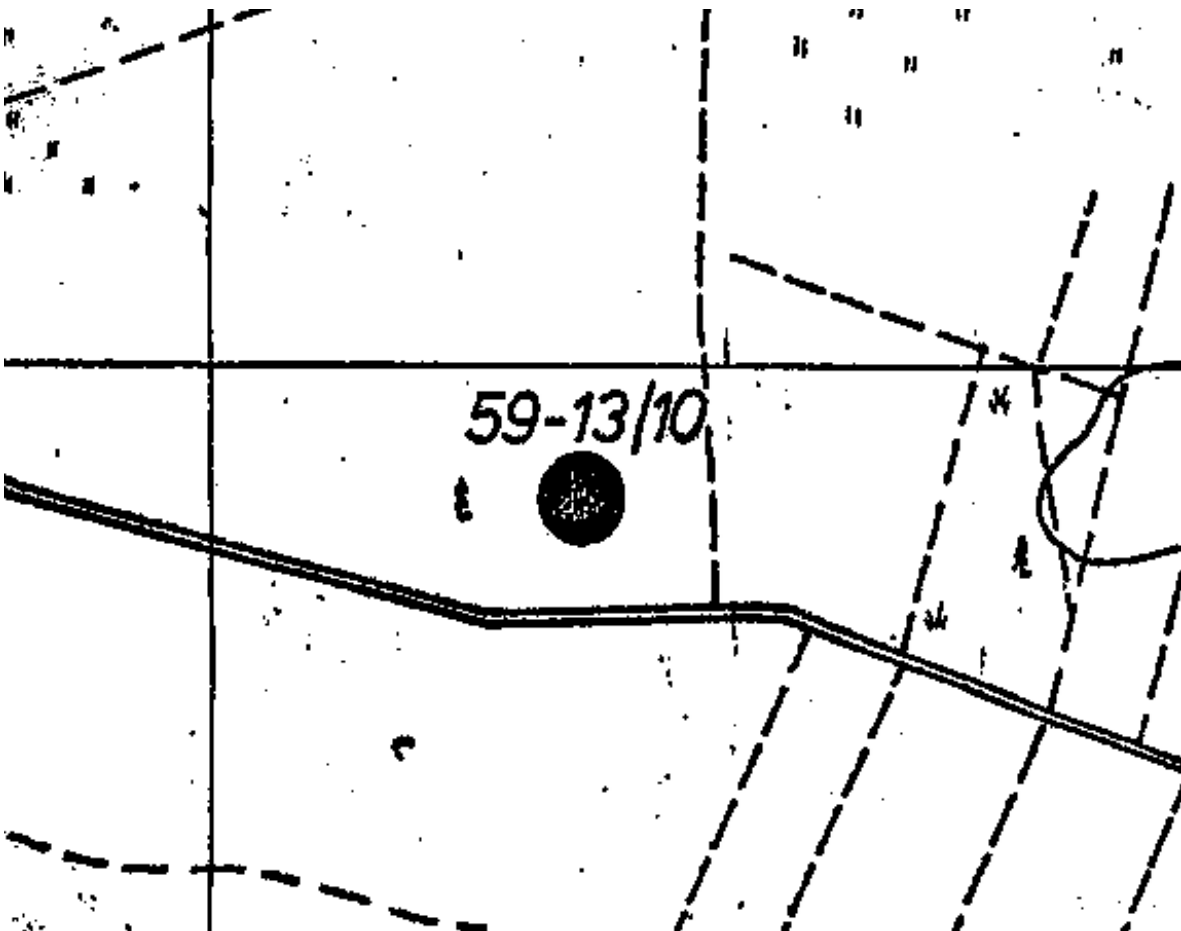
Wszelkie działania w obrębie stanowiska wymagają wcześniejszego uzgodnienia z Wojewódzkim Konserwatorem Zabytków.

10. Wykonanie karty (autor, data i podpis)



E. A. Marek
06.02.2023 r.

11. Zatwierdzenie karty (podpis wojewódzkiego konserwatora zabytków)

GEZ	KARTA ADRESOWA STANOWISKA ARCHEOLOGICZNEGO		3. Miejscowość
1. Nazwa STANOWISKO ARCHEOLOGICZNE	2. Czas powstania k. łużycka - osada ?, pradziejy - punkt osadniczy, późne średniowiecze - ślad osadniczy		BRODY
7. Fotografia z opisem wskazującym orientację w stosunku do sąsiednich terenów lub stron świata albo mapa z zaznaczonym stanowiskiem archeologicznym 			4. Adres AZP 59-13 Nr na obszarze 10 Nr w miejscowości 1 5. Przynależność administracyjna Woj. – lubuskie Powiat – zielonogórski Gmina - Sulechów 6. Formy ochrony

Źródło: opracowanie własne na podstawie mapy topograficznej w skali 1:10 000 oraz materiały LWKZ

. Historia, opis i wartości

Badania poszukiwawcze na obszarze 59-13 zostały przeprowadzone w 1986 roku.

Stanowisko znane już wcześniej z badań powierzchniowych w latach 1956-1958. Znaleziono wtedy kilkanaście frag. ceramiki, które należy najpewniej datować na k. łużycką.

Podczas prac powierzchniowych w roku 1986 odkryto 3 frag. ceramiki pradziejowej oraz 2 frag. ceramiki późno średniowiecznej.

9. Stan zachowania i postulaty dotyczące konserwacji

Wszelkie działania w obrębie stanowiska wymagają wcześniejszego uzgodnienia z Wojewódzkim Konserwatorem Zabytków.

10. Wykonanie karty (autor, data i podpis)



E. A. Marek
06.02.2023 r.

11. Zatwierdzenie karty (podpis wojewódzkiego konserwatora zabytków)