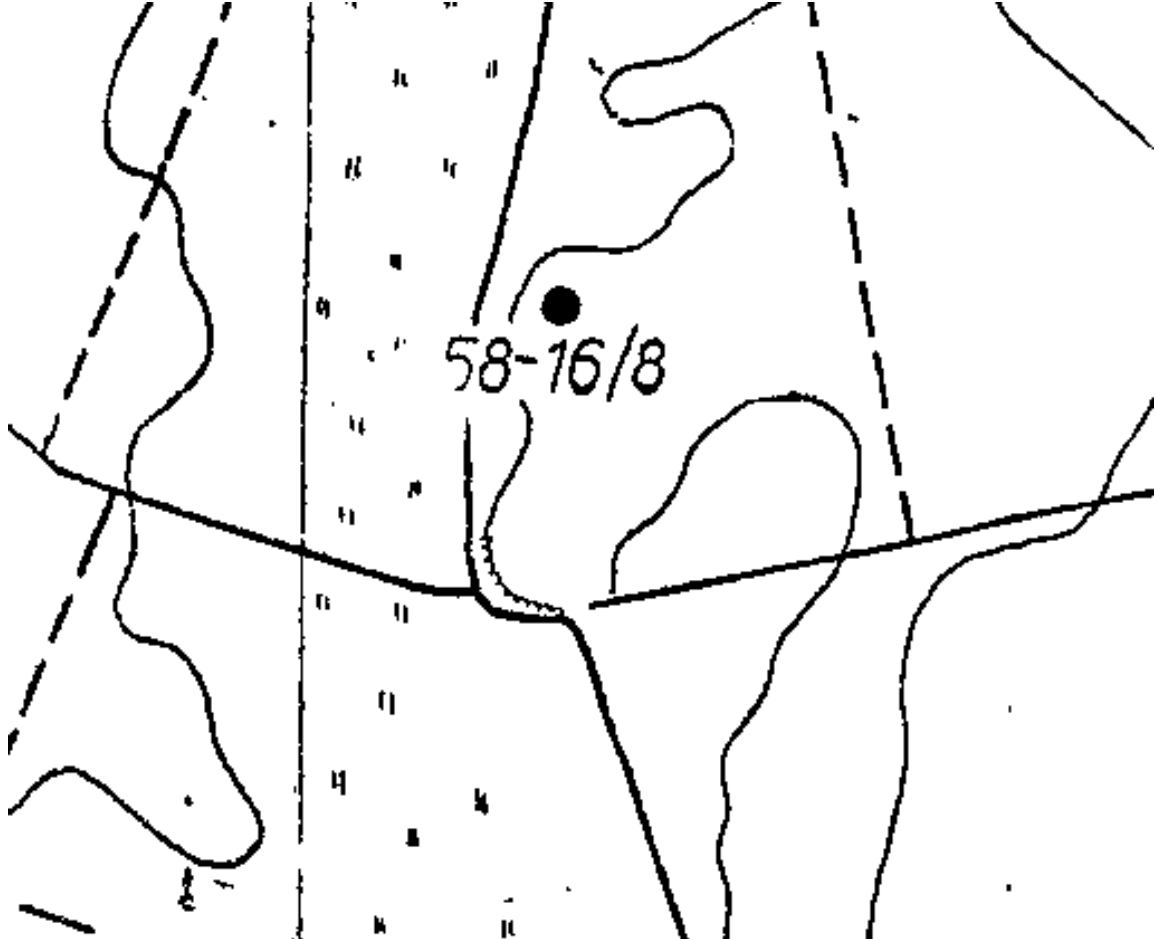


GEZ	KARTA ADRESOWA STANOWISKA ARCHEOLOGICZNEGO		3. Miejscowość
1. Nazwa STANOWISKO ARCHEOLOGICZNE	2. Czas powstania późne średniowiecze - ślad osadniczy		KLEPSK
7. Fotografia z opisem wskazującym orientację w stosunku do sąsiednich terenów lub stron świata albo mapa z zaznaczonym stanowiskiem archeologicznym			4. Adres
			AZP 58-16 Nr na obszarze 8 Nr w miejscowości 6
			5. Przynależność administracyjna Woj. – lubuskie Powiat – zielonogórski Gmina - Sulechów
Źródło: opracowanie własne na podstawie mapy topograficznej w skali 1:10 000 oraz <u>materiały LWKZ</u>			6. Formy ochrony

. Historia, opis i wartości

Badania poszukiwawcze na obszarze 58-16 zostały przeprowadzone w 1986 roku.

Podczas prac powierzchniowych w roku 1986 odkryto 7 frag. ceramiki późnośredniowiecznej.

9. Stan zachowania i postulaty dotyczące konserwacji

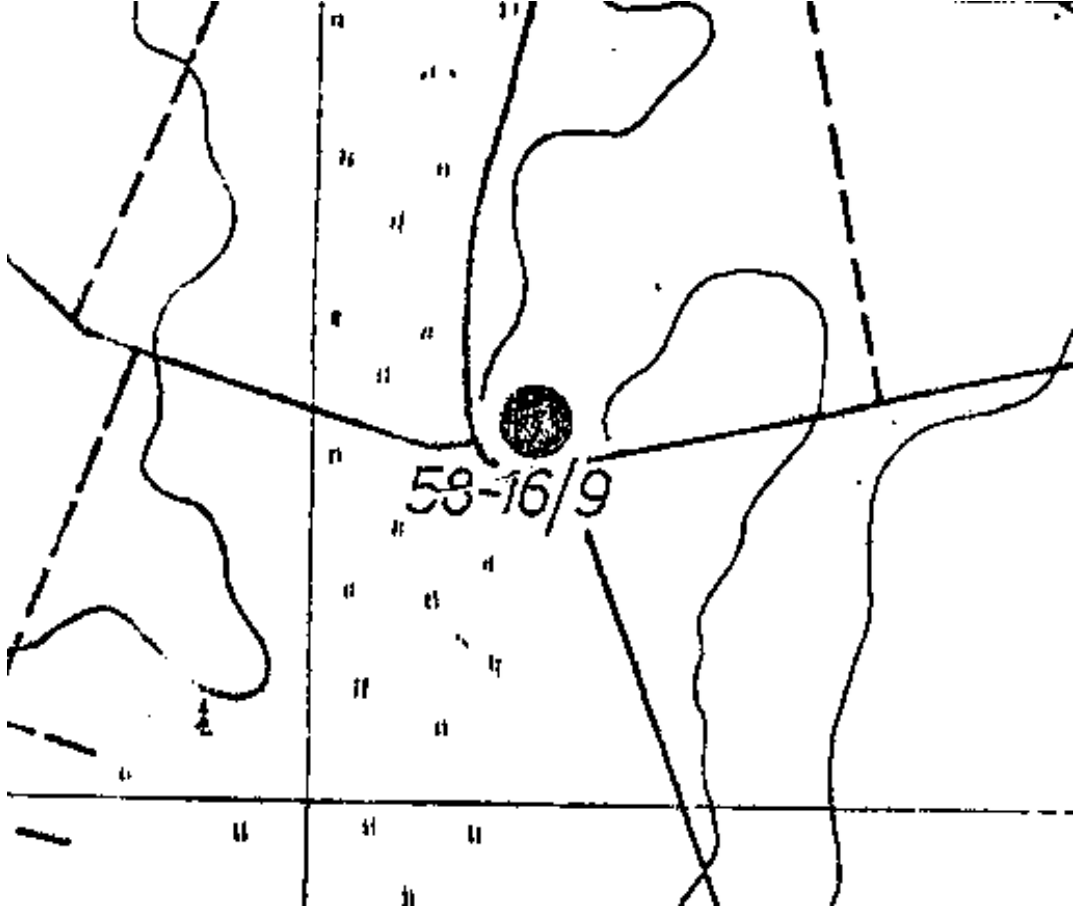
Wszelkie działania w obrębie stanowiska wymagają wcześniejszego uzgodnienia z Wojewódzkim Konserwatorem Zabytków.

10. Wykonanie karty (autor, data i podpis)



E. A. Marek
06.02.2023 r.

11. Zatwierdzenie karty (podpis wojewódzkiego konserwatora zabytków)

GEZ	KARTA ADRESOWA STANOWISKA ARCHEOLOGICZNEGO		3. Miejscowość
1. Nazwa STANOWISKO ARCHEOLOGICZNE	2. Czas powstania Neolit - ślad osadniczy, pradzieje - ślad osadniczy, Wczesne średniowiecze - ślad osadniczy, późne średniowiecze - ślad osadniczy		KLEPSK
7. Fotografia z opisem wskazującym orientację w stosunku do sąsiednich terenów lub stron świata albo mapa z zaznaczonym stanowiskiem archeologicznym 			4. Adres AZP 58-16 Nr na obszarze 9 Nr w miejscowości 7
			5. Przynależność administracyjna Woj. – lubuskie Powiat – zielonogórski Gmina - Sulechów
			6. Formy ochrony

Źródło: opracowanie własne na podstawie mapy topograficznej w skali 1:10 000 oraz materiały LWKZ

. Historia, opis i wartości

Badania poszukiwawcze na obszarze 58-16 zostały przeprowadzone w 1986 roku.

Podczas prac powierzchniowych w roku 1986 odkryto 1 frag. ceramiki k. amfor kulistych (neolit), 1 frag. ceramiki pradziejowej, 1 frag. ceramiki prapolskiej oraz 2 frag. ceramiki późnośredniowiecznej.

9. Stan zachowania i postulaty dotyczące konserwacji

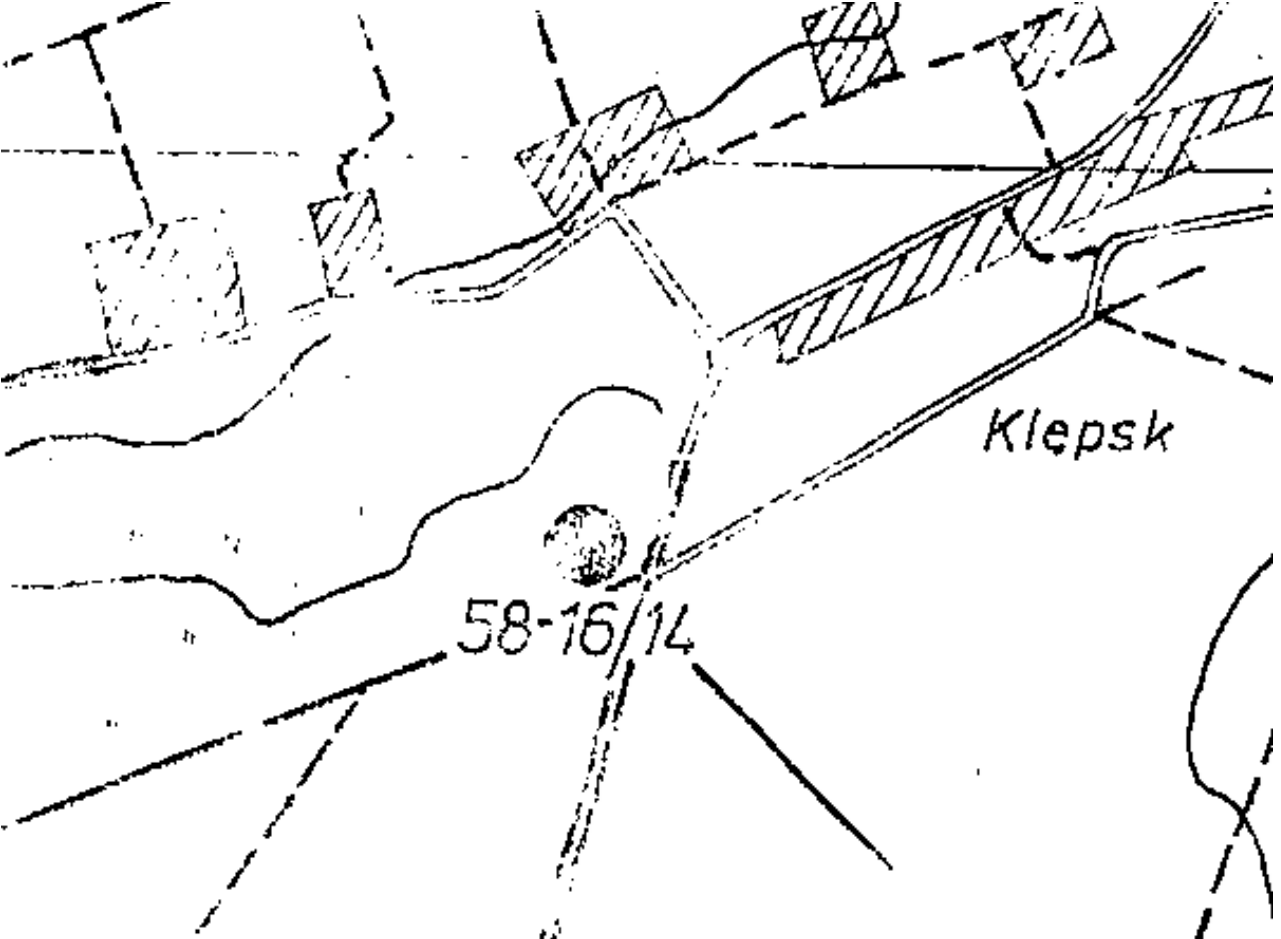
Wszelkie działania w obrębie stanowiska wymagają wcześniejszego uzgodnienia z Wojewódzkim Konserwatorem Zabytków.

10. Wykonanie karty (autor, data i podpis)



E. A. Marek
06.02.2023 r.

11. Zatwierdzenie karty (podpis wojewódzkiego konserwatora zabytków)

GEZ	KARTA ADRESOWA STANOWISKA ARCHEOLOGICZNEGO		3. Miejscowość
1. Nazwa STANOWISKO ARCHEOLOGICZNE	2. Czas powstania późne średniowiecze/nowożytność - ślad osadniczy		KLEPSK
7. Fotografia z opisem wskazującym orientację w stosunku do sąsiednich terenów lub stron świata albo mapa z zaznaczonym stanowiskiem archeologicznym			4. Adres
			AZP 58-16 Nr na obszarze 14 Nr w miejscowości 8
			5. Przynależność administracyjna Woj. – lubuskie Powiat – zielonogórski Gmina - Sulechów
Źródło: opracowanie własne na podstawie mapy topograficznej w skali 1:10 000 oraz <u>materiały LWKZ</u>			6. Formy ochrony

. Historia, opis i wartości

Badania poszukiwawcze na obszarze 58-16 zostały przeprowadzone w 1986 roku.

Podczas prac powierzchniowych w roku 1986 odkryto 10 frag. ceramiki późnośredniowiecznej.

9. Stan zachowania i postulaty dotyczące konserwacji

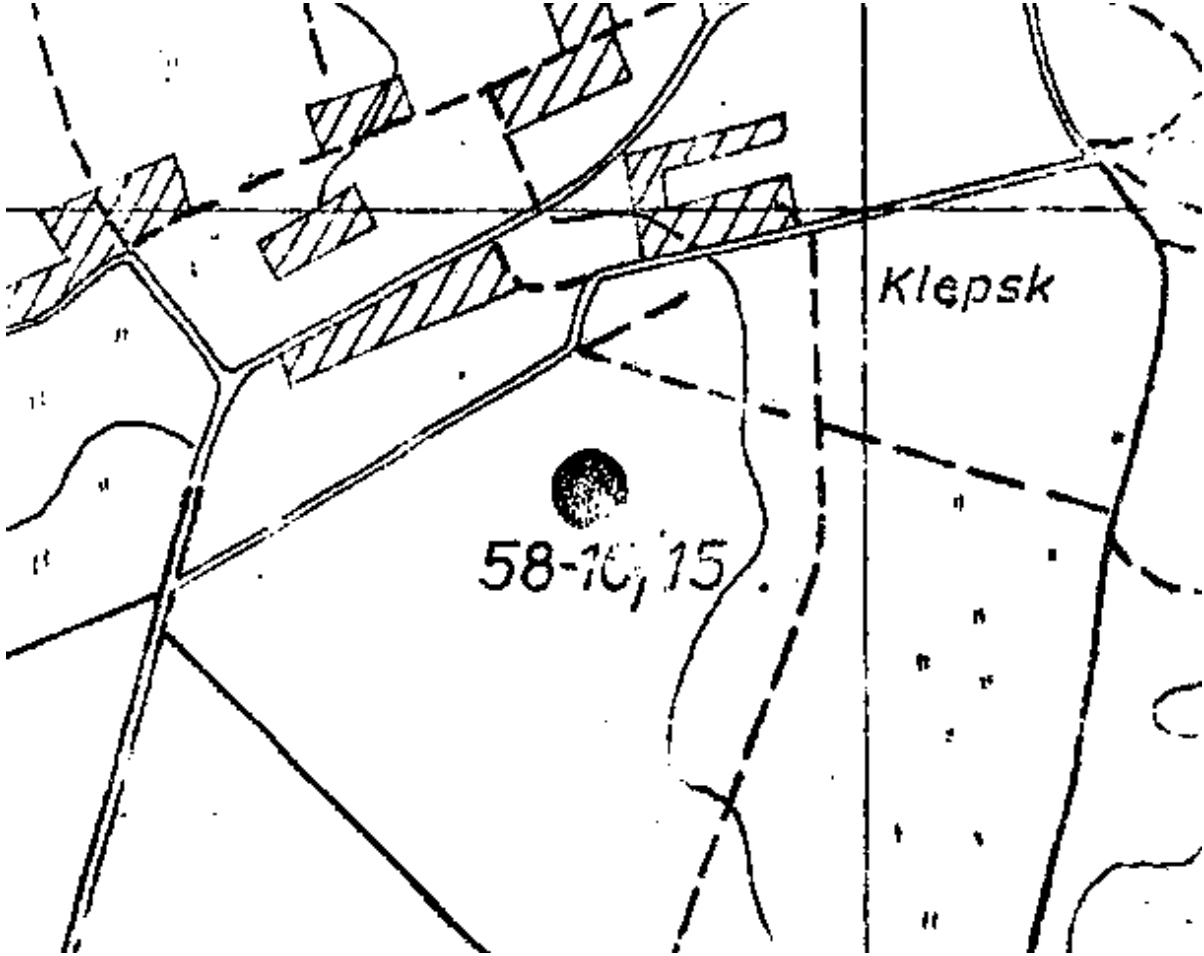
Wszelkie działania w obrębie stanowiska wymagają wcześniejszego uzgodnienia z Wojewódzkim Konserwatorem Zabytków.

10. Wykonanie karty (autor, data i podpis)



E. A. Marek
06.02.2023 r.

11. Zatwierdzenie karty (podpis wojewódzkiego konserwatora zabytków)

GEZ	KARTA ADRESOWA STANOWISKA ARCHEOLOGICZNEGO		3. Miejscowość
1. Nazwa STANOWISKO ARCHEOLOGICZNE	2. Czas powstania późne średniowiecze/nowożytność - ślad osadniczy		KLEPSK
7. Fotografia z opisem wskazującym orientację w stosunku do sąsiednich terenów lub stron świata albo mapa z zaznaczonym stanowiskiem archeologicznym			4. Adres
			AZP 58-16 Nr na obszarze 15 Nr w miejscowości 9
			5. Przynależność administracyjna Woj. – lubuskie Powiat – zielonogórski Gmina - Sulechów
Źródło: opracowanie własne na podstawie mapy topograficznej w skali 1:10 000 oraz <u>materiały LWKZ</u>			6. Formy ochrony

. Historia, opis i wartości

Badania poszukiwawcze na obszarze 58-16 zostały przeprowadzone w 1986 roku.

Podczas prac powierzchniowych w roku 1986 odkryto 10 frag. ceramiki późnośredniowiecznej.

9. Stan zachowania i postulaty dotyczące konserwacji

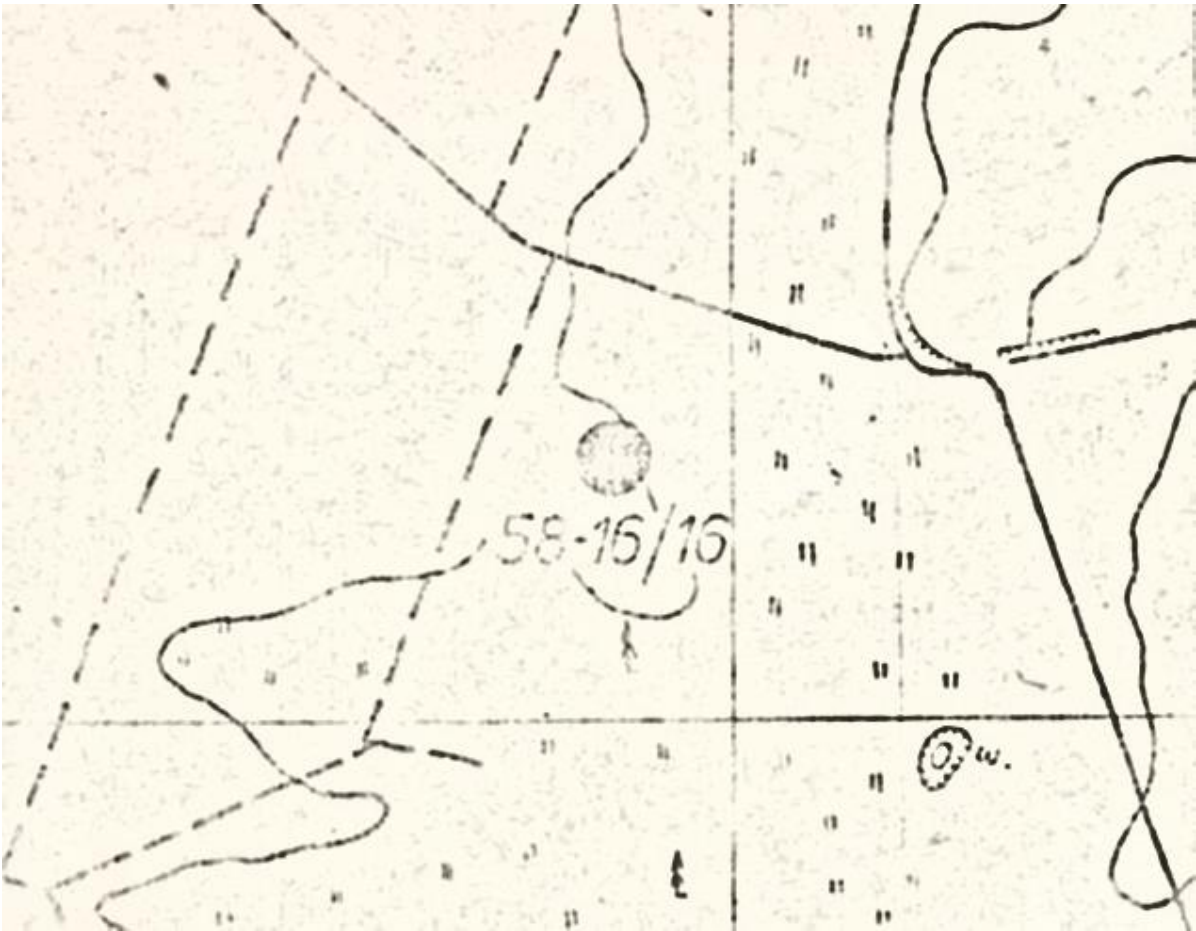
Wszelkie działania w obrębie stanowiska wymagają wcześniejszego uzgodnienia z Wojewódzkim Konserwatorem Zabytków.

10. Wykonanie karty (autor, data i podpis)



E. A. Marek
06.02.2023 r.

11. Zatwierdzenie karty (podpis wojewódzkiego konserwatora zabytków)

GEZ	KARTA ADRESOWA STANOWISKA ARCHEOLOGICZNEGO		3. Miejscowość
1. Nazwa STANOWISKO ARCHEOLOGICZNE	2. Czas powstania Średniowiecze - ślad osadniczy, późne średniowiecze/nowożytność - ślad osadniczy		KLEPSK
7. Fotografia z opisem wskazującym orientację w stosunku do sąsiednich terenów lub stron świata albo mapa z zaznaczonym stanowiskiem archeologicznym			4. Adres
			AZP 58-16 Nr na obszarze 16 Nr w miejscowości 10
			5. Przynależność administracyjna Woj. – lubuskie Powiat – zielonogórski Gmina - Sulechów
Źródło: opracowanie własne na podstawie mapy topograficznej w skali 1:10 000 oraz <u>materiały LWKZ</u>			6. Formy ochrony

. Historia, opis i wartości

Badania poszukiwawcze na obszarze 58-16 zostały przeprowadzone w 1986 roku

Podczas prac powierzchniowych w roku 1986 odkryto 1 frag. ceramiki wczesnośredniowiecznej oraz 11 frag. ceramiki późnośredniowiecznej lub nowożytniej.

9. Stan zachowania i postulaty dotyczące konserwacji

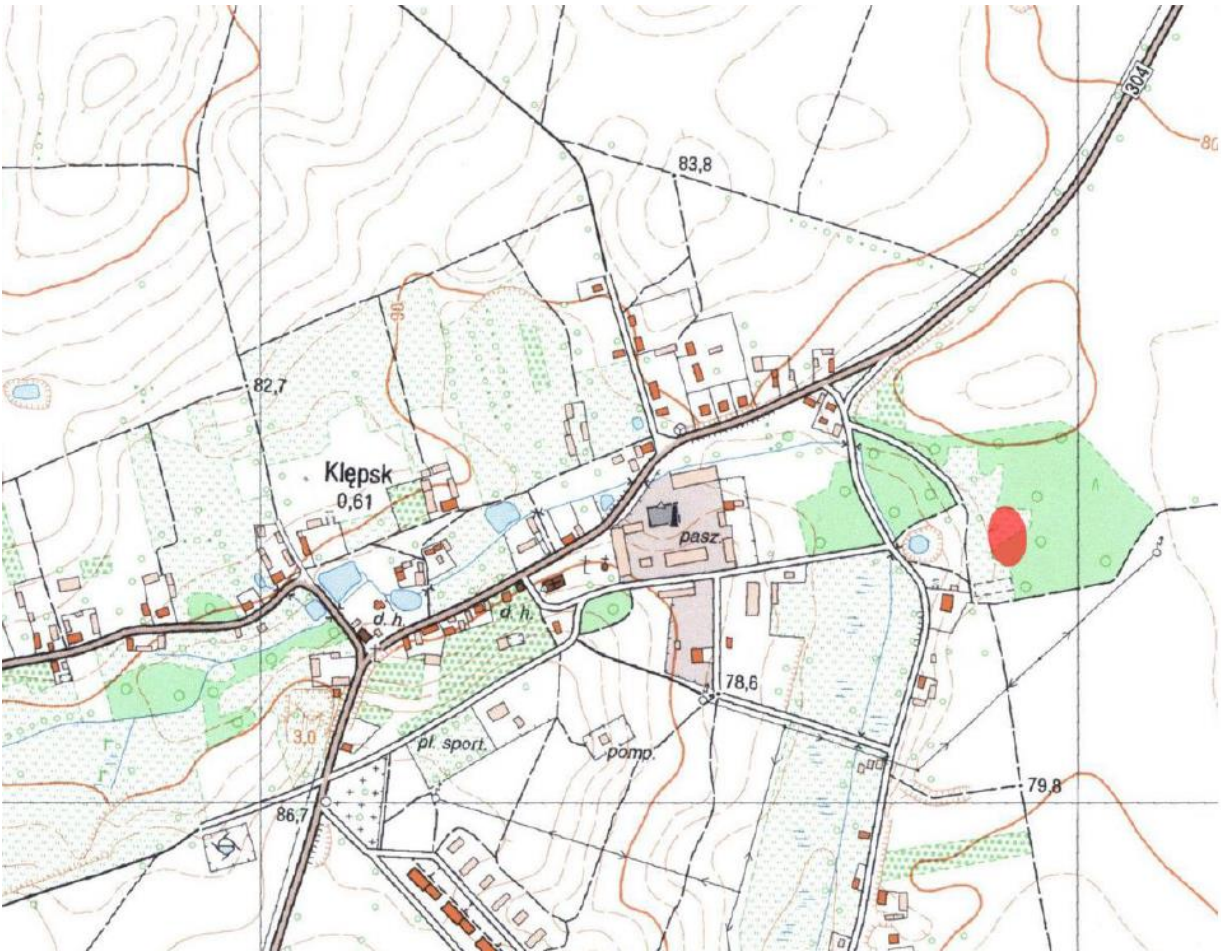
Wszelkie działania w obrębie stanowiska wymagają wcześniejszego uzgodnienia z Wojewódzkim Konserwatorem Zabytków.

10. Wykonanie karty (autor, data i podpis)



E. A. Marek
06.02.2023 r.

11. Zatwierdzenie karty (podpis wojewódzkiego konserwatora zabytków)

GEZ	KARTA ADRESOWA STANOWISKA ARCHEOLOGICZNEGO		3. Miejscowość
1. Nazwa STANOWISKO ARCHEOLOGICZNE	2. Czas powstania Miejsce po pałacu – XIX w.		KLEPSK
7. Fotografia z opisem wskazującym orientację w stosunku do sąsiednich terenów lub stron świata albo mapa z zaznaczonym stanowiskiem archeologicznym			4. Adres
			AZP 58-16 Nr na obszarze 47 Nr w miejscowości 11
			5. Przynależność administracyjna Woj. – lubuskie Powiat – zielonogórski Gmina - Sulechów
Źródło: opracowanie własne na podstawie mapy topograficznej w skali 1:10 000 oraz <u>materiały LWKZ</u>			6. Formy ochrony

. Historia, opis i wartości

Badania poszukiwawcze na obszarze 58-16 zostały przeprowadzone w 1986 roku.

Podczas prac powierzchniowych w roku 1986 nie podjęto starań o włączenie stanowiska do ewidencji.

Staraniem badań archiwalno-terenowych w roku 2019 podjęto decyzję o założeniu karty dla miejsca po byłym pałacu, wybudowanym w XIX wieku, prawdopodobnie zniszczonym w wyniku działań wojennych w 1945 roku i następnie rozebrany.

9. Stan zachowania i postulaty dotyczące konserwacji

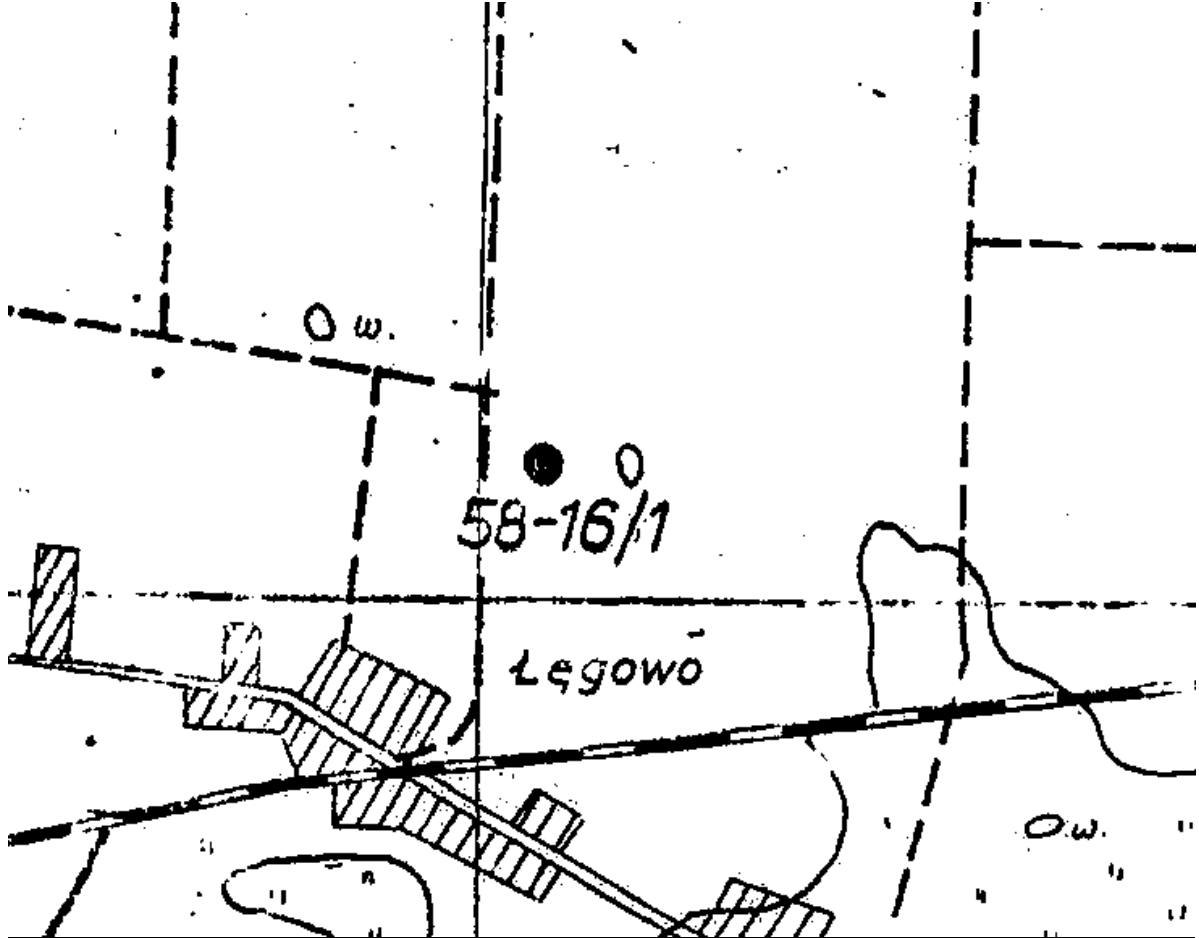
Wszelkie działania w obrębie stanowiska wymagają wcześniejszego uzgodnienia z Wojewódzkim Konserwatorem Zabytków.

10. Wykonanie karty (autor, data i podpis)



E. A. Marek
06.02.2023 r.

11. Zatwierdzenie karty (podpis wojewódzkiego konserwatora zabytków)

GEZ	KARTA ADRESOWA STANOWISKA ARCHEOLOGICZNEGO		3. Miejscowość
1. Nazwa STANOWISKO ARCHEOLOGICZNE	2. Czas powstania Mezolit - ślad osadniczy, późne średniowiecze - ślad osadniczy		ŁĘGOWO SULECHOWSKIE
7. Fotografia z opisem wskazującym orientację w stosunku do sąsiednich terenów lub stron świata albo mapa z zaznaczonym stanowiskiem archeologicznym			4. Adres AZP 58-16 Nr na obszarze 1 Nr w miejscowości 3
			5. Przynależność administracyjna Woj. – lubuskie Powiat – zielonogórski Gmina - Sulechów
Źródło: opracowanie własne na podstawie mapy topograficznej w skali 1:10 000 oraz <u>materiały LWKZ</u>			6. Formy ochrony

. Historia, opis i wartości

Badania poszukiwawcze na obszarze 58-16 zostały przeprowadzone w 1986 roku.

Podczas prac powierzchniowych w roku 1986 odkryto 1 wiórek mezolityczny oraz 2 frag. ceramiki późnośredniowiecznej.

9. Stan zachowania i postulaty dotyczące konserwacji

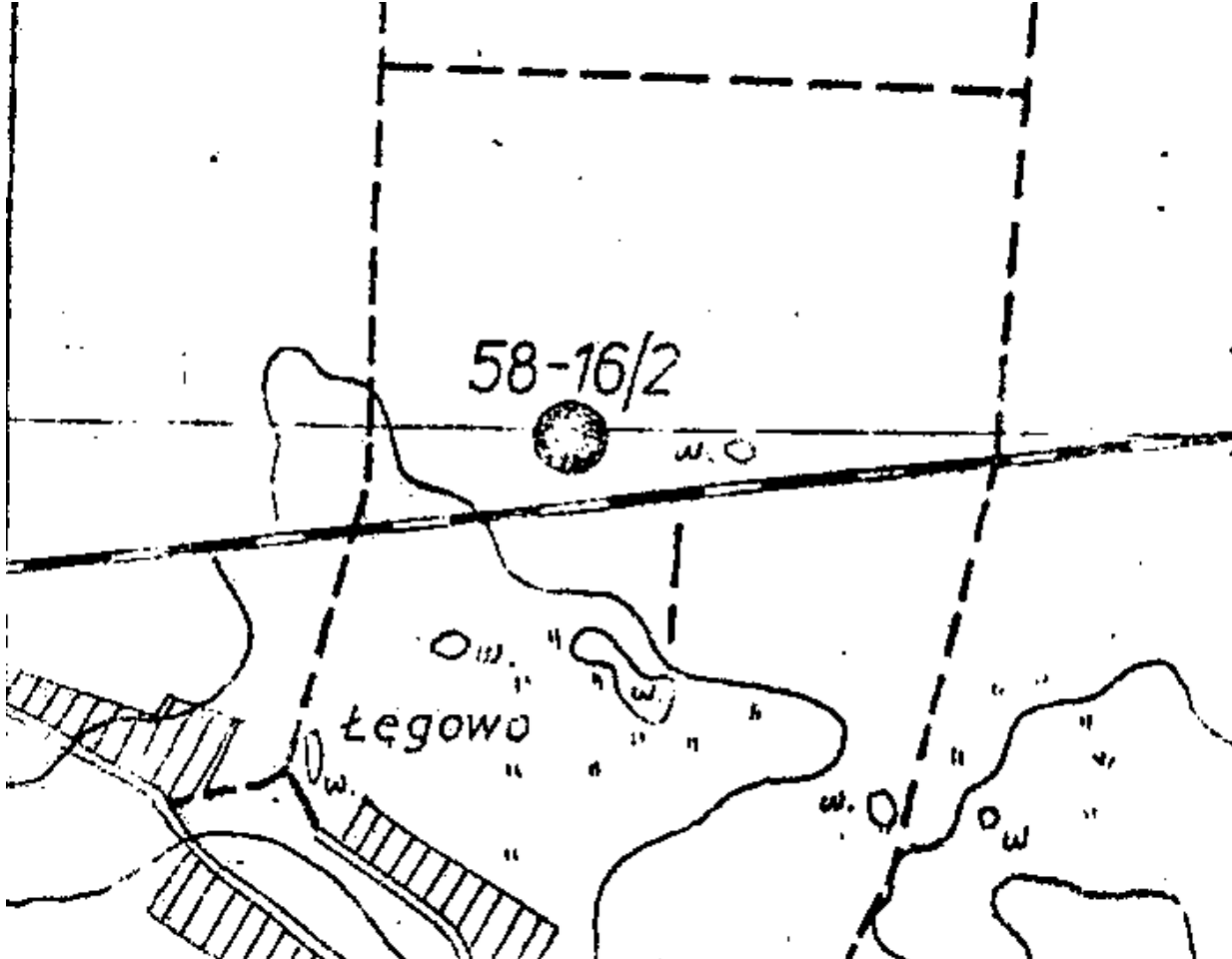
Wszelkie działania w obrębie stanowiska wymagają wcześniejszego uzgodnienia z Wojewódzkim Konserwatorem Zabytków.

10. Wykonanie karty (autor, data i podpis)



E. A. Marek
06.02.2023 r.

11. Zatwierdzenie karty (podpis wojewódzkiego konserwatora zabytków)

GEZ	KARTA ADRESOWA STANOWISKA ARCHEOLOGICZNEGO		3. Miejscowość
1. Nazwa STANOWISKO ARCHEOLOGICZNE	2. Czas powstania późne średniowiecze - ślad osadniczy		ŁĘGOWO SULECHOWSKIE
7. Fotografia z opisem wskazującym orientację w stosunku do sąsiednich terenów lub stron świata albo mapa z zaznaczonym stanowiskiem archeologicznym			4. Adres AZP 58-16 Nr na obszarze 2 Nr w miejscowości 4
			5. Przynależność administracyjna Woj. – lubuskie Powiat – zielonogórski Gmina - Sulechów
Źródło: opracowanie własne na podstawie mapy topograficznej w skali 1:10 000 oraz <u>materiały LWKZ</u>			6. Formy ochrony

. Historia, opis i wartości

Badania poszukiwawcze na obszarze 58-16 zostały przeprowadzone w 1986 roku.

Podczas prac powierzchniowych w roku 1986 odkryto 3 frag. ceramiki późnośredniowiecznej.

9. Stan zachowania i postulaty dotyczące konserwacji

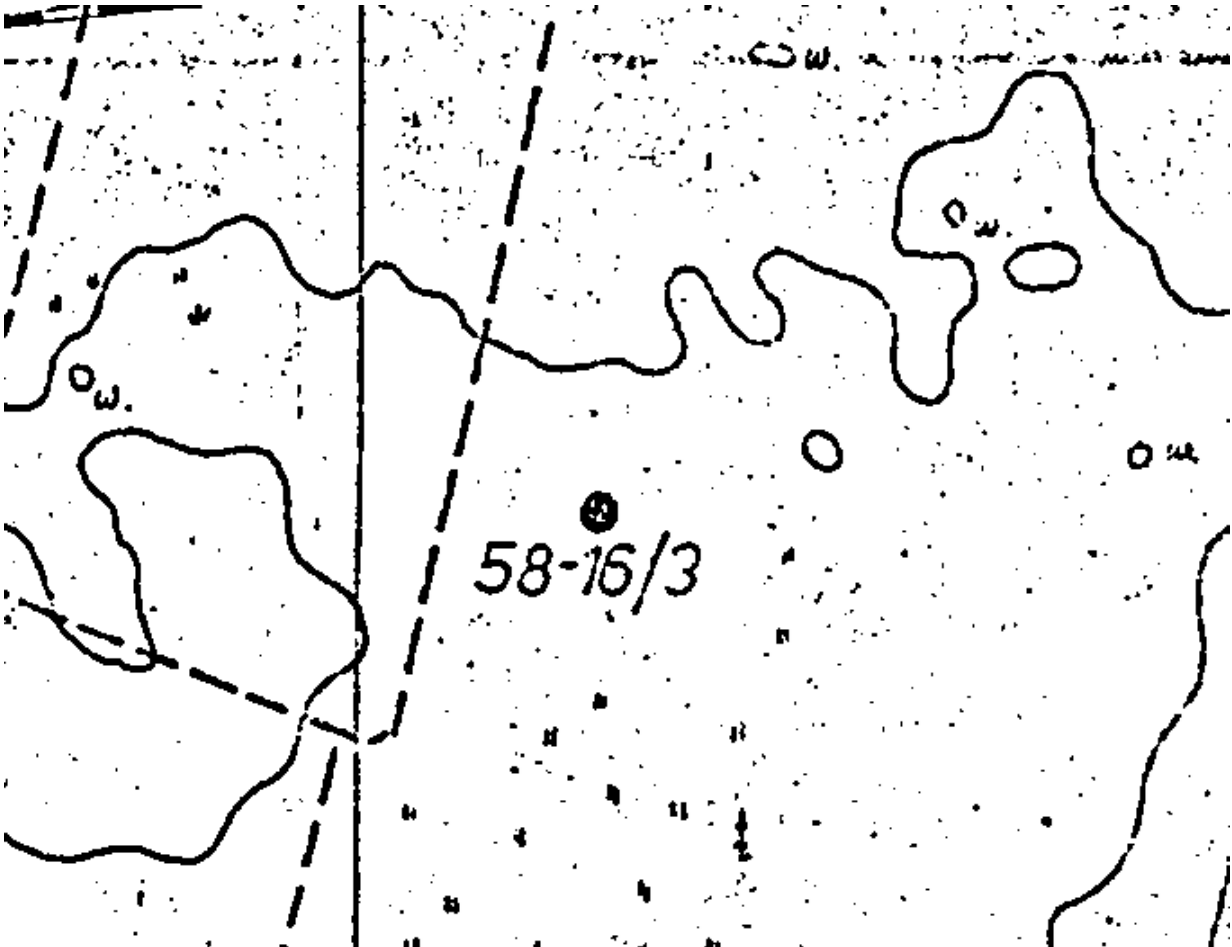
Wszelkie działania w obrębie stanowiska wymagają wcześniejszego uzgodnienia z Wojewódzkim Konserwatorem Zabytków.

10. Wykonanie karty (autor, data i podpis)



E. A. Marek
06.02.2023 r.

11. Zatwierdzenie karty (podpis wojewódzkiego konserwatora zabytków)

GEZ	KARTA ADRESOWA STANOWISKA ARCHEOLOGICZNEGO		3. Miejscowość
1. Nazwa STANOWISKO ARCHEOLOGICZNE	2. Czas powstania późne średniowiecze - ślad osadniczy		ŁĘGOWO SULECHOWSKIE
7. Fotografia z opisem wskazującym orientację w stosunku do sąsiednich terenów lub stron świata albo mapa z zaznaczonym stanowiskiem archeologicznym			4. Adres
			AZP 58-16 Nr na obszarze 3 Nr w miejscowości 5
			5. Przynależność administracyjna Woj. – lubuskie Powiat – zielonogórski Gmina - Sulechów
Źródło: opracowanie własne na podstawie mapy topograficznej w skali 1:10 000 oraz <u>materiały LWKZ</u>			6. Formy ochrony

. Historia, opis i wartości

Badania poszukiwawcze na obszarze 58-16 zostały przeprowadzone w 1986 roku.

Podczas prac powierzchniowych w roku 1986 odkryto 2 frag. ceramiki późnośredniowiecznej.

9. Stan zachowania i postulaty dotyczące konserwacji

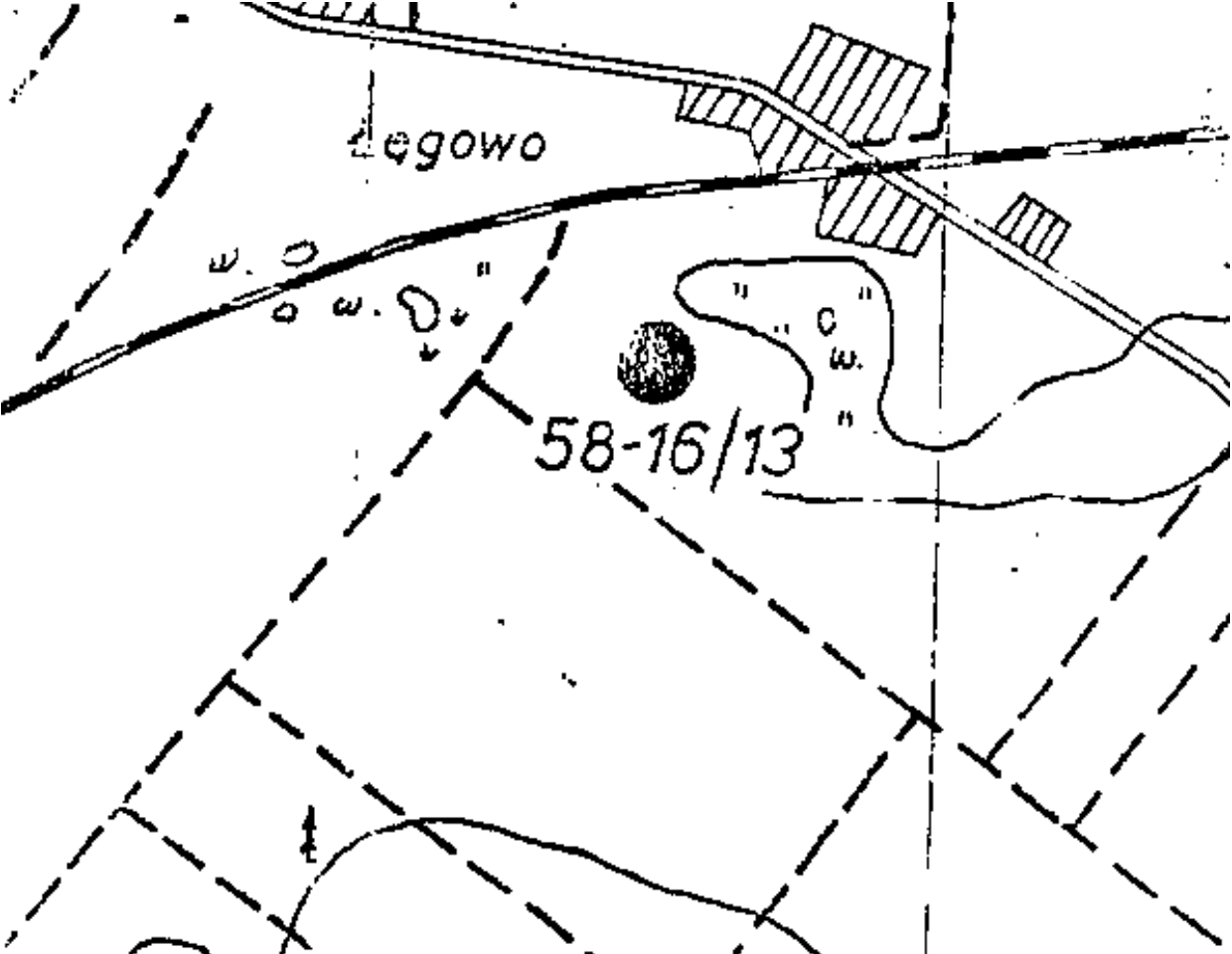
Wszelkie działania w obrębie stanowiska wymagają wcześniejszego uzgodnienia z Wojewódzkim Konserwatorem Zabytków.

10. Wykonanie karty (autor, data i podpis)



E. A. Marek
06.02.2023 r.

11. Zatwierdzenie karty (podpis wojewódzkiego konserwatora zabytków)

GEZ	KARTA ADRESOWA STANOWISKA ARCHEOLOGICZNEGO		3. Miejscowość
1. Nazwa STANOWISKO ARCHEOLOGICZNE	2. Czas powstania późne średniowiecze/nowożytność - ślad osadniczy		ŁĘGOWO SULECHOWSKIE
7. Fotografia z opisem wskazującym orientację w stosunku do sąsiednich terenów lub stron świata albo mapa z zaznaczonym stanowiskiem archeologicznym 			4. Adres AZP 58-16 Nr na obszarze 13 Nr w miejscowości 6
			5. Przynależność administracyjna Woj. – lubuskie Powiat – zielonogórski Gmina - Sulechów
Źródło: opracowanie własne na podstawie mapy topograficznej w skali 1:10 000 oraz <u>materiały LWKZ</u>			6. Formy ochrony

. Historia, opis i wartości

Badania poszukiwawcze na obszarze 58-16 zostały przeprowadzone w 1986 roku.

Podczas prac powierzchniowych w roku 1986 odkryto 7 frag. ceramiki późnośredniowiecznej lub nowożytnej.

9. Stan zachowania i postulaty dotyczące konserwacji

Wszelkie działania w obrębie stanowiska wymagają wcześniejszego uzgodnienia z Wojewódzkim Konserwatorem Zabytków.

10. Wykonanie karty (autor, data i podpis)



E. A. Marek
06.02.2023 r.

11. Zatwierdzenie karty (podpis wojewódzkiego konserwatora zabytków)

GEZ	KARTA ADRESOWA STANOWISKA ARCHEOLOGICZNEGO		3. Miejscowość
1. Nazwa STANOWISKO ARCHEOLOGICZNE		2. Czas powstania późne średniowiecze/nowożytność - ślad osadniczy	OKUNIN
7. Fotografia z opisem wskazującym orientację w stosunku do sąsiednich terenów lub stron świata albo mapa z zaznaczonym stanowiskiem archeologicznym			4. Adres
			AZP 58-16 Nr na obszarze 21 Nr w miejscowości 2 (nazwa msc. OBŁOTNE) 5. Przynależność administracyjna Woj. – lubuskie Powiat – zielonogórski Gmina - Sulechów
Źródło: opracowanie własne na podstawie mapy topograficznej w skali 1:10 000 oraz <u>materiały LWKZ</u>			6. Formy ochrony

. Historia, opis i wartości

Badania poszukiwawcze na obszarze 58-16 zostały przeprowadzone w 1986 roku.

Stanowisko znane już wcześniej jako luźne znalezisko naczynia glinianego wczesnośredniowiecznego zdobionego na dnie znakiem sfastyki. Informacje o nim pochodzą z archiwum Muzeum Archeologicznego w Poczdamie (mapa 2192) oraz lokalnej prasy z dnia 16.04.1941 r.

Podczas prac powierzchniowych w roku 1986 nie odkryto kolejnych śladów potwierdzających istnienie stanowiska.

9. Stan zachowania i postulaty dotyczące konserwacji

ARCHIWALNE

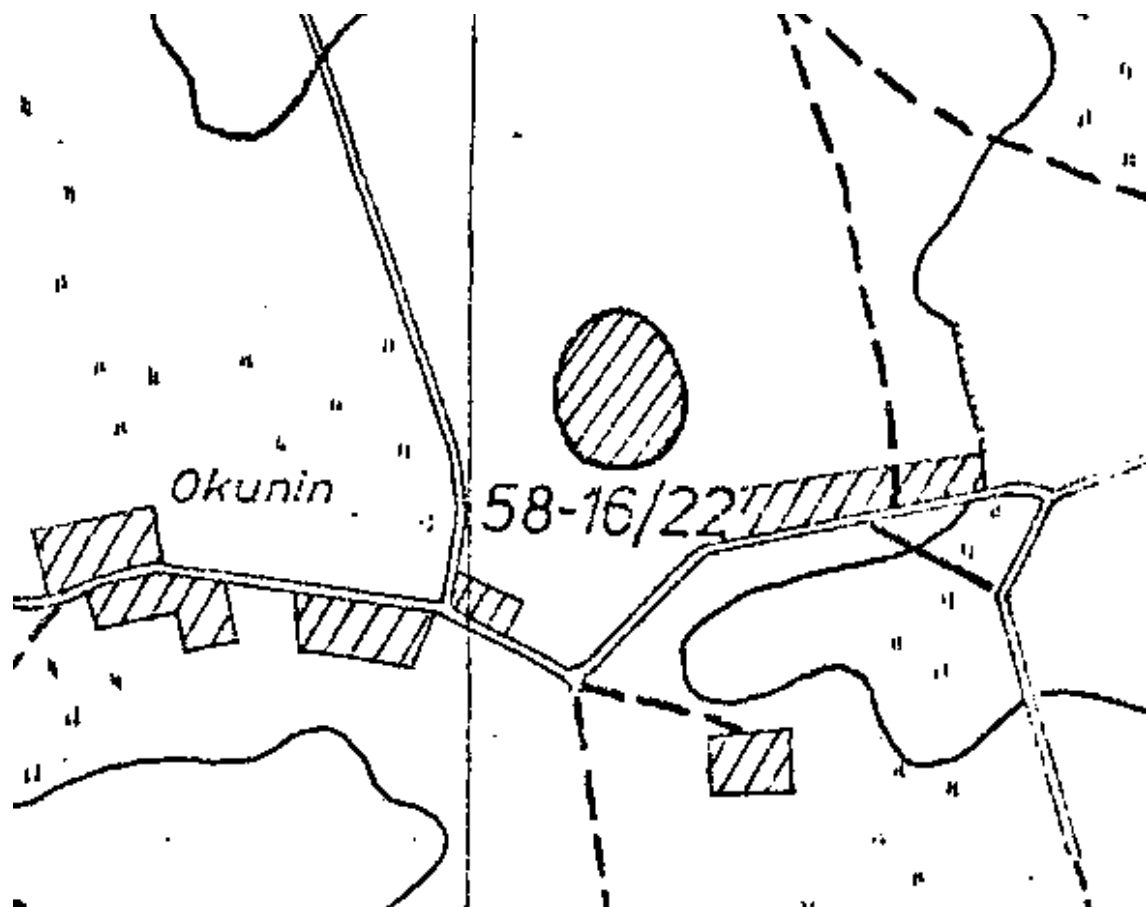
Wszelkie działania w obrębie stanowiska wymagają wcześniejszego uzgodnienia z Wojewódzkim Konserwatorem Zabytków

10. Wykonanie karty (autor, data i podpis)



E. A. Marek
06.02.2023 r.

11. Zatwierdzenie karty (podpis wojewódzkiego konserwatora zabytków)

GEZ	KARTA ADRESOWA STANOWISKA ARCHEOLOGICZNEGO		3. Miejscowość
1. Nazwa STANOWISKO ARCHEOLOGICZNE	2. Czas powstania Wczesne średniowiecze - ślad osadniczy, średniowiecze - ślad osadniczy, późne średniowiecze/nowożytność - ślad osadniczy		OKUNIN
7. Fotografia z opisem wskazującym orientację w stosunku do sąsiednich terenów lub stron świata albo mapa z zaznaczonym stanowiskiem archeologicznym			4. Adres AZP 58-16 Nr na obszarze 22 Nr w miejscowości 3 5. Przynależność administracyjna Woj. – lubuskie Powiat – zielonogórski Gmina - Sulechów 6. Formy ochrony
			
Źródło: opracowanie własne na podstawie mapy topograficznej w skali 1:10 000 oraz <u>materiały LWKZ</u>			

. Historia, opis i wartości

Badania poszukiwawcze na obszarze 58-16 zostały przeprowadzone w 1986 roku.

Podczas prac powierzchniowych w roku 1986 odkryto 1 frag. ceramiki wczesnośredniowiecznej, 2 frag. ceramiki średniowiecznej oraz 16 frag. ceramiki późnośredniowiecznej

9. Stan zachowania i postulaty dotyczące konserwacji

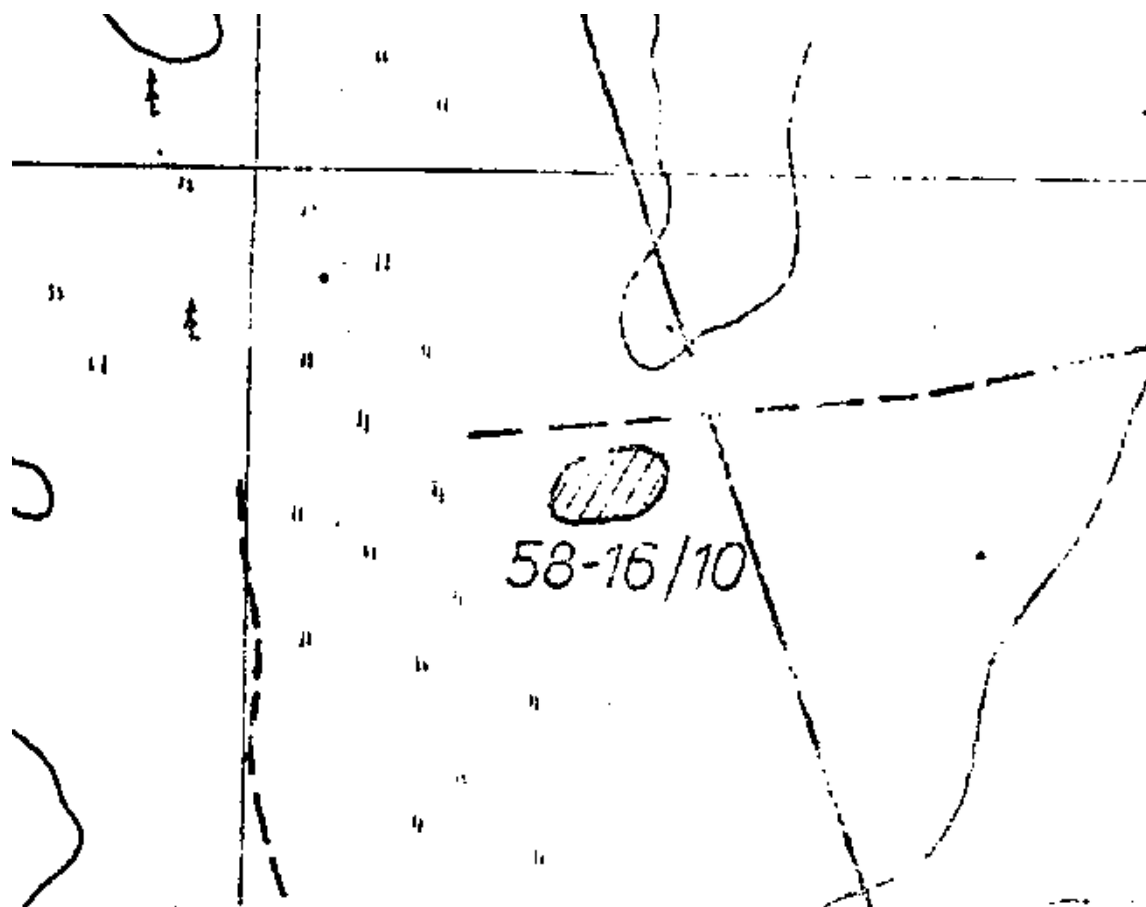
Wszelkie działania w obrębie stanowiska wymagają wcześniejszego uzgodnienia z Wojewódzkim Konserwatorem Zabytków.

10. Wykonanie karty (autor, data i podpis)



E. A. Marek
06.02.2023 r.

11. Zatwierdzenie karty (podpis wojewódzkiego konserwatora zabytków)

GEZ	KARTA ADRESOWA STANOWISKA ARCHEOLOGICZNEGO		3. Miejscowość
1. Nazwa STANOWISKO ARCHEOLOGICZNE	2. Czas powstania Latten – punkt osadniczy, Wczesne średniowiecze - punkt osadniczy, średniowiecze - punkt osadniczy, późne średniowiecze - ślad osadniczy		OKUNIN
7. Fotografia z opisem wskazującym orientację w stosunku do sąsiednich terenów lub stron świata albo mapa z zaznaczonym stanowiskiem archeologicznym			4. Adres AZP 58-16 Nr na obszarze 10 Nr w miejscowości 4
 <p>The map shows a grid with a vertical line on the left and a horizontal line across the middle. A shaded area in the lower right is labeled '58-16/10'. There are several small symbols and lines scattered across the grid, representing the site's layout and features.</p>			5. Przynależność administracyjna Woj. – lubuskie Powiat – zielonogórski Gmina - Sulechów
<p>Źródło: opracowanie własne na podstawie mapy topograficznej w skali 1:10 000 oraz <u>materiały LWKZ</u></p>			6. Formy ochrony

. Historia, opis i wartości

Badania poszukiwawcze na obszarze 58-16 zostały przeprowadzone w 1986 roku.

Podczas prac powierzchniowych w roku 1986 odkryto 4 frag. ceramiki k. pomorskiej (latten), 4 frag. ceramiki wczesnośredniowiecznej, 11 frag. ceramiki średniowiecznej i 2 frag. polepy oraz 3 frag. ceramiki późnośredniowiecznej

9. Stan zachowania i postulaty dotyczące konserwacji

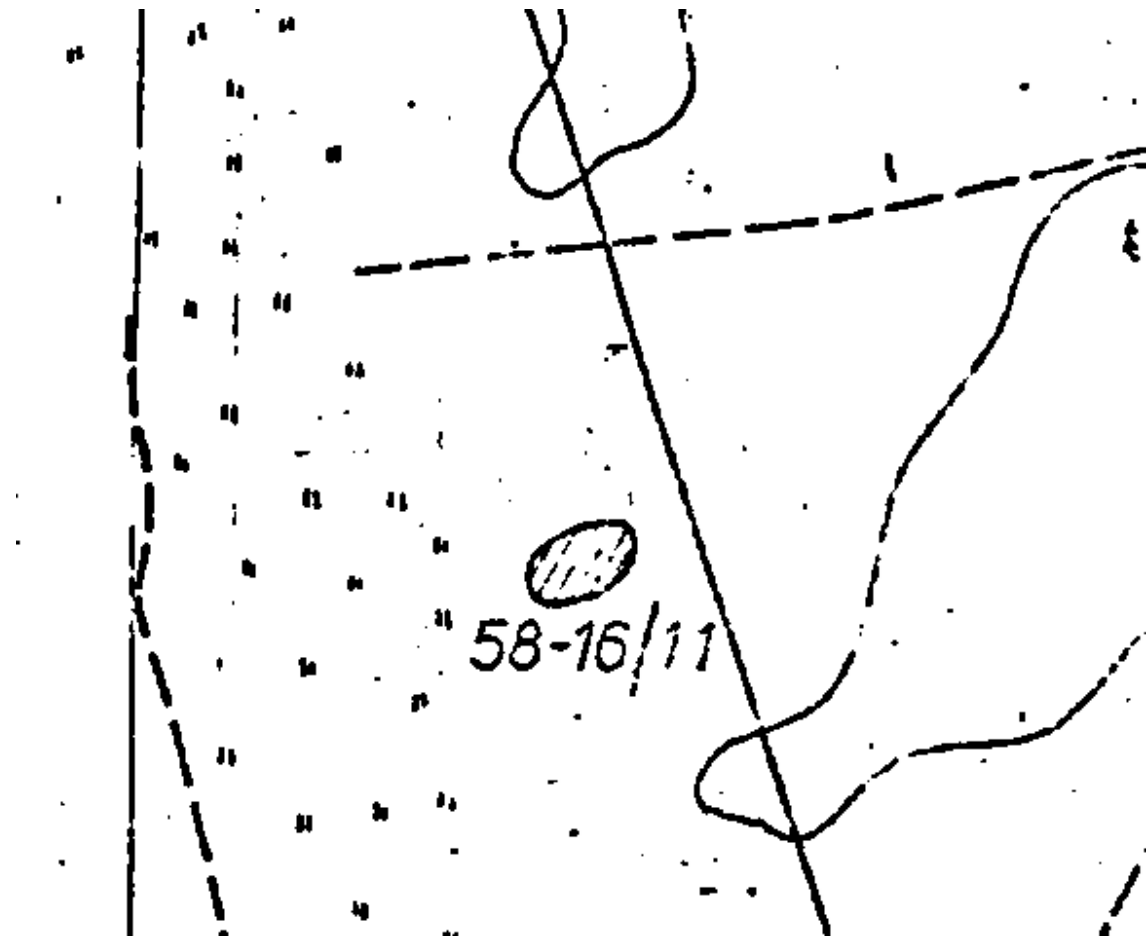
Wszelkie działania w obrębie stanowiska wymagają wcześniejszego uzgodnienia z Wojewódzkim Konserwatorem Zabytków.

10. Wykonanie karty (autor, data i podpis)



E. A. Marek
06.02.2023 r.

11. Zatwierdzenie karty (podpis wojewódzkiego konserwatora zabytków)

GEZ	KARTA ADRESOWA STANOWISKA ARCHEOLOGICZNEGO		3. Miejscowość
1. Nazwa STANOWISKO ARCHEOLOGICZNE	2. Czas powstania Epoka kamienia – ślad osadniczy, latten – osada, średniowiecze - punkt osadniczy		OKUNIN
<p>7. Fotografia z opisem wskazującym orientację w stosunku do sąsiednich terenów lub stron świata albo mapa z zaznaczonym stanowiskiem archeologicznym</p> 			4. Adres AZP 58-16 Nr na obszarze 11 Nr w miejscowości 5
			5. Przynależność administracyjna Woj. – lubuskie Powiat – zielonogórski Gmina - Sulechów
			6. Formy ochrony

Źródło: opracowanie własne na podstawie mapy topograficznej w skali 1:10 000 oraz materiały LWKZ

. Historia, opis i wartości

Badania poszukiwawcze na obszarze 58-16 zostały przeprowadzone w 1986 roku.

Podczas prac powierzchniowych w roku 1986 odkryto 1 odłupek krzemienny z epoki kamienia, 5 frag. ceramiki k. przeworskiej (latten), 15 frag. ceramiki wczesnośredniowiecznej.

9. Stan zachowania i postulaty dotyczące konserwacji

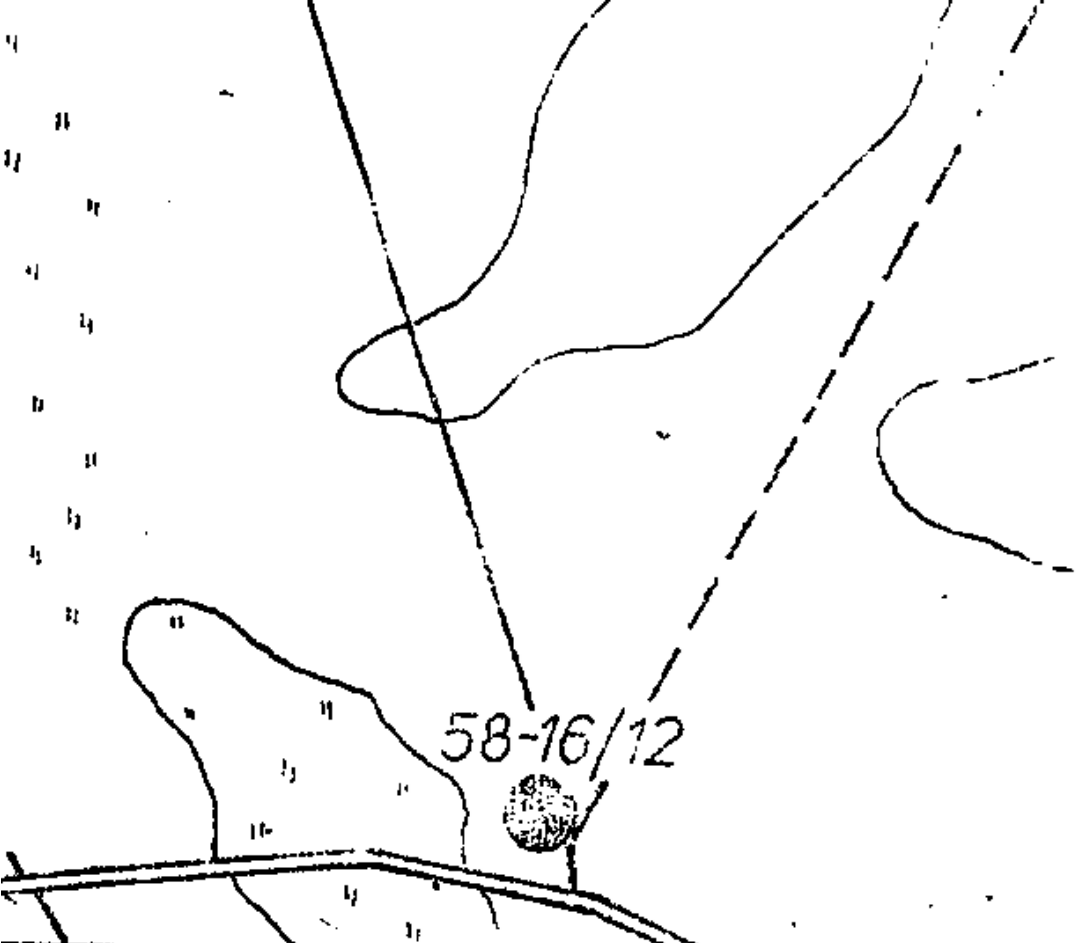
Wszelkie działania w obrębie stanowiska wymagają wcześniejszego uzgodnienia z Wojewódzkim Konserwatorem Zabytków.

10. Wykonanie karty (autor, data i podpis)



E. A. Marek
06.02.2023 r.

11. Zatwierdzenie karty (podpis wojewódzkiego konserwatora zabytków)

GEZ	KARTA ADRESOWA STANOWISKA ARCHEOLOGICZNEGO		3. Miejscowość
1. Nazwa STANOWISKO ARCHEOLOGICZNE	2. Czas powstania średniowiecze - punkt osadniczy, późne średniowiecze – ślad osadniczy		OKUNIN
7. Fotografia z opisem wskazującym orientację w stosunku do sąsiednich terenów lub stron świata albo mapa z zaznaczonym stanowiskiem archeologicznym 			4. Adres AZP 58-16 Nr na obszarze 12 Nr w miejscowości 6 5. Przynależność administracyjna Woj. – lubuskie Powiat – zielonogórski Gmina - Sulechów 6. Formy ochrony
Źródło: opracowanie własne na podstawie mapy topograficznej w skali 1:10 000 oraz <u>materiały LWKZ</u>			

. Historia, opis i wartości

Badania poszukiwawcze na obszarze 58-16 zostały przeprowadzone w 1986 roku.

Podczas prac powierzchniowych w roku 1986 odkryto 7 frag. ceramiki średniowiecznej oraz 10 frag. ceramiki późnośredniowiecznej..

9. Stan zachowania i postulaty dotyczące konserwacji

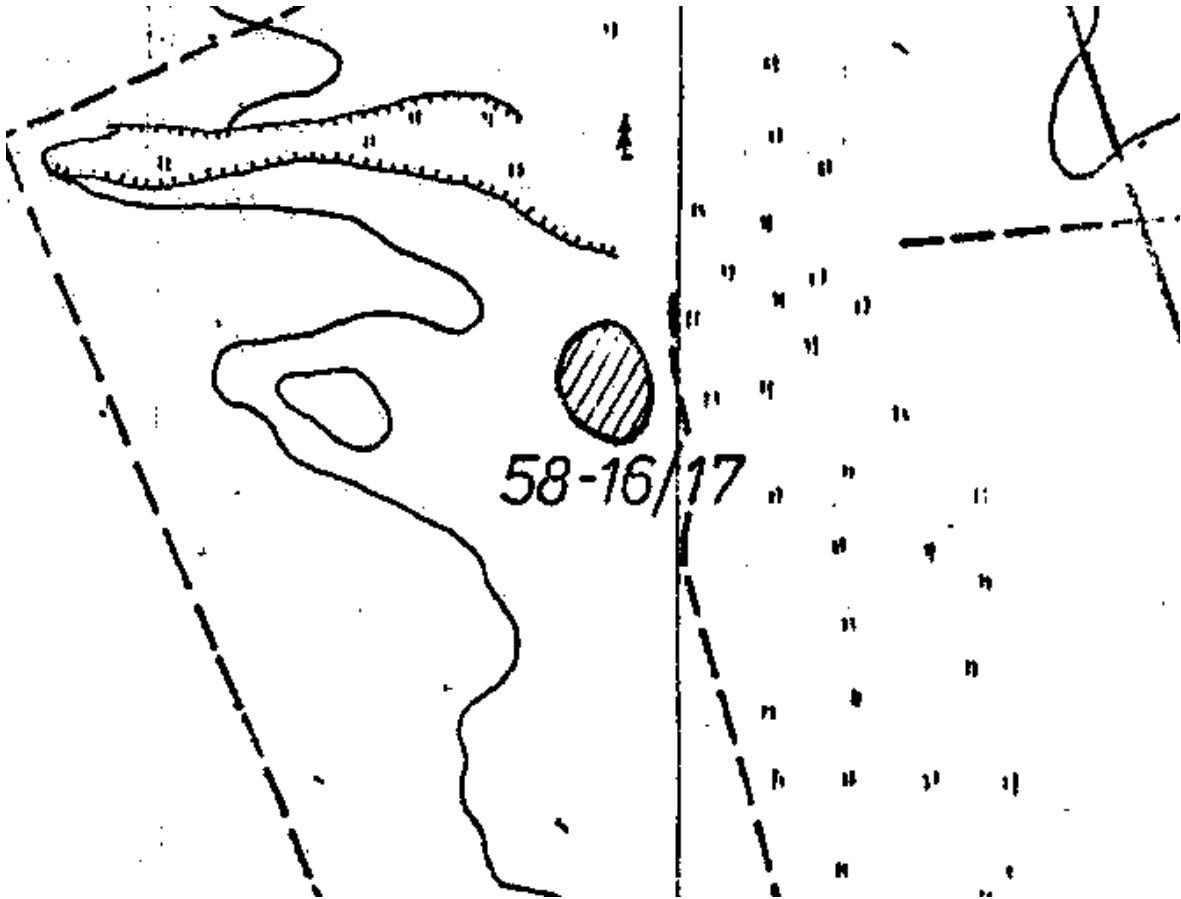
Wszelkie działania w obrębie stanowiska wymagają wcześniejszego uzgodnienia z Wojewódzkim Konserwatorem Zabytków.

10. Wykonanie karty (autor, data i podpis)



E. A. Marek
06.02.2023 r.

11. Zatwierdzenie karty (podpis wojewódzkiego konserwatora zabytków)

GEZ	KARTA ADRESOWA STANOWISKA ARCHEOLOGICZNEGO		3. Miejscowość
1. Nazwa STANOWISKO ARCHEOLOGICZNE	2. Czas powstania Epoka kamienia - ślad osadniczy, latten – cmentarzysko, średniowiecze - punkt osadniczy, późne średniowiecze - ślad osadniczy		OKUNIN
<p>7. Fotografia z opisem wskazującym orientację w stosunku do sąsiednich terenów lub stron świata albo mapa z zaznaczonym stanowiskiem archeologicznym</p> 			4. Adres AZP 58-16 Nr na obszarze 17 Nr w miejscowości 7
			5. Przynależność administracyjna Woj. – lubuskie Powiat – zielonogórski Gmina - Sulechów
Źródło: opracowanie własne na podstawie mapy topograficznej w skali 1:10 000 oraz <u>materiały LWKZ</u>			6. Formy ochrony

. Historia, opis i wartości

Badania poszukiwawcze na obszarze 58-16 zostały przeprowadzone w 1986 roku.

Podczas prac powierzchniowych w roku 1986 odkryto 1 wiór krzemienny, 2 frag. ceramiki k. przeworskiej (latten), 4 frag. ceramiki średniowiecznej oraz 5 frag. ceramiki późnośredniowiecznej.

9. Stan zachowania i postulaty dotyczące konserwacji

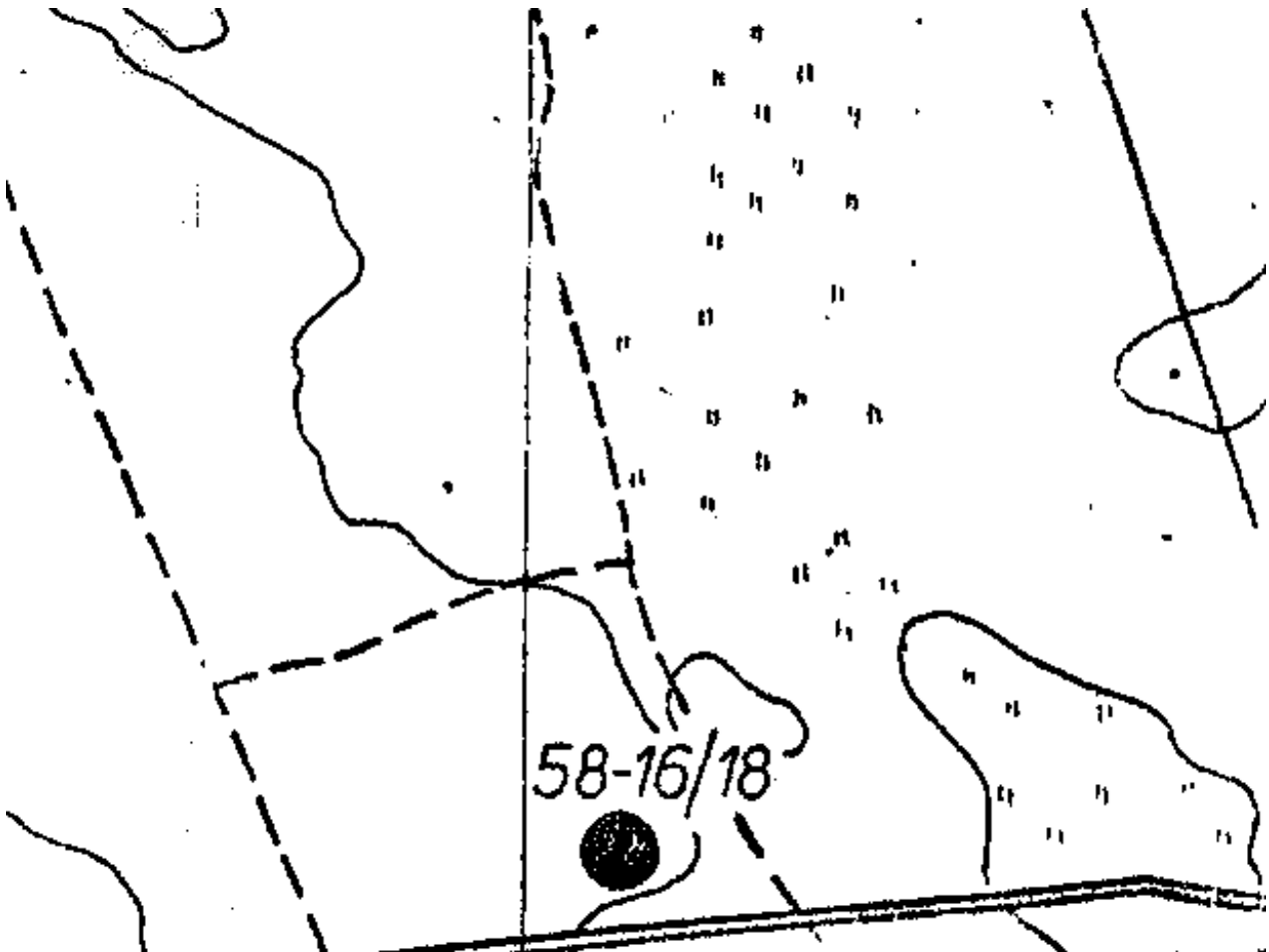
Wszelkie działania w obrębie stanowiska wymagają wcześniejszego uzgodnienia z Wojewódzkim Konserwatorem Zabytków.

10. Wykonanie karty (autor, data i podpis)



E. A. Marek
06.02.2023 r.

11. Zatwierdzenie karty (podpis wojewódzkiego konserwatora zabytków)

GEZ	KARTA ADRESOWA STANOWISKA ARCHEOLOGICZNEGO		3. Miejscowość
1. Nazwa STANOWISKO ARCHEOLOGICZNE	2. Czas powstania późne średniowiecze/nowożytność - ślad osadniczy		OKUNIN
7. Fotografia z opisem wskazującym orientację w stosunku do sąsiednich terenów lub stron świata albo mapa z zaznaczonym stanowiskiem archeologicznym			4. Adres AZP 58-16 Nr na obszarze 18 Nr w miejscowości 8
			5. Przynależność administracyjna Woj. – lubuskie Powiat – zielonogórski Gmina - Sulechów
Źródło: opracowanie własne na podstawie mapy topograficznej w skali 1:10 000 oraz <u>materiały LWKZ</u>			6. Formy ochrony

. Historia, opis i wartości

Badania poszukiwawcze na obszarze 58-16 zostały przeprowadzone w 1986 roku.

Podczas prac powierzchniowych w roku 1986 odkryto 12 frag. ceramiki późnośredniowiecznej lub nowożytnej.

9. Stan zachowania i postulaty dotyczące konserwacji

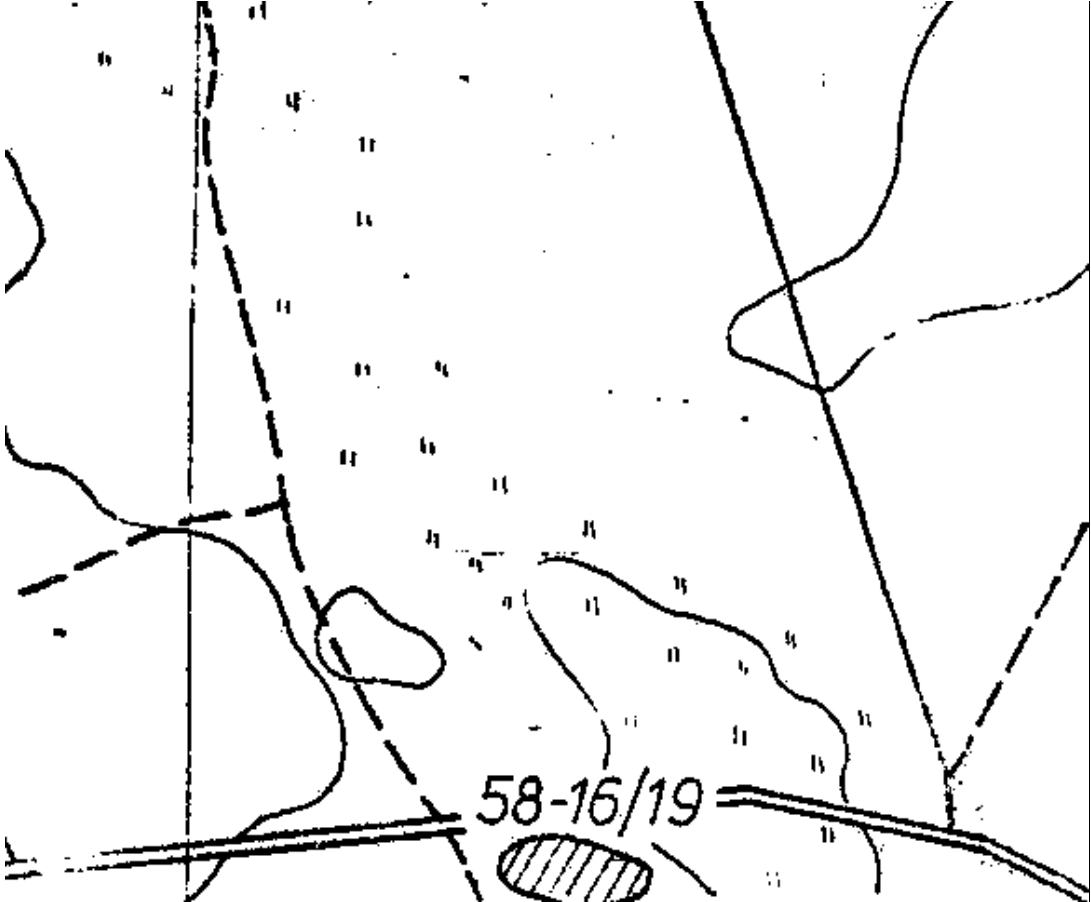
Wszelkie działania w obrębie stanowiska wymagają wcześniejszego uzgodnienia z Wojewódzkim Konserwatorem Zabytków.

10. Wykonanie karty (autor, data i podpis)



E. A. Marek
06.02.2023 r.

11. Zatwierdzenie karty (podpis wojewódzkiego konserwatora zabytków)

GEZ	KARTA ADRESOWA STANOWISKA ARCHEOLOGICZNEGO		3. Miejscowość
1. Nazwa STANOWISKO ARCHEOLOGICZNE	2. Czas powstania Latten - punkt osadniczy, epoka brązu – osada, średniowiecze - punkt osadniczy, późne średniowiecze - punkt osadniczy		OKUNIN
7. Fotografia z opisem wskazującym orientację w stosunku do sąsiednich terenów lub stron świata albo mapa z zaznaczonym stanowiskiem archeologicznym			4. Adres AZP 58-16 Nr na obszarze 19 Nr w miejscowości 9
			5. Przynależność administracyjna Woj. – lubuskie Powiat – zielonogórski Gmina - Sulechów
Źródło: opracowanie własne na podstawie mapy topograficznej w skali 1:10 000 oraz <u>materiały LWKZ</u>			6. Formy ochrony

. Historia, opis i wartości

Badania poszukiwawcze na obszarze 58-16 zostały przeprowadzone w 1986 roku.

Podczas prac powierzchniowych w roku 1986 odkryto 2 frag. ceramiki k. przeworskiej, 7 frag. ceramiki k. łużyckiej (epoka brązu), 11 frag. ceramiki średniowiecznej oraz 13 frag. ceramiki późnośredniowiecznej.

9. Stan zachowania i postulaty dotyczące konserwacji

Wszelkie działania w obrębie stanowiska wymagają wcześniejszego uzgodnienia z Wojewódzkim Konserwatorem Zabytków.

10. Wykonanie karty (autor, data i podpis)



E. A. Marek
06.02.2023 r.

11. Zatwierdzenie karty (podpis wojewódzkiego konserwatora zabytków)

GEZ	KARTA ADRESOWA STANOWISKA ARCHEOLOGICZNEGO		3. Miejscowość
1. Nazwa STANOWISKO ARCHEOLOGICZNE	2. Czas powstania Epoka brązu - cmentarzysko		KLEPSK
7. Fotografia z opisem wskazującym orientację w stosunku do sąsiednich terenów lub stron świata albo mapa z zaznaczonym stanowiskiem archeologicznym			4. Adres
			AZP 58-16 Nr na obszarze 20 Nr w miejscowości 1
			5. Przynależność administracyjna Woj. – lubuskie Powiat – zielonogórski Gmina - Sulechów
Źródło: opracowanie własne na podstawie mapy topograficznej w skali 1:10 000 oraz <u>materiały archiwalne LWKZ</u>			6. Formy ochrony

. Historia, opis i wartości

Badania poszukiwawcze na obszarze 58-16 zostały przeprowadzone w 1986 roku, na zlecenie Wojewódzkiego Konserwatora Zabytków w Zielonej Górze.

Stanowisko znane już wcześniej z archiwum Muzeum Archeologicznego w Poczdamie (mapa 2125) oraz lokalnej prasy z 1894 r. Zabytki mają się znajdować w Museum für Vor-und Eruhgeschichte Berlin.

Podczas prac powierzchniowych w roku 1986 nie zostało zweryfikowane.

9. Stan zachowania i postulaty dotyczące konserwacji

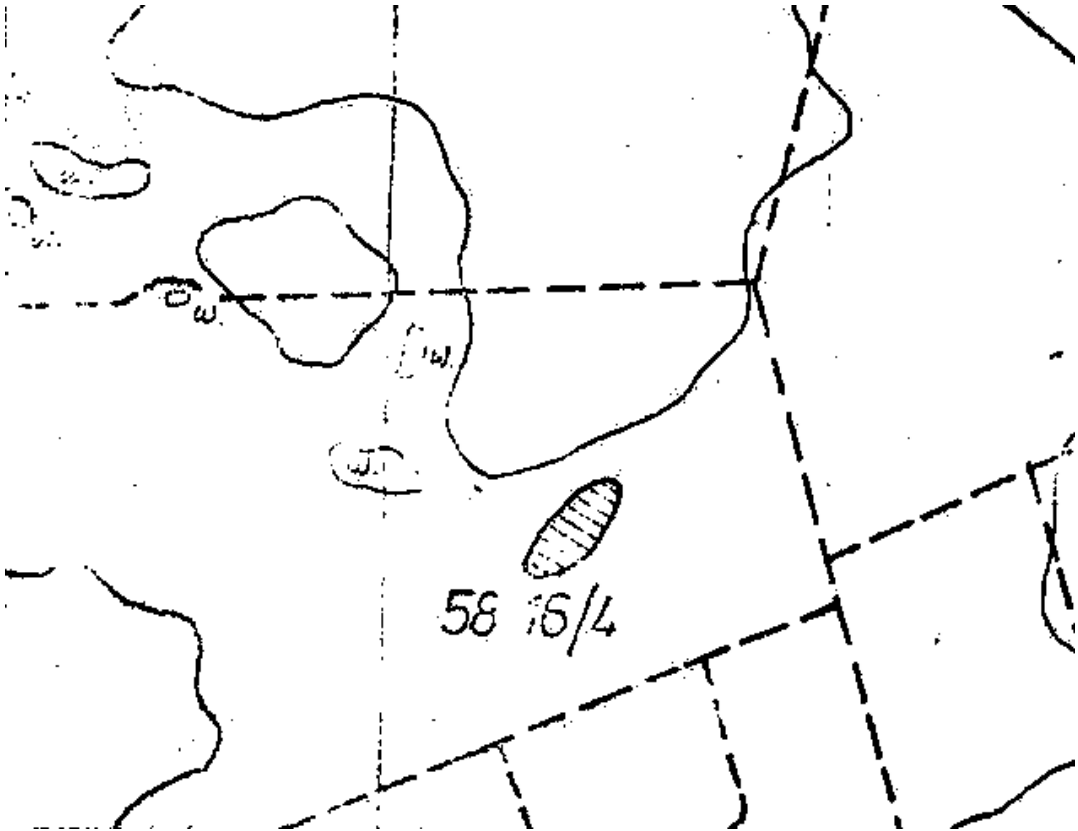
Wszelkie działania w obrębie stanowiska wymagają wcześniejszego uzgodnienia z Wojewódzkim Konserwatorem Zabytków w Zielonej Górze.

10. Wykonanie karty (autor, data i podpis)



E. A. Marek
06.02.2023 r.

11. Zatwierdzenie karty (podpis wojewódzkiego konserwatora zabytków)

GEZ	KARTA ADRESOWA STANOWISKA ARCHEOLOGICZNEGO		3. Miejscowość
1. Nazwa STANOWISKO ARCHEOLOGICZNE	2. Czas powstania Hallstatt - punkt osadniczy, okres wpływów rzymskich - punkt osadniczy, wczesne średniowiecze - ślad osadniczy, wczesne średniowiecze - punkt osadniczy, średniowiecze - ślad osadniczy, późne średniowiecze - punkt osadniczy		KLEPSK
7. Fotografia z opisem wskazującym orientację w stosunku do sąsiednich terenów lub stron świata albo mapa z zaznaczonym stanowiskiem archeologicznym			
			4. Adres AZP 58-16 Nr na obszarze 4 Nr w miejscowości 2
			Źródło: opracowanie własne na podstawie mapy topograficznej w skali 1:10 000 oraz <u>materiały LWKZ</u>

. Historia, opis i wartości

Badania poszukiwawcze na obszarze 58-16 zostały przeprowadzone w 1986 roku.

Podczas prac powierzchniowych w roku 1986 odkryto 3 frag. ceramiki k. łużyckiej (hallstatt), 3 frag. k. luboszyckiej (okres wpływów rzymskich), 5 frag. ceramiki wczesnośredniowiecznej (jeden frag. prapolski), 12 frag. ceramiki średniowiecznej oraz 14 frag. ceramiki późnośredniowiecznej.

9. Stan zachowania i postulaty dotyczące konserwacji

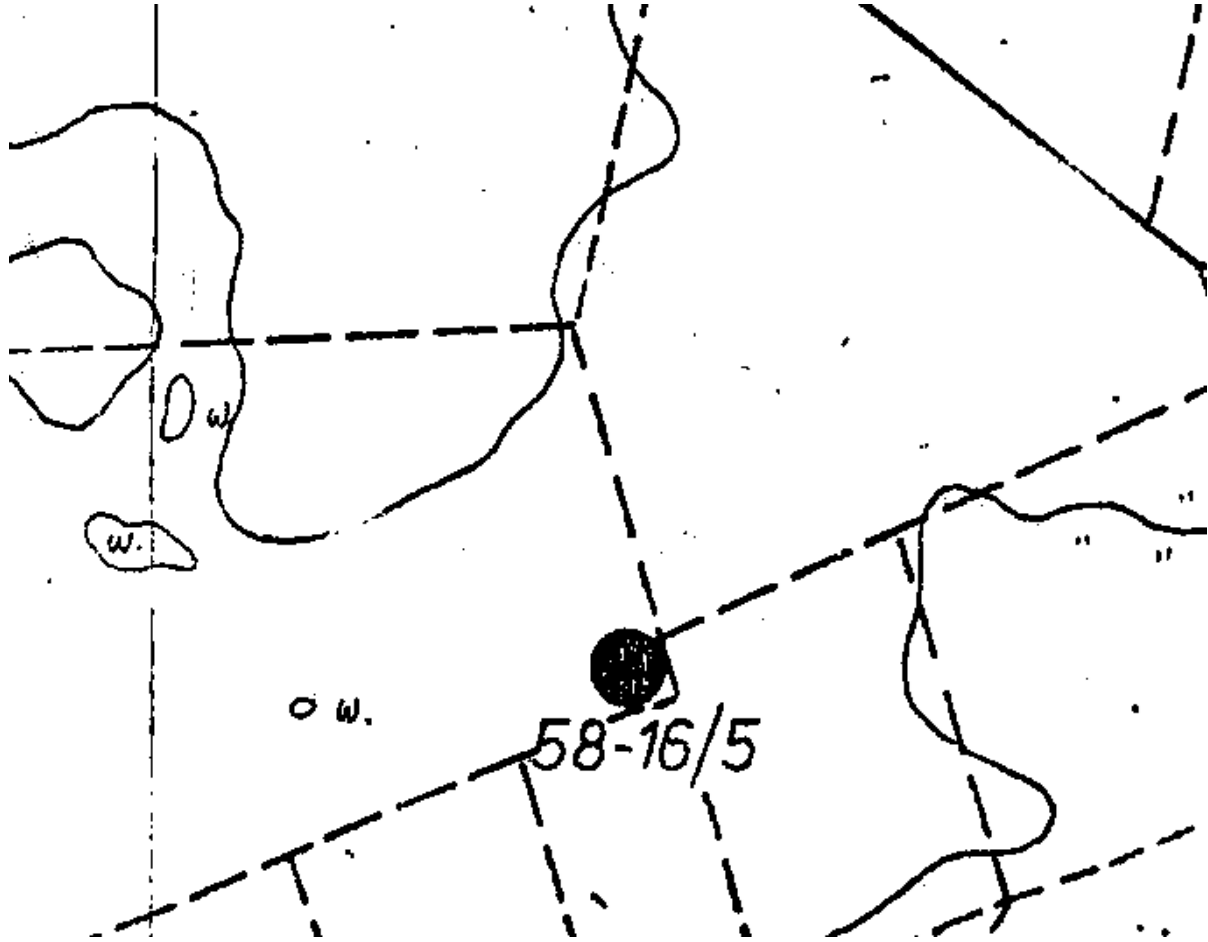
Wszelkie działania w obrębie stanowiska wymagają wcześniejszego uzgodnienia z Wojewódzkim Konserwatorem Zabytków.

10. Wykonanie karty (autor, data i podpis)



E. A. Marek
06.02.2023 r.

11. Zatwierdzenie karty (podpis wojewódzkiego konserwatora zabytków)

GEZ	KARTA ADRESOWA STANOWISKA ARCHEOLOGICZNEGO		3. Miejscowość
1. Nazwa STANOWISKO ARCHEOLOGICZNE		2. Czas powstania wczesne średniowiecze - ślad osadniczy, późne średniowiecze - ślad osadniczy	KLEPSK
7. Fotografia z opisem wskazującym orientację w stosunku do sąsiednich terenów lub stron świata albo mapa z zaznaczonym stanowiskiem archeologicznym 			4. Adres AZP 58-16 Nr na obszarze 5 Nr w miejscowości 3 5. Przynależność administracyjna Woj. – lubuskie Powiat – zielonogórski Gmina - Sulechów 6. Formy ochrony
Źródło: opracowanie własne na podstawie mapy topograficznej w skali 1:10 000 oraz <u>materiały LWKZ</u>			

. Historia, opis i wartości

Badania poszukiwawcze na obszarze 58-16 zostały przeprowadzone w 1986 roku.

Podczas prac powierzchniowych w roku 1986 odkryto 1 frag. ceramiki wczesnośredniowiecznej oraz 5 frag. ceramiki późnośredniowiecznej.

9. Stan zachowania i postulaty dotyczące konserwacji

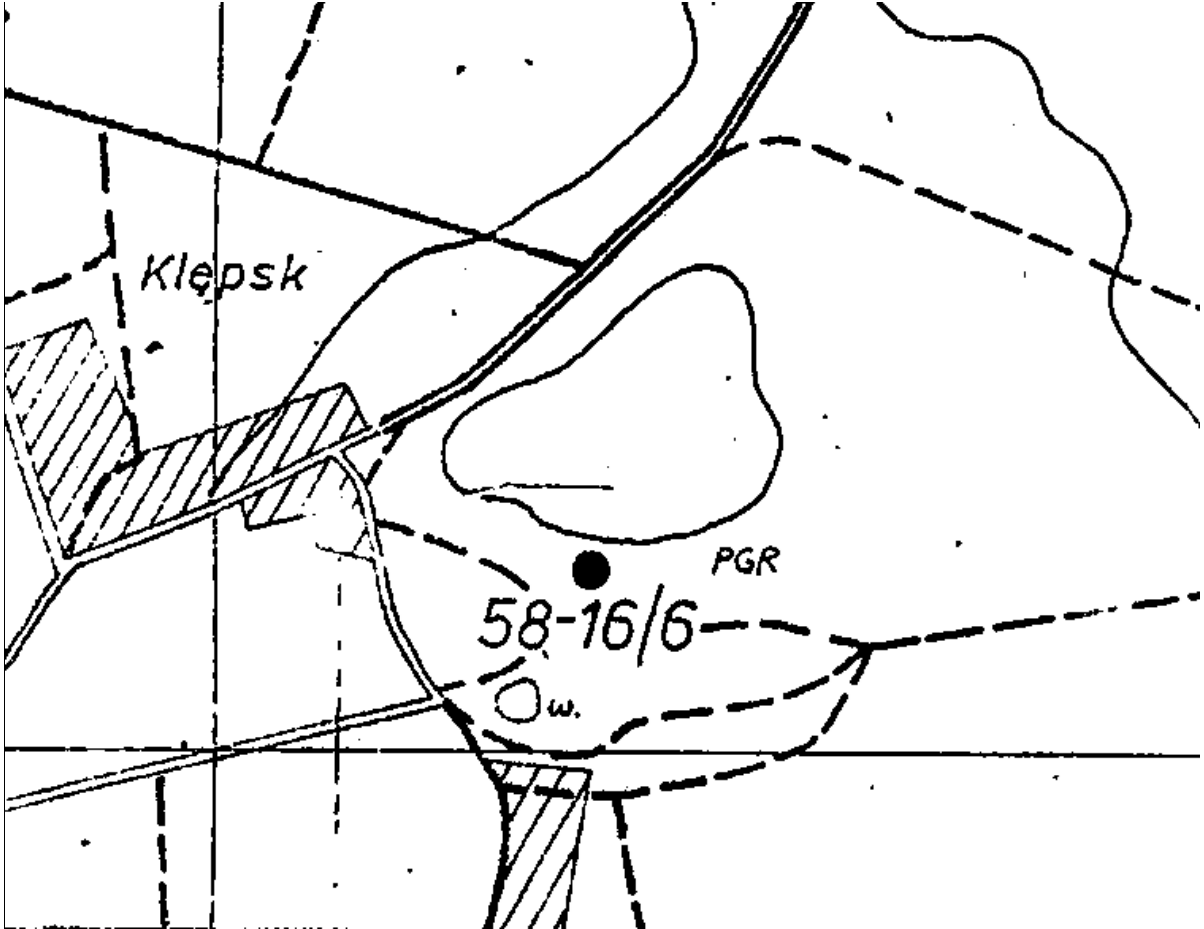
Wszelkie działania w obrębie stanowiska wymagają wcześniejszego uzgodnienia z Wojewódzkim Konserwatorem Zabytków.

10. Wykonanie karty (autor, data i podpis)



E. A. Marek
06.02.2023 r.

11. Zatwierdzenie karty (podpis wojewódzkiego konserwatora zabytków)

GEZ	KARTA ADRESOWA STANOWISKA ARCHEOLOGICZNEGO		3. Miejscowość
1. Nazwa STANOWISKO ARCHEOLOGICZNE	2. Czas powstania wczesne średniowiecze - osada, średniowiecze - ślad osadniczy, późne średniowiecze - ślad osadniczy		KLEPSK
7. Fotografia z opisem wskazującym orientację w stosunku do sąsiednich terenów lub stron świata albo mapa z zaznaczonym stanowiskiem archeologicznym 			4. Adres AZP 58-16 Nr na obszarze 6 Nr w miejscowości 4 5. Przynależność administracyjna Woj. – lubuskie Powiat – zielonogórski Gmina - Sulechów
Źródło: opracowanie własne na podstawie mapy topograficznej w skali 1:10 000 oraz <u>materiały LWKZ</u>			6. Formy ochrony

. Historia, opis i wartości

Badania poszukiwawcze na obszarze 58-16 zostały przeprowadzone w 1986 roku.

Podczas prac powierzchniowych w roku 1986 odkryto 2 frag. ceramiki wczesnośredniowiecznej, 3 frag. ceramiki średniowiecznej oraz 3 frag. ceramiki późnośredniowiecznej.

9. Stan zachowania i postulaty dotyczące konserwacji

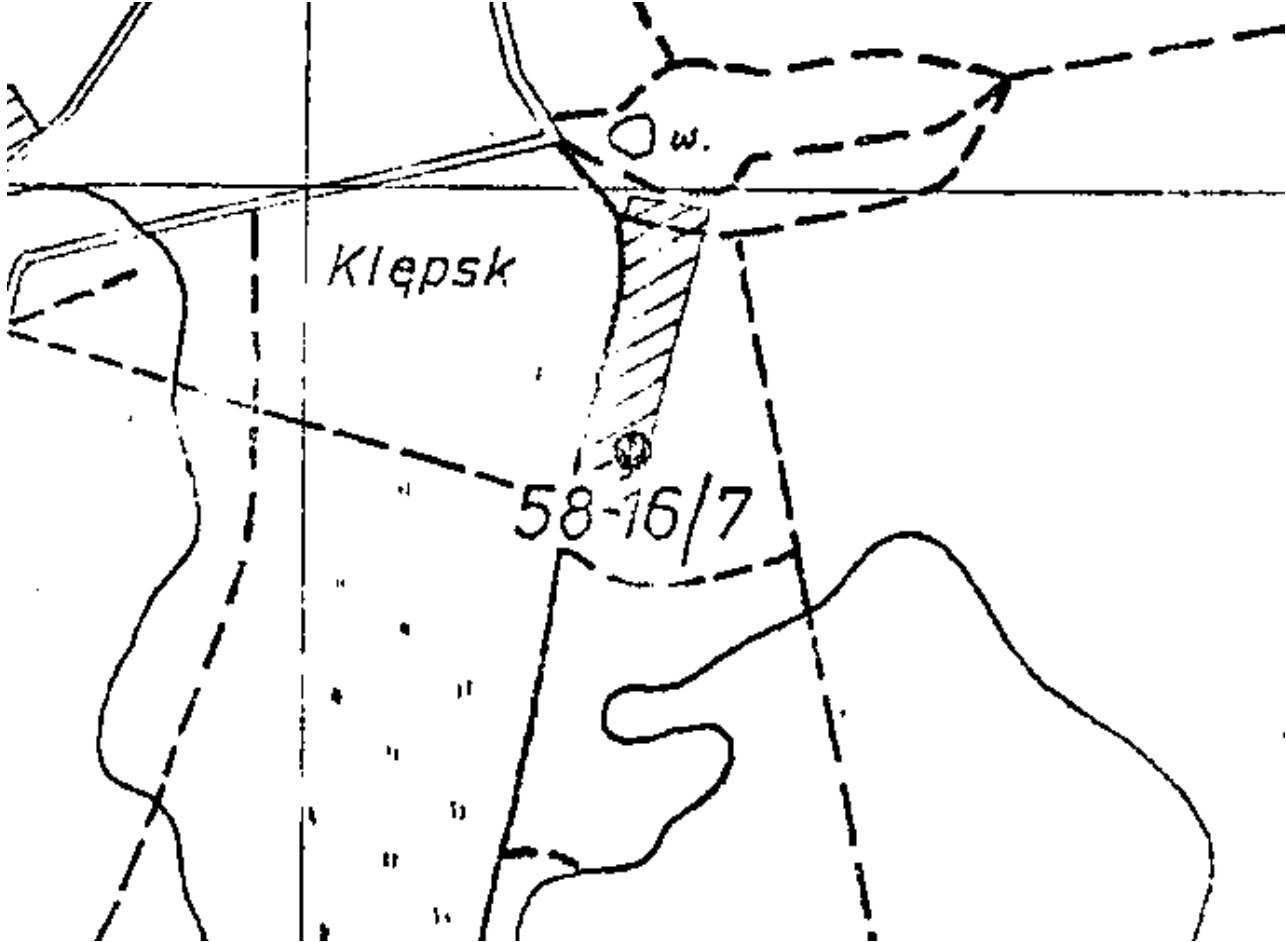
Wszelkie działania w obrębie stanowiska wymagają wcześniejszego uzgodnienia z Wojewódzkim Konserwatorem Zabytków.

10. Wykonanie karty (autor, data i podpis)



E. A. Marek
06.02.2023 r.

11. Zatwierdzenie karty (podpis wojewódzkiego konserwatora zabytków)

GEZ	KARTA ADRESOWA STANOWISKA ARCHEOLOGICZNEGO		3. Miejscowość
1. Nazwa STANOWISKO ARCHEOLOGICZNE		2. Czas powstania wczesne średniowiecze - osada, późne średniowiecze - ślad osadniczy	KLEPSK
7. Fotografia z opisem wskazującym orientację w stosunku do sąsiednich terenów lub stron świata albo mapa z zaznaczonym stanowiskiem archeologicznym			4. Adres AZP 58-16 Nr na obszarze 7 Nr w miejscowości 5 5. Przynależność administracyjna Woj. – lubuskie Powiat – zielonogórski Gmina - Sulechów 6. Formy ochrony
			
Źródło: opracowanie własne na podstawie mapy topograficznej w skali 1:10 000 oraz <u>materiały LWKZ</u>			

. Historia, opis i wartości

Badania poszukiwawcze na obszarze 58-16 zostały przeprowadzone w 1986 roku.

Podczas prac powierzchniowych w roku 1986 odkryto 3 frag. ceramiki wczesnośredniowieczne oraz 3 frag. ceramiki późnośredniowiecznej.

9. Stan zachowania i postulaty dotyczące konserwacji

Wszelkie działania w obrębie stanowiska wymagają wcześniejszego uzgodnienia z Wojewódzkim Konserwatorem Zabytków.

10. Wykonanie karty (autor, data i podpis)



E. A. Marek
06.02.2023 r.

11. Zatwierdzenie karty (podpis wojewódzkiego konserwatora zabytków)