







LEGENDA

-  - granica ochrony prawnej pola Bitwy pod Kijami wpisanego do rejestru zabytków pod nr L-881/A
-  - granica ochrony prawnej pomnika upamiętniającego Bitwę pod Kijami wraz z otaczającym go terenem wpisanego do rejestru zabytków pod nr L-881/A
-  - lokalizacja pomnika z 1909 r. upamiętniającego Bitwę pod Kijami
-  - granica gmin

- Punkty pomiarowe:
1. x – 5776998,41; y – 5534043,73;
 2. x – 5776556,20; y – 5535194,44;
 3. x – 5775817,66; y – 5535735,92;
 4. x – 5775238,91; y – 5535532,39;
 5. x – 5774972,82; y – 5535248,48;
 6. x – 5774363,13; y – 5534002,20;
 7. x – 5774710,17; y – 5532541,82;
 8. x – 5776169,41; y – 5533647,27;
 9. x – 5776259,29; y – 5533825,94.

LUBUSKI WOJEWÓDZKI
KONSERWATOR ZABYTKÓW
dr Barbara Bilińska-Kopec

Gmina Sulęców
ul. Plac Ratuszowy 6
66-100 Sulęców

Wyłożono na tablicy ogłoszeń
od 12.05.2022 r.
do 26.05.2022 r.