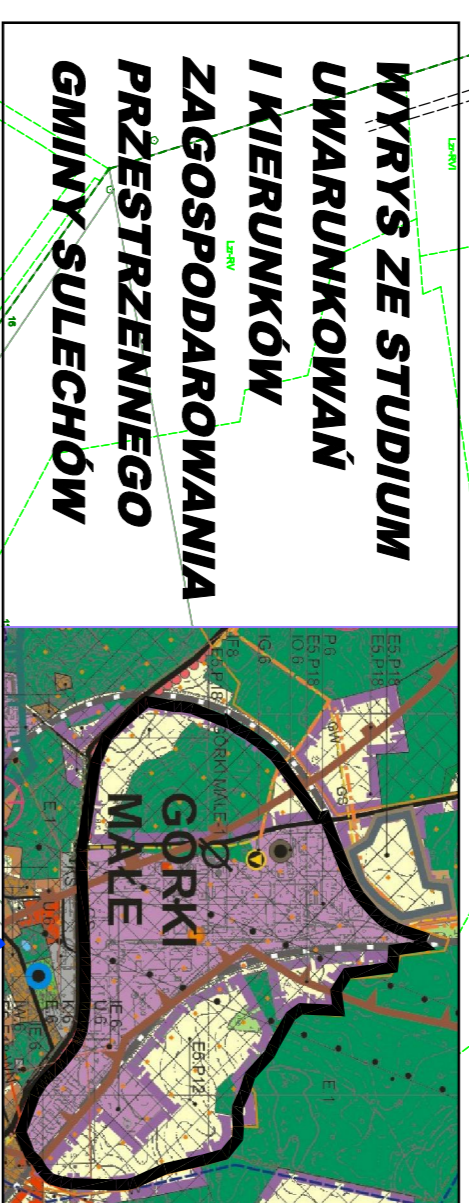


MIEJSCOWY PLAN ZAGOSPODAROWANIA PRZESTRZENNEGO CZĘŚCI TERENÓW W OBRĘBIE GEODEZYJNYM GÓRKI MAŁE

skala 1:2000

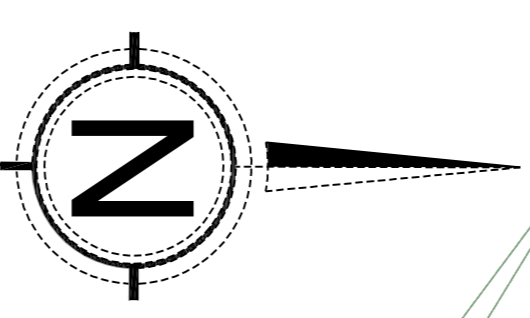
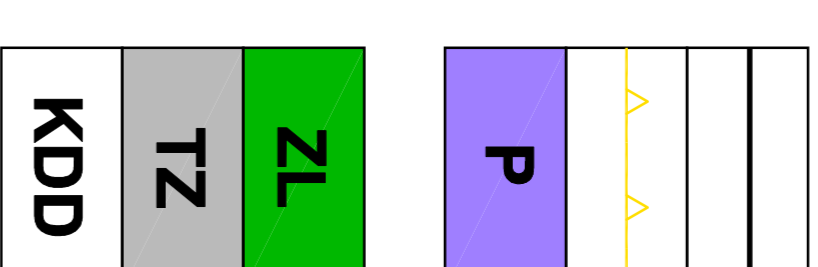
0 200m



zlikwidowany odwiert
Górki Małe - 1

Oznaczenia informacyjne:
linia WN-110kV z pasem ochrony funkcyjnej
o szerokości co najmniej 22m
granice Głównego Zbiornika Wód Podziemnych
granice projektowanej strefy ochronnej
Głównego Zbiornika Wód Podziemnych

OZNACZENIA:
granica opracowania planu
Obowiązujące ustalenia:
linie rozgraniczające tereny o różnym przeznaczeniu lub różnych zasadach zagospodarowania nieprzekraczalnie linie zabudowy
tereny zabudowy produkcyjnej, z dopuszczeniem zbierania, magazynowania i przetwarzania odpadów z produktów wytworzonych na terenach P
tereny leśne
tereny zamknięte
tereny dróg publicznych klasy dojazdowe



Załącznik nr 1
do uchwały nr 0007
Rady Miejskiej w Sulechowie
z dnia