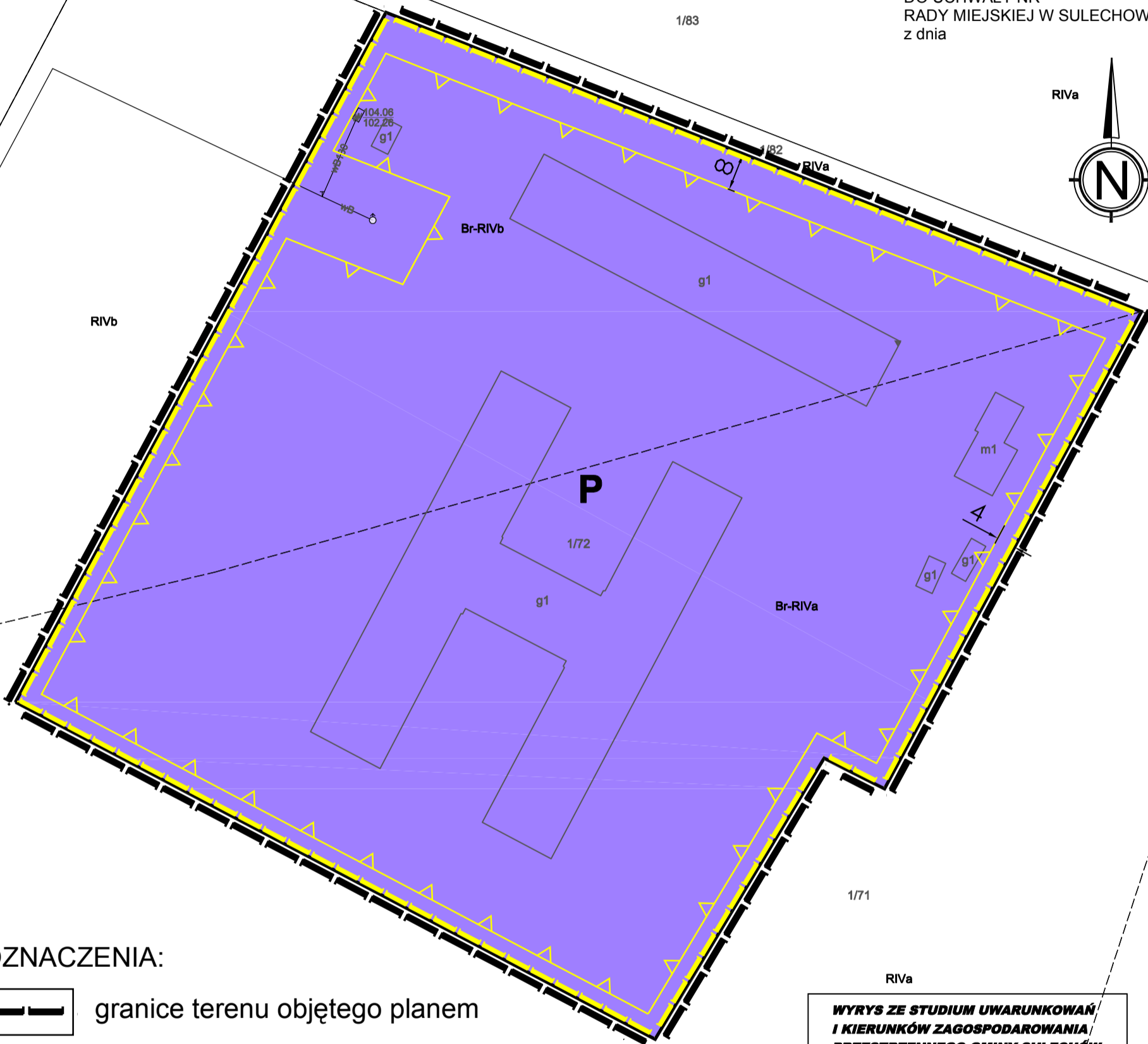


MIEJSCOWY PLAN ZAGOSPODAROWANIA PRZESTRZENNEGO CZĘŚCI TERENÓW W OBRĘBIE GEODEZYJNYM KALSK


1/81 RIVa
skala 1:1000




ZAŁĄCZNIK NR 1
DO UCHWAŁY NR
RADY MIEJSKIEJ W SULECHOWIE
z dnia



OZNACZENIA:


 granice terenu objętego planem

Obowiązujące ustalenia:

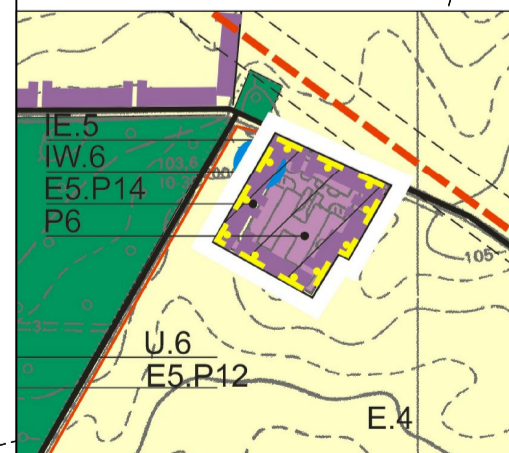
 linie rozgraniczające tereny o różnym przeznaczeniu lub różnych zasadach zagospodarowania


 nieprzekraczalne linie zabudowy

 tereny o funkcji usługowo-techniczno-produkcyjnej

 granice stref ochronnych dla obszarów, na których rozmieszczone będą urządzenia wytwarzające energię z odnawialnych źródeł energii, związanych z ograniczeniami w zabudowie oraz zagospodarowaniu i użytkowaniu terenu

WYRYS ZE STUDIUM UWARUNKWAŃ I KIERUNKÓW ZAGOSPODAROWANIA PRZESTRZENNEGO GMINY SULECHÓW



 BIURO PLANOWANIA PRZESTRZENNEGO
I USŁUG & MC SPÓŁKA Z O.O.
UL. KUPIECKA 21
65-426 ZIELONA GÓRA
TEL. (0-68)3202107, 3246087