



Sulechów, 21.02.2019 r.

Zn. spr.: ZG.6003.1.2019.AGK

URZĄD MIEJSKI Nr 6720		OR
B	W PŁY NĘ Ł O	SK
ZG	ALNA	SP
AZ	4 25.02.2019	L
PU	Simińska	G
OPS	podpis przyj.	K
	podpis dekret	R
SG	AW	USCISO
	BR	RP
	PI	SM
	PR	OS

Urząd Miasta i Gminy Sulechów
Plac Ratuszowy
66-100 Sulechów

Nadleśnictwo Sulechów zwraca się z prośbą o przeprowadzenie konsultacji społecznych, poprzez ogłoszenie w siedzibie urzędu miasta oraz na stronie internetowej w biuletynie informacji publicznej zamiaru aktualizacji lokalizacji lasów kluczowych dla tożsamości kulturowej lokalnych społeczności.

Regionalna Dyrekcja Lasów Państwowych w Zielonej Górze, pod którą podlega Nadleśnictwo Sulechów posiada od 2001 roku certyfikat Dobrej Gospodarki Leśnej w systemie certyfikacji FSC. Prowadzenie gospodarki leśnej zgodnie z kryteriami określonymi w systemie certyfikacyjnym FSC wymaga przestrzegania regulacji prawnych obowiązujących w naszym kraju oraz zasad takiego czerpania korzyści z lasu, aby zapewnić również ochronę przyrody i bioróżnorodności leśnej oraz brać pod uwagę współpracę z lokalną społecznością. Jednym z elementów współpracy lokalnej jest wyznaczenie lasów, które są określone w standardzie FSC, jako „Lasy kluczowe dla tożsamości kulturowej lokalnych społeczności”. W 2007 roku Nadleśnictwo wyznaczyło lasy tej kategorii, które w gminie Sulechów wyznaczone zostały w obrębie ew. Łęgowo w oddz. 77c,d,f,g,j (w załączeniu zobrazowanie mapowe – zał. nr 1).

Aktualnie trwają prace nad opracowaniem projektu planu urządzenia lasu (V rewizja planu) Nadleśnictwa Sulechów na lata 2020-2029. Podczas posiedzenia Komisji Założeń Planu podjęto postanowienie o konieczności aktualizacji lokalizacji lasów HCVF z grupy 6.1. w Gminie Sulechów.

W oparciu o wnioski Lubuskiego Związku Pszczelarskiego oraz Stowarzyszenia Górzykowo Obrzańskie Winne Wzgórza uznano za szczególnie cenny dla lokalnej społeczności kompleks lasów górzykowskich (załącznik nr 2), w którym w sposób szczególnie będzie się podchodzić do gatunku obcego robinia akacjowa. Kompleks ten wymaga odrębnego traktowania gospodarczego ze względu na:

- dużą dynamikę robinii akacjowej, która w tym rejonie zdominowała warstwy drzewostanu, drugiego piętra, podrostów i podszytów w lasach i zadrzewieniach wszystkich form własności,
- unikatowość i wielkość kompleksu w skali kraju,
- położenie w znaczącej części na wydmach śródlądowych - lasy ochronne,
- ponadregionalne znaczenie kompleksu, jako źródła pożytku pszczelego (zarejestrowanego produktu regionalnego),
- wpisanie się w projekt rozwojowy LP "Zdrowa żywność z polskich lasów",



Znak odpowiedzialnej gospodarki leśnej



- dotychczasowe duże koszty zwalczania samosiewów i odrośli robiniowych przy odnawianiu powierzchni zrębowych i uniknięcie stosowania herbicydów,
- możliwość odnawiania naturalnego drzewostanów i ich wypielęgnowania na drzewostany o wysokiej jakości technicznej (m.in. metodą odnawiania z odrośli korzeni drobnych),
- konieczność ochrony zasobu genowego litych drzewostanów robiniowych rosnących na tym obszarze,
- potencjalne miejsce prowadzenia doświadczeń proveniencyjnych i badań nad gatunkiem.

W kompleksie znajduje się pula drzewostanów przeszlorębnych (zbliżających się do wieku naturalnego zamierania) wymagających działań gospodarczych, dlatego w przypadku przeznaczenia w planie urządzenia lasu drzewostanów z panującą Ak do rębni, stosowany będzie Typ Drzewostanu - Ak. W drzewostanach nieprzeznaczonych do użytkowania rębego, będących już w trakcie przebudowy rębniami gniazdowymi oraz z panującymi innymi gatunkami drzew, typy drzewostanów i składy gatunkowe upraw będą przyjęte zgodnie z tabelą TD dla całego nadleśnictwa.

Na wniosek Stowarzyszenia Górzykowo Obrzańskie Winne Wzgórze za lasy z grupy HCVF za lasy HCVF z grupy 6.1. proponuje się też uznać:

- lasy pomiędzy Górkami Małymi, a Zagórzynem – teren byłego klasztoru i winnicy w oddz. 295n,p,r oraz 297k,l,m,p,r. – załącznik nr 3,
- obszar przysiółka Boryń (dawne młyny na Sulechówce) w oddz. 266a,b,c,d – załącznik nr 4.

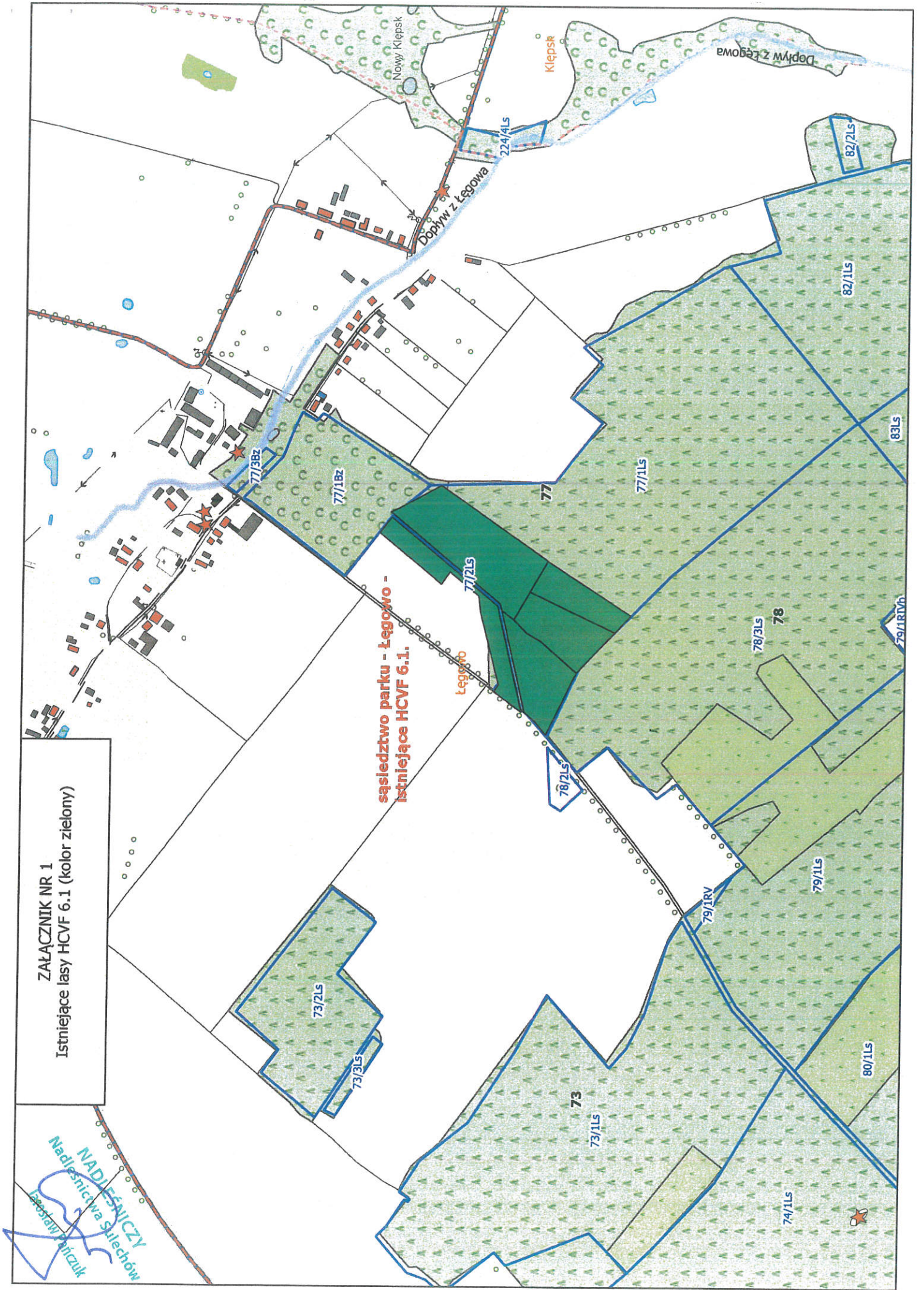
W załączeniu przekazuję kwestionariusz, który należy udostępnić mieszkańcom w celu odniesienia się do przedstawionych propozycji i wniesienia uwag.

Uwagi zostaną rozpatrzone i o ile będą zasadne oraz poparte odpowiednim uzasadnieniem zostaną uwzględnione przy kwalifikowaniu „Lasów o szczególnych walorach przyrodniczych w nowym planie urządzenia lasu Nadleśnictwa Sulechów.

NADLEŚNICZY
Nadleśnictwa Sulechów
Jarosław Pańczuk

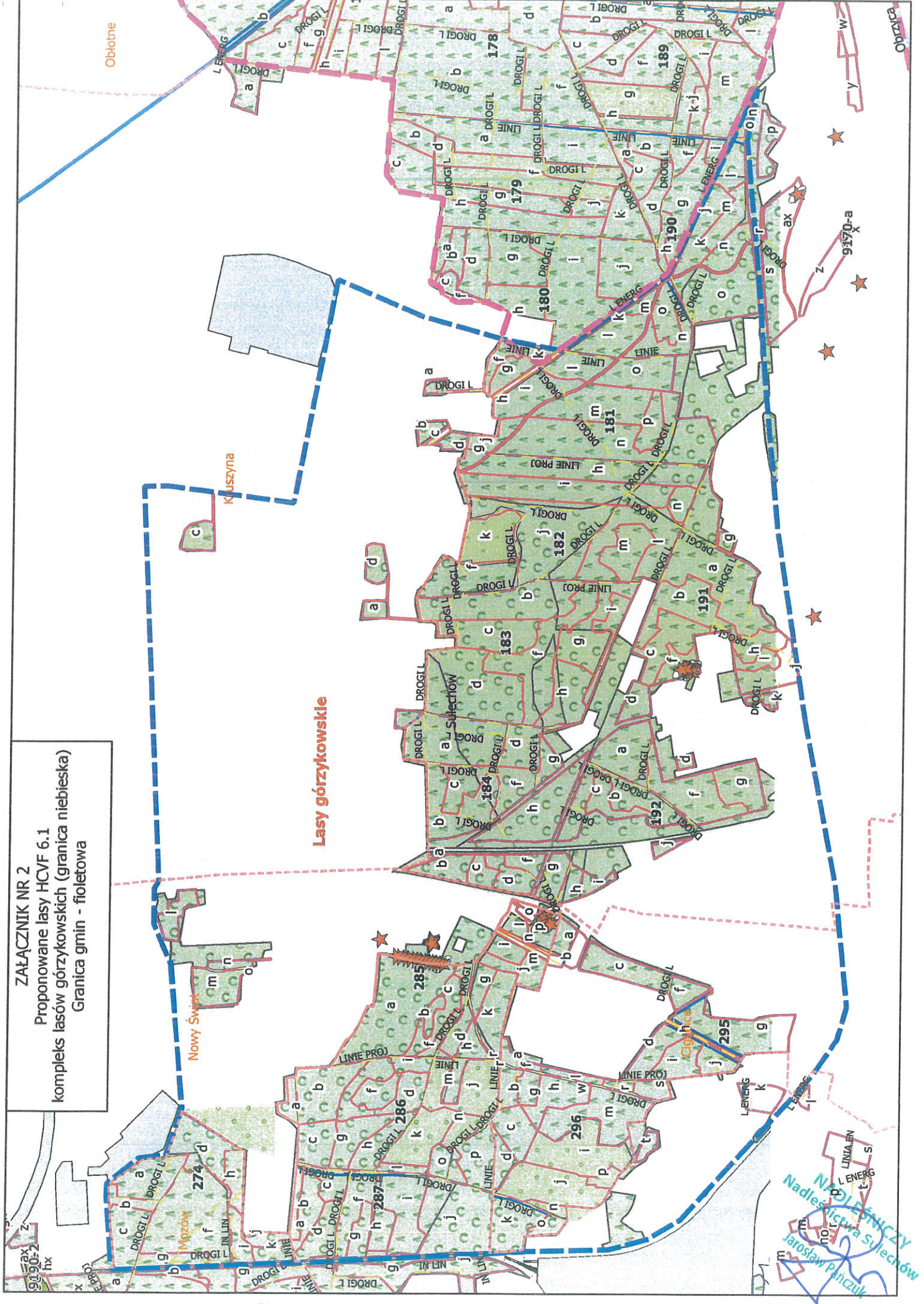
ZALĄCZNIK NR 1
Istniejące lasy HCVF 6.1 (kolor zielony)

śsiedztwo parku - Łęgowo -
istniejące HCVF 6.1.



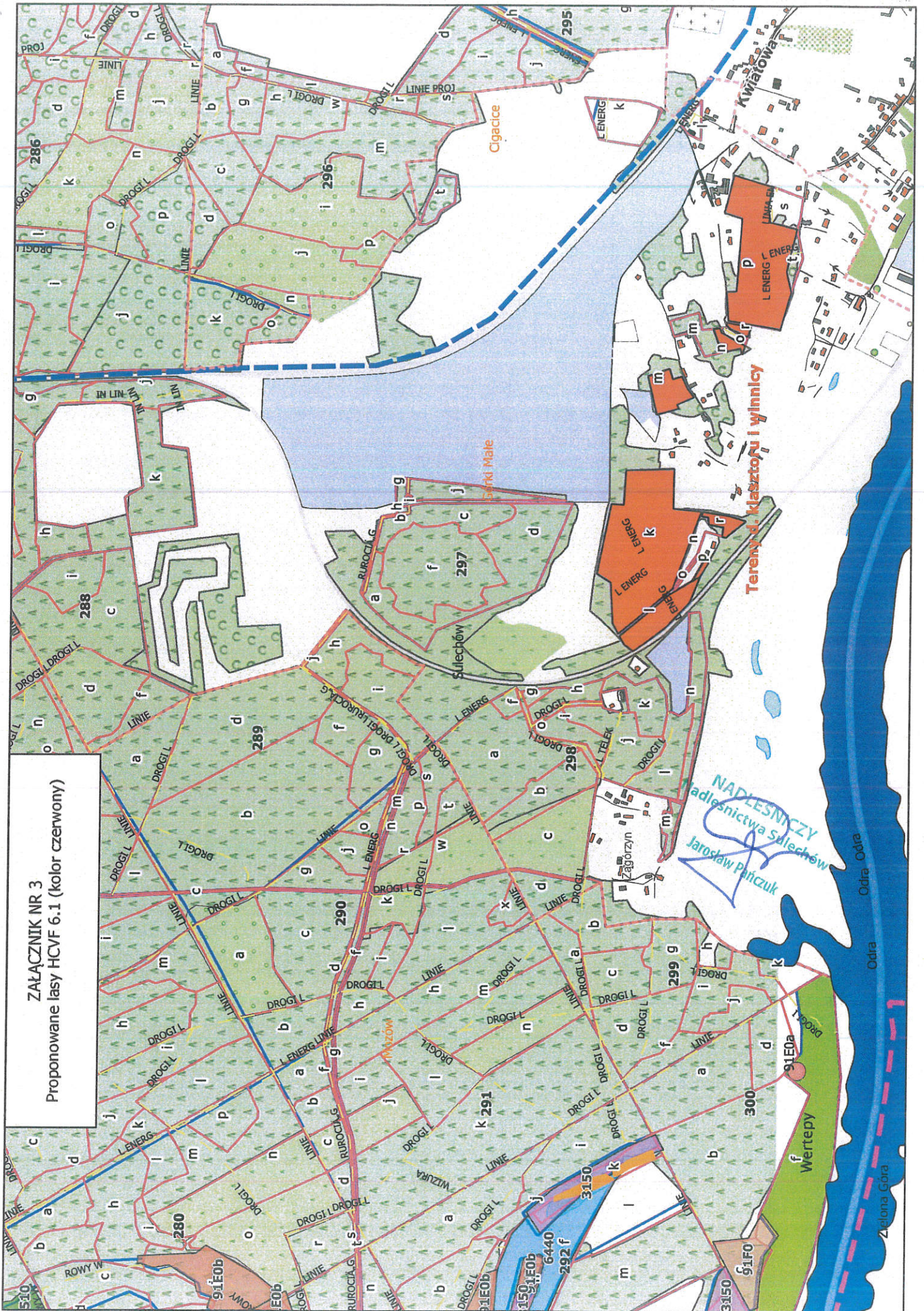
ZAŁĄCZNIK NR 2
Proponowane lasy HCVF 6.1
kompleks lasów górzyskowskich (granica niebieska)
Granica gmin - fioletowa

Lasy górzyskowskie



ZAŁĄCZNIK NR 3

Proponowane lasy HCVF 6.1 (kolor czerwony)



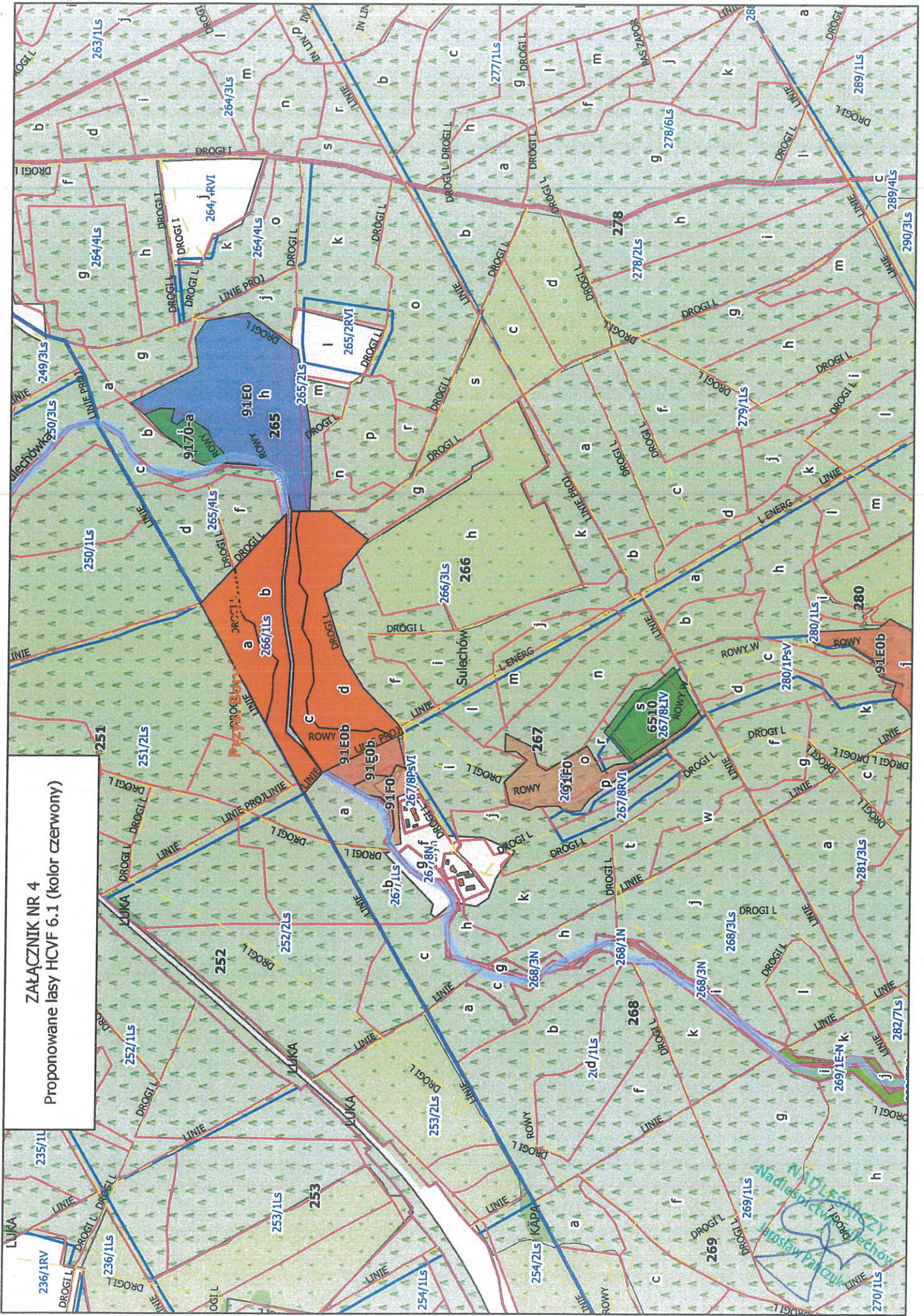
Tereny klasztoru i winnicy

NADLESNICZY
adlesnictwa Sulechów
Jarosław Phiczuk

Odra Odra Odra

Zielona Góra

ZALĄCZNIK NR 4
Proponowane lasy HCWF 6.1 (kolor czerwony)



KONSULTACJE SPOŁECZNE

„ LASY O SZCZEGÓLNYCH WALORACH PRZYRODNICZYCH (HIGH CONSERVATION VALUE FORESTS- HCVF)
NA TERENIE NADLEŚNICTWA SULECHÓW”

KWESTIONARIUSZ

ZGŁASZANIA PROPOZYCJI LASÓW KLUCZOWYCH DLA TOŻSAMOŚCI KULTUROWEJ LOKALNYCH SPOŁECZNOŚCI – GMINA.....

Podmiot zgłaszający	
Osoba do kontaktu	
Telefon	
e-mail	

Wskazane obszary leśne, które powinny należeć do kategorii HCVF 6	Uzasadnienie ¹⁾

1) Jedynie propozycje zmian/uwagi uzasadnione przez podmiot zgłaszający będą uwzględnione w procesie konsultacji

Wypełniony formularz prosimy przesać do dnia 30.06.2019 na adres e-mail nadleśnictwa: sulechow@zielonagora.lasy.gov.pl lub na adres PGL Nadleśnictwo Sulechów ul.Bankowa 2 , 66-100 Sulechów.