

**OBWIESZCZENIE
BURMISTRZA SULECHOWA**

**o przystąpieniu do sporządzenia zmiany miejscowych planów
zagospodarowania przestrzennego**

Na podstawie art. 17 pkt 1 ustawy z dnia 27 marca 2003 r. o planowaniu i zagospodarowaniu przestrzennym (Dz. U. tekst jednolity Nr 80, poz. 717 z późn. zm.) zawiadamiam o podjęciu przez Radę Miejską w Sulechowie uchwały Nr XLII/398/2006 z dnia 22 sierpnia 2006r. w sprawie przystąpienia do sporządzenia zmian miejscowych planów zagospodarowania przestrzennego części obrębów geodezyjnych Cigacice, Górzynkowo, Brzeziny k.Sulechowa, Kalsk oraz części obrębu I miasta Sulechów.

Przystępuje się do sporządzenia zmian miejscowych planów zagospodarowania przestrzennego uchwalonych uchwałami Rady Miejskiej w Sulechowie:

- Nr XXXVI/343/2006 z dnia 17 stycznia 2006r. w sprawie uchwalenia miejscowego planu zagospodarowania przestrzennego części terenów w obrębie geodezyjnym Cigacice, w obrębie geodezyjnym Górzynkowo oraz w obrębie geodezyjnym Górzynkowo w zakresie obejmującym dwa obszary w obrębie Górzynkowo i Cigacice,
- Nr VI/41/2003 z dnia 1 kwietnia 2003r. w sprawie uchwalenia zmiany miejscowego planu zagospodarowania przestrzennego gminy Sulechów dla terenu położonego w obrębie Kalsk w zakresie obejmującym jeden obszar w obrębie Kalsk,
- Nr XVIII/163/2000 z dnia 11 lipca 2000r. w sprawie uchwalenia miejscowego planu zagospodarowania przestrzennego Sulechów – Brzeziny w zakresie obejmującym dwa obszary w obrębie Brzeziny k.Sulechowa,
- Nr III/16/2002 z dnia 10 grudnia 2002r. w sprawie miejscowego planu zagospodarowania przestrzennego obręb I miasta Sulechów w zakresie obejmującym jeden obszar w obrębie I miasta Sulechów


Zainteresowani mogą składać wnioski do wyżej wymienionej zmiany planów miejscowych.

Wnioski należy składać na piśmie w siedzibie Urzędu Miejskiego w Sulechowie na adres 66-100 Sulechów pl. Ratuszowy 6 w terminie do dnia 27 grudnia 2006r.

Wniosek powinien zawierać nazwisko, imię, nazwę i adres wnioskodawcy, przedmiot wniosku oraz oznaczenie nieruchomości, której dotyczy.

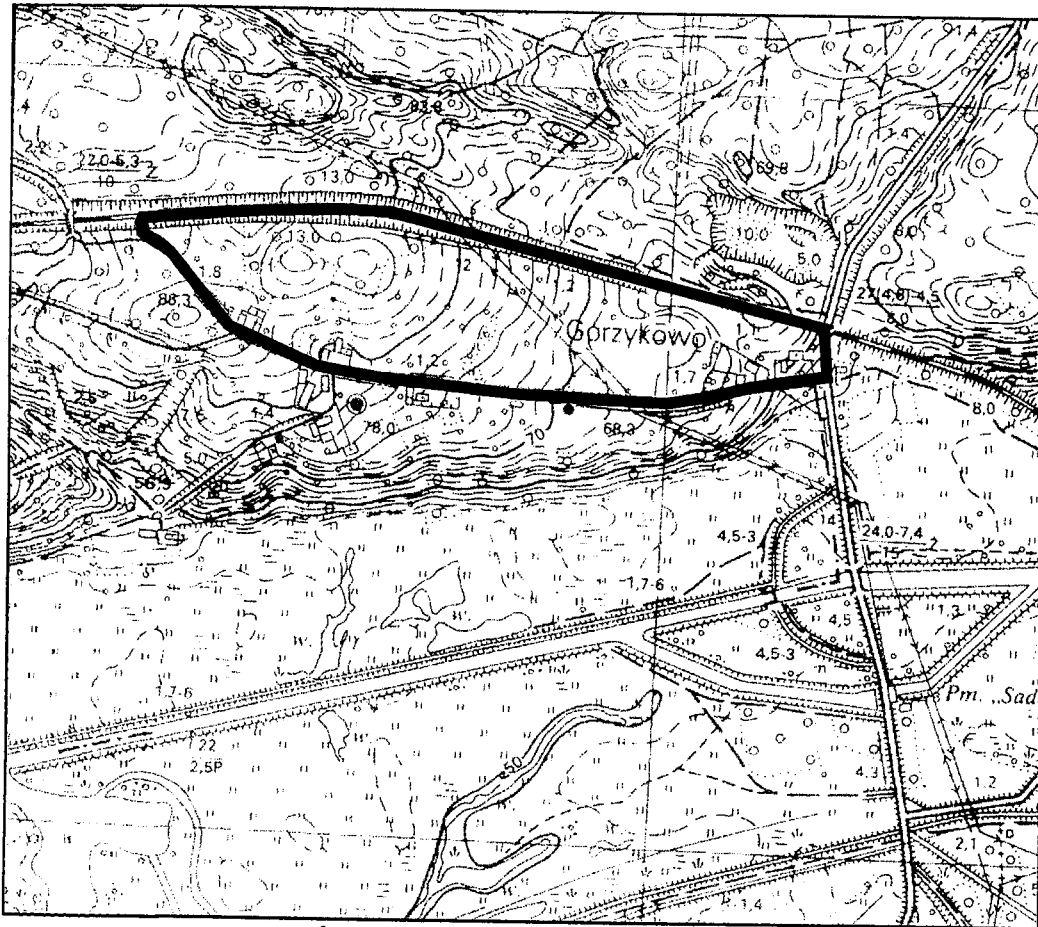
Zobowiązanie BURMISTRZA

Mirosław Andrzejewski
Z-ca Burmistrza

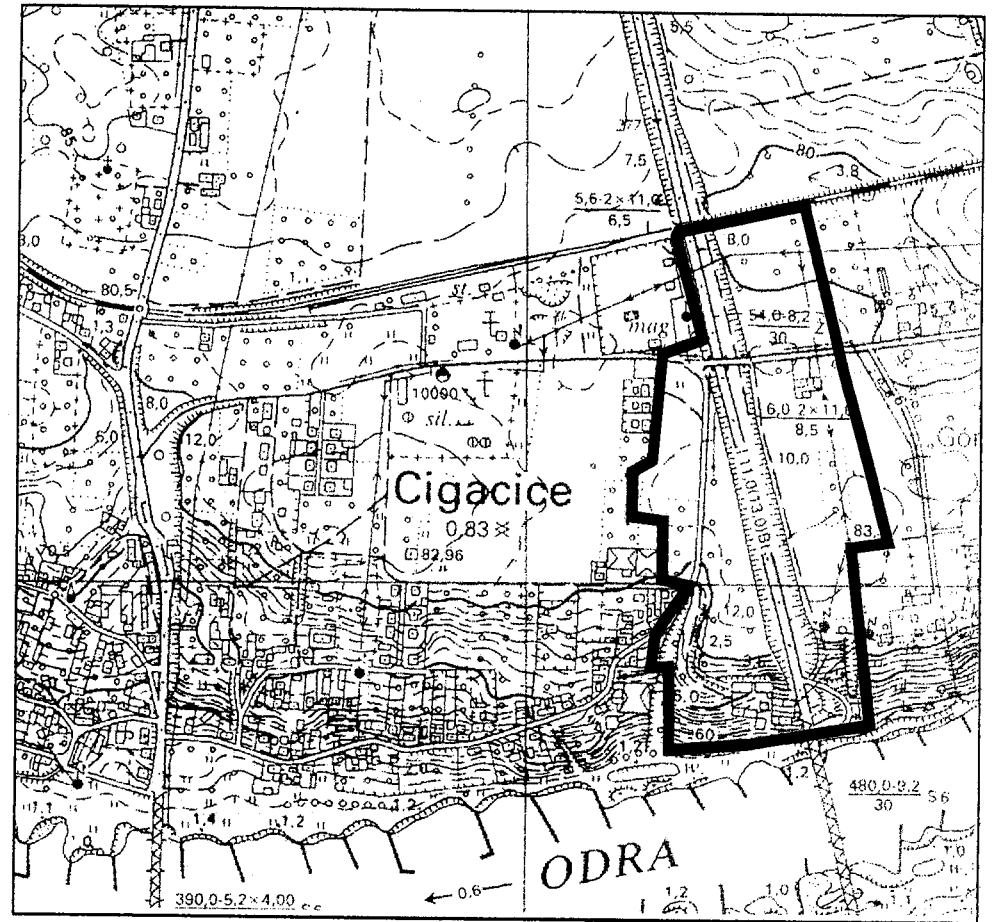


SZKIC ORIENTACYJNY

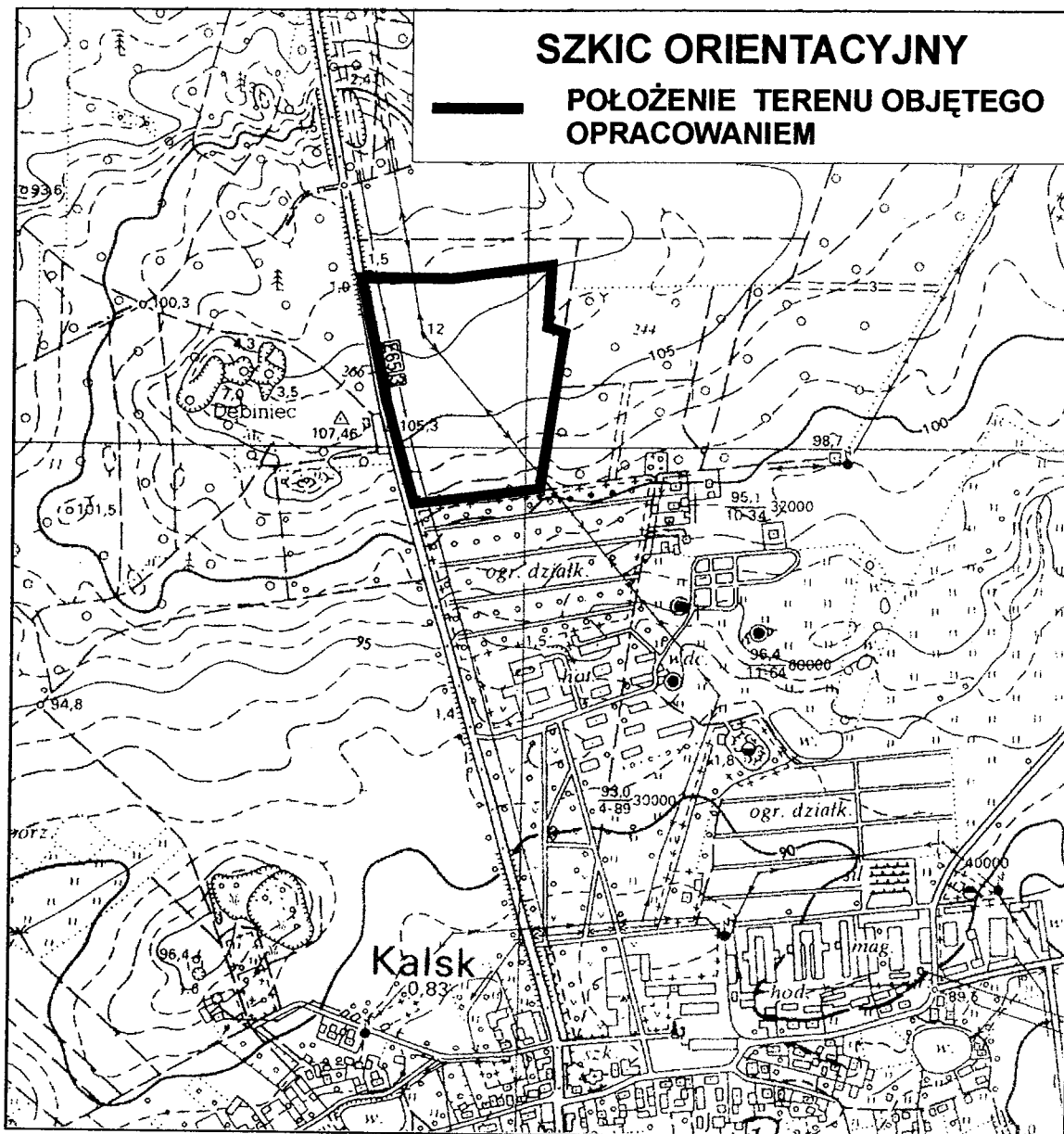
— POŁOŻENIE TERENÓW OBJĘTYCH OPRACOWANIEM



POŁOŻENIE TERENU Z ZAŁĄCZNIKA NR 1



POŁOŻENIE TERENU Z ZAŁĄCZNIKA NR 2



POŁOŻENIE TERENU Z ZAŁĄCZNIKA NR 3

